


कार्यालय अपर प्रमुख वन संरक्षक एवं नोडल अधिकारी, वन संरक्षण,  
इन्दिरानगर फॉरेस्ट कालोनी, उत्तराखण्ड, देहरादून।  
संख्या : 2653 / 1जी-FP/UK/ROAD/9465/2015 देहरादून: दिनांक: 23, मार्च, 2015

सेवा में,  
अपर सचिव, वन  
उत्तराखण्ड शासन

विषय:- जनपद बागेश्वर में काण्डा - जेठाई मोटर मार्ग से गुरना बागेश्वर दफौट मोटर  
मार्ग - 1.82 है० सिविल वन भूमि हस्तांतरण (FP/UK/ROAD/9465/2015)

महोदय,

उपरोक्त विषयक वन भूमि हस्तांतरण प्रस्ताव संस्तुति सहित शासन को ऑनलाइन प्रेषित किया गया है जिसकी हार्ड कॉपी आवश्यक अग्रेत्तर कार्यवाही हेतु संलग्न कर विशेष पत्रवाहक के माध्यम से प्रेषित किया जा रहा है।

भवदीय,  
  
(एस.टी.एस.लेप्चा)  
अपर प्रमुख वन संरक्षक  
एवं नोडल अधिकारी

संलग्नक: उपरोक्तानुसार

संख्या : / 1जी-FP/UK/ROAD/9465/2015 तद्दिनांकित

प्रतिलिपि:

1. प्रमुख वन संरक्षक, उत्तराखण्ड
2. मुख्य वन संरक्षक, कुमाऊँ, नैनीताल
3. अपर सचिव, लोक निर्माण विभाग / पी०एम०जी०एस०वाई, उत्तराखण्ड शासन, देहरादून
4. वन संरक्षक, उत्तरी कुमाऊँ वृत्त, अल्मोड़ा
5. जिलाधिकारी, बागेश्वर
6. प्रभागीय वनाधिकारी, बागेश्वर वन प्रभाग
7. अधिशासी अभियंता, प्रा०ख०, लो०नि०वि०, बागेश्वर

(एस.टी.एस.लेप्चा)  
अपर प्रमुख वन संरक्षक  
एवं नोडल अधिकारी

## भाग IV

(नोडल अधिकारी अथवा प्रधान मुख्य वन संरक्षक अथवा अध्यक्ष, वन विभाग द्वारा भरे जाने के लिए)  
परियोजना का नाम:

जनपद बागेश्वर में काण्डा – जेठाई मोटर मार्ग से गुरना बागेश्वर दफौट मोटर मार्ग  
निर्माण– 1.82 है० सिविल वन भूमि हस्तांतरण (FP/UK/ROAD/9465/2015)

1. टिप्पणी के साथ प्रस्ताव को स्वीकार करने या अन्यथा के लिए राज्य वन विभाग की विस्तृत राय और निर्दिष्ट सिफारिशें। (राय देते समय, सम्बन्धित वन संरक्षक अथवा उप वन संरक्षक की प्रतिकूल टिप्पणी की सुस्पष्ट समीक्षा की जाय और विवेचनात्मक टिप्पणी दी जाय):

उपरोक्त योजना हेतु बागेश्वर वन प्रभाग में 1.82 है० सिविल वन भूमि का हस्तांतरण प्रस्तावित है जिसका अवलोकन करने पर पाया गया कि उपरोक्त मार्ग निर्माण में आरक्षित वन प्रभावित नहीं हो रहा है तथा अन्य वृक्ष आच्छादित भूमि को न्यूनतम रखने का प्रयास किया गया है तथा मार्ग निर्माण हेतु प्रस्तावित सिविल वन भूमि का सम्मिलित होना अनिवार्य है। प्रभागीय वनाधिकारी, बागेश्वर वन प्रभाग तथा वन संरक्षक, उत्तरी कुमाऊँ वृत्त ने भी प्रस्ताव पर अपनी संस्तुति की है। अतः जनहित में उपरोक्त वन भूमि हस्तांतरण की सैद्धान्तिक स्वीकृति प्रदान करने हेतु संस्तुति की जाती है।

हस्ताक्षर:

नाम व पदनाम: (एस०टी०एस०लेप्पा भा.व.से)

अपर प्रमुख वन संरक्षक, वन संरक्षण  
एवं

नोडल अधिकारी, उत्तराखण्ड  
अपर प्रमुख वन संरक्षक एवं नोडल अधिकारी  
वन संरक्षण, भूमि सर्वेक्षण निदेशालय, उत्तराखण्ड  
देहरादून

सरकारी मोहर:

तिथि : 23/03/2015

स्थान: देहरादून

काण्डा- जेठाई मोटर मार्ग - 4.00 किमी०

(प्रस्ताव संख्या 9465/2015)

(सम्बन्धित वन संरक्षक द्वारा भरा जाना है)

<p>14- स्थल, जहाँ की वन भूमि शामिल की गयी है क्या इसका सम्बन्धित वन संरक्षक ने निरीक्षण किया है? (हाँ/नहीं) यदि हाँ तो निरीक्षण की तारीख और किए गये प्रेक्षणों को, निरीक्षण नोट के रूप में संलग्न करें।</p>	<p>नहीं।</p>
<p>15- क्या सम्बन्धित वन संरक्षक भाग: ख में दी गयी सूचना और उप वन संरक्षक के सुझावों से सहमत है।</p>	<p>ऑन-लाइन प्रस्ताव में पूर्व में पार्ट-2 Blank होने के कारण इस कार्यालय के पत्रांक 1996/12-1 दिनांक 26.02.2015 द्वारा प्रेषित आपत्ति के निराकरण के साथ प्रभागीय वनाधिकारी द्वारा अपने पत्रांक 2984/12-1 दिनांक 03.2014 से प्रभावित होने वाले वृक्षों की वास्तविक संशोधित संख्या सूचित की गयी है। इस प्रकार इस संशोधित Girth Classwise सूचना के साथ प्रस्ताव से सहमति व्यक्त की जाती है।</p> <p>इस कार्यालय की आपत्ति व इस सम्बन्ध में प्रभागीय वनाधिकारी से प्राप्त संशोधित सूचना की प्रति संलग्न की जा रही है (संलग्न 1 से )।</p>
<p>16- प्रस्ताव की स्वीकृति या अन्यथा के बारे में सम्बन्धित वन संरक्षक की विस्तृत कारणों के साथ विशेष सिफारिशें।</p>	<p>जनहित में स्वीकृति हेतु संस्तुति की जाती है। प्रतिबन्ध यह होगा कि प्रश्नगत परियोजना में प्रभावित होने वाले 0-10 व 10-20 व्यास श्रेणी के सभी वृक्षों का प्रस्ताव विभाग द्वारा स्वयं के व्यय से निकटवर्ती उपलब्ध रिक्त क्षेत्रों में प्रत्यारोपण किया जायेगा तथा प्रत्यारोपित वृक्षों की सुरक्षा हेतु आवश्यक समुचित व्यवस्था भी सुनिश्चित की जायेगी।</p>

दिनांक:- 26.03.2015

स्थान:- अल्मोड़ा।

(संतोष विजय शर्मा)

वन संरक्षक

उत्तरी कुमाऊँ वृत्त, उत्तराखण्ड, अल्मोड़ा

"उत्तराखण्ड वन सदैव आपके संग"

**कार्यालय प्रभागीय वनाधिकारी, बागेश्वर वन प्रभाग बागेश्वर**

Email- dfo\_bageshwar@rediffmail.com/dfobageshwar03@gmail.com  
दूरभाष नं०:- 05963-220249 फैक्स नं०:- 05963-220209

पत्रांक 2984 / 12-1-2 बागेश्वर दिनांक : 18/03 / 2015  
सेवा में,

वन संरक्षक,  
उत्तरी कुमाऊँ वृत्त  
उत्तराखण्ड अल्मोडा।

विषय :- काण्डा जेठाई से गुरना दफौट मोटर मार्ग निर्माण का प्रस्ताव।  
सन्दर्भ:- आपका पत्रांक क 2094/12-1 (2) दिनांक 07.03.2015 तथा इसका प्रतिका का  
महोदय, पत्रांक 2952/12-1-2 दि० 13-03-2015 का संशोधन।

उक्त विषयक संदर्भित पत्र के क्रम में आपके द्वारा दिये गये निर्देशों के तहत काण्डा जेठाई से प्रस्ताव (आन लाइन प्रस्ताव) में इस वन प्रभाग से चीड़ प्रजाति के वृक्षों को पार्ट-2 में (Girth Class wise) निम्नानुसार दर्शाये गये विवरण में हुयी त्रुटियों पर संशोधन करने बावत् लिखा गया है। जो निम्न प्रकार है-

01-10	व्यास श्रेणी	-	1
10-20	व्यास श्रेणी	-	3
20-30	व्यास श्रेणी	-	7
30-40	व्यास श्रेणी	-	13
40-50	व्यास श्रेणी	-	2
50-60	व्यास श्रेणी	-	6
60-70	व्यास श्रेणी	-	2

उक्त व्यास वर्ग के वृक्षों को पार्ट-2 में निम्न प्रकार दर्शाया जाना है।

31-60 सेमी0	गोलाई	-	3
61-90 सेमी0	गोलाई	-	7
91-120 सेमी0	गोलाई	-	13
121-150 सेमी0	गोलाई	-	2
151 सेमी0 180	गोलाई	-	6
181 से ऊपर	गोलाई	-	2

इसके अतिरिक्त पार्ट-2 में ऑनलाईन एस0आई0आर0 रिपोर्ट श्री संलग्न कर दी गई है।  
अतएव अग्रेत्तर कार्यवाही हेतु सेवा में प्रेषित।


भवदीय  
(एम0बी0सिंह)  
प्रभागीय वनाधिकारी  
बागेश्वर वन प्रभाग बागेश्वर।

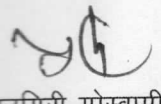
परियोजना का नाम:- जिला योजना के अन्तर्गत जनपद बागेश्वर में कांडा जेठाई प्रधानमंत्री ग्राम सड़क योजना से गुरना बागेश्वर दफौट मोटर मार्ग पर मिलान।


### संयुक्त निरीक्षण रिपोर्ट (प्रमाण-पत्र)

प्रमाणित किया जाता है कि दिनांक 26.11.2012 को उपरोक्त प्रयोजन हेतु संयुक्त निरीक्षण किया गया। संयुक्त निरीक्षण के समय वन विभाग की ओर से श्री बी0डी0 जोशी, वन दरोगा, राजस्व विभाग की ओर से श्री पूरन गिरी गोस्वामी, राजस्व उप निरीक्षक एवं श्री प्रताप राम, राजस्व उप निरीक्षक, प्रस्तावक विभाग की ओर से श्री किशोर कुमार, अपर सहायक अभियंता द्वारा भाग लिया गया। संयुक्त निरीक्षण के समय पाया गया कि उपरोक्त प्रयोजन हेतु आरक्षित वन भूमि 0.00 है0, सिविल सोयम भूमि 1.820 है0, वन पंचायत भूमि 0.00 है0 कुल 1.820 है0 वन भूमि एवं 0.980 है0 नाप भूमि प्रभावित होती है। प्रस्तावित वन भूमि के अतिरिक्त अन्य कोई वैकल्पिक भूमि उपलब्ध नहीं है तथा प्रस्तावित भूमि की मांग न्यूनतम है। प्रश्नगत कार्य जनहित में किया जाना है। आवेदित वन भूमि में 7 मीटर चौड़ाई के अन्तर्गत न्यूनतम आवश्यकता के अनुसार कुल 34 वृक्षों का पातन किया जाना है उनकी सूची एवं आउटटर्न संलग्न है।

आवेदित वन एवं कृषि भूमि पर आदिकालीन जनजाति समूह (Primitive Tribal Groups) व पूर्व कृषि समुदाय (Primitive Agricultural Tribal Groups) निवास नहीं करते हैं और परियोजना के निर्माण से इन वर्गों के हित प्रभावित नहीं हो रहे हैं।

  
(किशोर कुमार)  
अपर सहायक अभियंता  
(प्रयोक्ता एजेन्सी)

  
(पूरनगिरी गोस्वामी)  
राजस्व उप निरीक्षक  
राजस्व विभाग प्रतिनिधि


  
वनक्षेत्र अधिकारी  
धरमधर  
वन विभाग प्रतिनिधि

सहायक अभियंता  
प्रान्तीय खंड, लो0नि0वि0  
बागेश्वर


अधिशाली अभियंता  
प्रान्तीय खंड, लो0नि0वि0  
बागेश्वर


प्रतिहस्ताक्षर


  
जिलाधिकारी  
बागेश्वर

  
तहसीलदार  
बागेश्वर

प्रति हस्ताक्षरित

  
प्रभागीय वनाधिकारी  
बागेश्वर वन प्रभाग  
बागेश्वर

  
उपजिलाधिकारी  
बागेश्वर

  
वनक्षेत्र अधिकारी  
धरमधर वन क्षेत्र  
बागेश्वर वन प्रभाग



प्रपत्र सं. 5 (63)

**SITE INSPECTION REPORT NOT BELOW THE RANK OF DCF**  
( For the forest land to be diverted under FCA)

A Proposal has been received by this office from... आदिवासी आभेपन्ता  
जो. 2 खण्ड लो. नि. विभाग बागेश्वर  
Uttarakhand for diversion under FCA-1980 of 1.820 ha. of forest land non forestry  
purpose. The project envisages the use of forest land for construction of जो. 2 ख.  
गुरना/ खो. 2 मोटर मार्ग परमिलन. The site inspection of the land involved in the  
proposal has been done by me on dated 23.3.2014.

On inspection of the site, it is found that the land required by the user  
agency is a RF/ PF/ Un- classed/ Protected forest measuring 1.820 ha.

The requirement of forest land as proposed by the user agency in col.2  
part I is unavoidable and is barest minimum required for the project.

Whether any rare/ endangered/ unique species of flora and fauna found in  
the area. if, so the details there of. NO

Whether any protected archeological/ heritage site / defence  
establishment or any other important monuments is located in the area. if so, the  
details there of with NOC from competent authority, if required. NO

- (a) The user agency has not violated the provisions of forest Conservation act  
1980 and no work has been started without proper sanction. NO
- (b) It has been found that the user agency has violated the forest conservation  
act 1980 provisios. A detail report as per para 1.9 of chapter 1. Para C of  
Hand book of forest Conservation Act 1980 is attached.

Specific recommendation for acceptance of other wise of the proposal.

स्वीकृति की संस्कार की जाती है।

Place बागेश्वर  
Date 20.3.2014

Signature [Signature]  
Name प्रभागीय वन्याधिकारी  
Designation बागेश्वर वन प्रभाग  
Office Seal, बागेश्वर

N.B. x State the purpose of which the forest land is proposed to be diverted,  
x Out of (a) and (b) tick the option which is applicable and cross the option  
which is not applicable.

As per letter number 2-2-2000 FC dated 16.10.2000 from Ministry of Environment  
and Forest, Government of India of Proposal involving less than 40 hectares of  
forest land, the site inspection report from DCF is required and for proposal  
involving more than 40 hectares of forest land site inspection from the conservator  
of forest is required.

**PART-II**

(To be filled by the concerned Deputy Conservator of Forest)

State Serial No. of proposal : UK-0134/2015

## 1. Location of the project/Scheme : Uttarakhand

- (i) State / Union Territory : Uttarakhand  
(ii) District : Bageshwar  
(iii) Forest Division : Bageshwar  
(iv) Area of forest land proposed for diversion (in ha.) : 1.82  
(v) Category : Road

## 2. Legal status of forest land proposed for diversion :

S. No.	Division	Forest Land(ha.)	Legal Status
1	Bageshwar	1.82	Civil Soyam land

Division 1. : Bageshwar

## 3. District wise area to be diverted in the division :

S. No.	District	Area(ha.)
1	Bageshwar	1.82

## 4. Details of Vegetation available in the forest land proposed for diversion :

## (ii) Density of vegetation

S. No.	Area(in ha.)	Density	Eco-Class
1	1.82	0.2	Eco 5

S. No.	Scientific Name	Local Name	(31-60)cm.	(61-90)cm.	(91-120)cm.	(121-150)cm.	(>150)cm.
1	Pinus roxburghii	Chir	1	3	7	13	10

## 5. Working plan prescription for the forest land proposed for diversion : No Data

## 6. Brief note on vulnerability of the forest area to erosion : Different -Different village will be connected by

## 7. Approximate distance of the proposed site for diversion from boundary of forest(in km.) : 4.00

## 8. Significance of the forest land proposed for diversion from wildlife point of view :

- (i). Details of wildlife present in and around the forest land proposed for diversion : NA
- (ii). Whether forms part of national park, wildlife sanctuary, biosphere reserve,tiger reserve, elephant corridor, wildlife migration corridor : No
- (iii). Whether the forest land proposed for diversion is located within eco-sensitive zone(ESZ) of the Protected Area notified under Wildlife(Protection) Act,1972 (Note: In case, ESZ of a Protected Area is not notified,then,10kms distance from boundary of the Protected Area should be treated as ESZ): No
- (iv). Whether any national park, wildlife sanctuary, biosphere reserve, tiger reserve, elephant corridor, wildlife migration corridor exists within 1 Km. from boundary of the forest land proposed for diversion : No
- (v). Whether any rare/endangered/unique species of flora and fauna found in the area : No

## 9. Details of any protected archaeological/heritage site/defence establishment or any other important monument located in the area, if any :

- (i). Whether any protected archaeological/heritage site/defence establishment or any other important monument is located in the area : No

## 10. Comment as to the reasonability of the extent of the forest land proposed for diversion :

- (i). Whether the requirement of forest land as proposed by the user agency is unavoidable and bare minimum for the project : Yes

## 11. Details of violation(s), if any ,committed :

- (i). Whether any work in violation of the Act or guidelines issued under the Act has been carried out : No

## 12. Whether work in violation is still in progress(Yes/No) : No Data

## 13. Details of compensatory afforestation scheme :

- (ii). Total Financial Outlay for C.A: 5.20658
- (iii). Whether the land identified by User Agency is suitable for CA and from management point of view?: Yes

- (iv). Copy of certificate regarding suitability of land identified for CA and from management point of view: [Annexure regarding suitability of land](#)
- (v). Copy of detailed CA scheme including species to be planted, implementing agency, time schedule, cost structure etc.: [Annexure CA scheme including species to be planted](#)

## 14. District Profile :

S.no	District Name	Geographical area of the district (in ha.)	Forest area of the district (in ha.)	Total forest area diverted since 1980 (in ha.)	No. of Approved Cases	Forest Land including penal C.A. (in ha.)	Progress of compensatory afforestation as on (date)	A) Forest land (in ha.)	B) Non-forest land (in ha.)
1	Bageshwar	231000	107400	620.3939	355	1315.278	18/02/2015	1081.06	234.272

## 15. Site inspection report of the DFO/CCF/Nodal Officer highlighting important facts pertaining to the forest land :

Division Name	Circle	Site inspected By	Whether site inspected	No. of times site visited	Site inspection report	Date of visit
Bageshwar	North Kumaun	DFO	Yes	One	<a href="#">Site Inspection Report</a>	18/02/2015
	North Kumaun	CF	No		No Data	

**(Specific recommendation of the DFO/CCF/Nodal Officer with (Part II, III & Part IV))**

## 16. Specific recommendation of the DFO/CCF/Nodal Officer for acceptance or otherwise of the proposal with reason :

Division	Circle	Recommendation By	Recommendation	Reason	Letter	Whether CF agreed
Bageshwar	North Kumaun	DFO	Recommended		<a href="#">Recommendation letter</a>	
	North Kumaun	CF	Recommended	The Proposal is in Public Interest. As per Proposal 2272 families of 10 villages will be benefited, hence recommended.	<a href="#">Recommendation letter</a>	Yes

Print page



**FORM - A**

Form for seeking prior approval of Central Government under section 2 of the Forest(Conservation) Act,1980 for Diversion of fresh forest area

**PART - I**  
(To be filled up by User Agency)

**A. General Details****A-  
1.** Project Details

**(i). Proposal No. :** FP/UK/ROAD/9465/2015

**(ii). Name of Project for which Forest Land is required :** Kanda-Jathai PMGSY road to Gurna Bageshwar-Dafout motor road in District-Bageshwar (Stage-I)

**(iii). Short narrative of the proposal and Project/scheme for which the forest land is required :** Proposal for diversion of 1.820ha. forest land for construction of motor road

**(iv). State :** Uttarakhand

**(v). Category of the Project :** Road

**(vi). Shape of forest land proposed to be diverted :** Linear

**(vii). Estimated cost of the Project(Rupees in lacs) :** 0.5

**(viii). Total Area of Forest Land proposed for diversion(in ha.):** 1.82

**(ix). Total Area of Non-Forest Land proposed for diversion(in ha.):** 0.98

**(x). Total period for which the forest land is proposed to be diverted(in years):** NIL

**A-  
2.** Details of User Agency

**(i). Name :** PROVINCIAL DIVISION PWD BAGESHWAR

**(ii). Address1 :** Provincial Division PWD Bageshwar

**(iii). Address2 :** NIL

**(iv). State :** Uttarakhand

(v). **District :** Bageshwar

(vi). **Pin :** 263642

(vii). **Landmark :** Kathayatbara

(viii). **Email address :** pdpwbgr@gmail.com

(ix). **Landline Telephone No. :** 220006

(x). **Fax No. :** NIL

(xi). **Mobile No. :** 9412023055

(xii). **Website (if any) :** NIL

(xiii). **Details of Proposals seeking prior approval of Central Government under the Act for diversion of forest land submitted by the User Agency in the past :** No

(xiv). **Legal status of User Agency :** State Government

A-  
3. Details of Person Making Application

(i). **First Name:** Mahendra

(ii). **Middle Name:** NIL

(iii). **Last Name:** Kumar

(iv). **Gender:** Male

(v). **Designation:** Executive Engineer

(vi). **Address 1:** Provincial Division PWD Bageshwar

(vii). **Address 2:** NIL

(viii). **State:** Uttarakhand

(ix). **District:** Bageshwar

(x). **Tehsil:** Bageshwar

(xi). **Pin:** 263642

(xii). **Landmark:** Kathayatbara

(xiii). **Email Address:** pdpwbgr@gmail.com

(xiv). **Landline Telephone No.:** 220006

(xv). **Fax No.:** 05963220006

(xvi). **Mobile No.:** 9412023055

(xvii). **Copy of documents in support of the competence/authority of the person making this application to make application on behalf of the User Agency:** [Annexure U.A Document](#)

## **B. Details of land required for the Project**

B- Details of proposal seeking prior approval of Central Government under the

1. Act for diversion of forest land for the Project already submitted in the past

(i). **Whether any proposal seeking prior approval of Central Government under the Act for diversion of forest land required for the project has been submitted in the past? :** No

B-  
2. Details of forest land proposed to be diverted

### **B-2.1 Details of Divisions involved**

<b>Details of Divisions involved</b>			
<b>S.no</b>	<b>Division Name</b>	<b>Forest Land(ha.)</b>	<b>Non-Forest Land(ha.)</b>
1.	Bageshwar	1.82	0.98

### **B-2.2 Details of Districts involved**

<b>District wise breakup</b>			
<b>S.no</b>	<b>District Name</b>	<b>Forest Land(ha.)</b>	<b>Non-Forest Land(ha.)</b>
1.	Bageshwar	1.82	0.98

### **B-2.3 Village wise breakup**

<b>Villages wise breakup</b>			
<b>S.no</b>	<b>Village</b>	<b>Forest Land(ha.)</b>	<b>Non-Forest Land(ha.)</b>
1	Quarali	1.3279	0.28
2	Simalgaon	0.4921	0.7

## B-2.4 Component wise breakup

Component wise breakup			
S.no	Component	Forest Land(ha.)	Non-Forest Land(ha.)
1	Road	1.82	0.98

### C. Maps of forest land proposed to be diverted

Division 1. : Bageshwar									
<p>(i). Area of forest land proposed to be diverted(in ha.) : 1.82</p> <p>(ii). : Linear</p> <p>(b). No. of Segments : One</p> <table border="1"> <thead> <tr> <th colspan="3">Segment wise details</th></tr> <tr> <th>Segments</th><th>Segment Area(in ha.)</th><th>Kml File of Segments</th></tr> </thead> <tbody> <tr> <td>1.</td><td>1.82</td><td><a href="#">Annexure Segment1</a></td></tr> </tbody> </table> <p>(iii). Copy of Survey of India Toposheet indicating boundary of forest land proposed to be diverted: <a href="#">Annexure Survey of India Toposheet</a></p> <p>(iv). Scanned copy of the Geo-referenced map of the forest land proposed to be diverted prepared by using GPS or Total Station: <a href="#">Annexure scanned copy of the Geo-referenced map</a></p>	Segment wise details			Segments	Segment Area(in ha.)	Kml File of Segments	1.	1.82	<a href="#">Annexure Segment1</a>
Segment wise details									
Segments	Segment Area(in ha.)	Kml File of Segments							
1.	1.82	<a href="#">Annexure Segment1</a>							

### D. Justification for locating the Project in forest land and details of alternatives examined:

(i). Copy of note containing justification for locating the Project in forest land : [Annexure Justification](#)

(ii). Whether a copy of map indicating location of alternative examine is required to be provided: Yes

(a). Copy of map indicating location of alternative examined: [Annexure alternative examined](#)

### E. Employment likely to be generated

(i). Whether the Project is likely to generate employment ?: Yes

(ii). Permanent/Regular Employment(Number of persons): 2

(iii). Temporary Employment(Number of person-days): 80

F. Displacement of People due to the Project, if any

(i). Whether Project involves displacement?: No

G. Details of Cost-Benefit analysis for the Project

(i). Whether the Project requires Cost-Benefit analysis?: No

H. Status of Environmental Clearance

(i). Whether the Project requires Clearance under the Environment (Protection) Act 1986 ? : No

I. Status of Wildelife Clearance

(i). Whether the Project or a part thereof is located in any Protected Area or their Eco sensitive zone? : No

J. Applicability of special provisions governing Scheduled Areas

(i).Whether the Project or a part thereof is located in a Scheduled Area? : No

K. Status of settlement of rights under the Forest Rights Act,2006 on the forest land proposed to be diverted

(i). Whether the process for settlement of Rights under the Forest Rights Acts 2006 on the forest land proposed to be diverted has been completed? : Yes

(a). Copy of documentry evidence in support of settlement of rights under the Forest Rights Act,2006 on the forest land proposed to be diverted: [Annexure Documentry Evidence](#)

L. Details of land identified for Compensatory Afforestation

(i). Whether non-forest or Revenue forest land is required to be provided by User Agency?: Yes

(ii). Whether the area of non-forest land or Revenue forest land required to be provided by User Agency for raising Compensatory Afforestation is less than area of forest land proposed to be diverted ? : No

(iii). No. of districts involved for raising Compensatory Afforestation: 1

(iv). No. of patches: One

District 1. : Bageshwar

(a). Village: Karmi

(b). Area(in ha.): 2.64

(c). Copy of KML file of the patch: [Annexure Patch](#)

(d). Khasra details: 1

(e). Present owner: User Agency

(f). Copy of Ownership proof: [Annexure Copy of Ownership proof](#)

(v). Scanned copy of the map of the land identified for creation of Compensatory Afforestation prepared by using GPS or Total Station: [Annexure GPS or Total Station](#)

(vi). Copy of Survey of India Toposheet in 1:50,000 scale indicating location of the land identified for creation of Compensatory Afforestation: [Annexure Survey of India Toposheet](#)

### Additional information Details

Documents		
S.No	Documents	Remarks
1	<a href="#">Additional Info.</a>	annexure-1
2	<a href="#">Additional Info.</a>	annexure-2

Print page