

प्रपत्र - 3

वन संरक्षण अधिनियम, 1980 अन्तर्गत प्रेषित किये जाने वाले प्रस्ताव पर
वन संरक्षक/व.म.अ. का स्थल निरीक्षण प्रतिवेदन

1.	परियोजना का नाम	:	एन.टी.पी.सी. तिलाईपाली तहसील-घरघोड़ा जिला- रायगढ़ द्वारा ग्राम औराईमुड़ा, दोरम, कंचनपुर, रायकेरा तहसील- घरघोड़ा में माईनिंग मशीनरी तथा अन्य उपकरणों एवं कोयला परिवहन के तहत सड़क मार्ग के चौड़ीकरण निर्माण कार्य हेतु 1.732 हे. का वन व्यपवर्तन प्रस्ताव।
2.	आवेदक/आवेदक विभाग का नाम	:	एन.टी.पी.सी. तिलाईपाली तहसील-घरघोड़ा जिला- रायगढ़
3.	गैर वानिकी कार्य जिस हेतु वन भूमि की मांग	:	1.732 हे.
4.	आवेदित क्षेत्र की स्थिति	:	जिला वनमण्डल परियोजना स्थल रायगढ़ रायगढ़ औराईमुड़ा से रायकेरा तथा NTPC कोल माईंस तक
5.	वन भूमि का विस्तृत विवरण	:	
	क. आरक्षित वन	:	0.000 हे.
	ख. सीमांकित संरक्षित वन	:	निरंक.
	ग. राजस्व वनभूमि	:	1.732 हे.
	घ. योग	:	1.732 हे.
6.	आवेदित वन क्षेत्र में वनों की वर्तमान स्थिति प्रकार	:	घनत्व 0 से 0.4
7.	आवेदित क्षेत्र में वृक्षों का विवरण	:	साल, चार, महुआ, साजा, जामुन एवं अन्य मिश्रित प्रजाति कुल वृक्ष संख्या = 223
8.	आवेदित क्षेत्र में प्राकृतिक पुनरुत्पादन की स्थिति	:	सामान्य
9.	आवेदित क्षेत्र की (विशेषकर खनिज प्रकरणों में) मुख्य मार्ग से (पी.डब्ल्यू.डी./वनमार्ग आदि) से दूरी (जिसे स्पष्ट रूप से मानचित्र में भी अंकित करें।)	:	संबंधित नहीं है।


10.	क्या आवेदित क्षेत्र किसी Ecological Sensitive क्षेत्र (राष्ट्रीय उद्यान, अभ्यारण्य, बायोस्फेयर रिजर्व, प्राकृतिक झील/वाटर बाडी, आदिवासी सैटलमेंट क्षेत्र, धार्मिक स्थल) की सीमा के 10 वर्ग कि.मी. के अन्तर्गत है अथवा नहीं? यदि हां, तो संक्षिप्त विवरण प्रतिवेदित करें।	:	नहीं है।
11.	आवेदित वन क्षेत्र के अलावा अन्य गैर वन क्षेत्र विकल्प के रूप में प्रस्तावित गैर वानिकी कार्य हेतु उपलब्ध है अथवा नहीं (विशेषकर खनिज उत्खनन प्रकरणों में आवेदित क्षेत्र के आसपास के 20 वर्ग कि.मी. क्षेत्र में गैर वनक्षेत्र का निरीक्षण कर जिलाध्यक्ष/भारत सरकार/राज्य सरकार द्वारा पूर्व स्वीकृत खदानों की संख्या बतावें एवं उसे मानचित्र पर भी दर्शाया जावे।)	:	संबंधित नहीं है।
12.	आवेदित क्षेत्र में आवेदक द्वारा अधिनियम का उल्लंघन किया गया है या नहीं? यदि हां, तो संक्षिप्त विवरण देवें।	:	नहीं

प्रमाण – पत्र

उपरोक्त जानकारी/विवरण मेरे द्वारा किये गये भौतिक निरीक्षण के आधार पर है। आवेदक द्वारा मांग की गयी वन भूमि को गैर वानिकी प्रयोजन हेतु अनुशंसा की जाती है/नहीं की जाती है।

निरीक्षण स्थल :- औराईमुड़ा से रायकेरा तथा एन.टी.पी.सी. माईस तक।

दिनांक :- 22/04/2020


 वन मण्डलाधिकारी
 रायगढ़ वनमण्डल
 मुख्य वन संरक्षक/व.म.अ. के हस्ताक्षर
 बिलासपुर वृत्त/रायगढ़ वनमण्डल
 मय सील

वन संरक्षण अधिनियम 1980 के तहत वनभूमि प्रत्यावर्तन के प्रस्ताव

(भारत सरकार के राजपत्र अधिसूचना अनुसार)

भाग - 2

(संबंधित उप वन संरक्षक द्वारा भरा जाना है)

प्रस्ताव की राज्य क्रम संख्या

FP/CG/ROAD/39744/2019

7. परियोजना/स्कीम का स्थान

— एन.टी.पी.सी. तिलाईपाली कोल माईस तहसील-घरघोड़ा जिला- रायगढ़ द्वारा रायगढ़ जिले के रायगढ़ वनमण्डल अंतर्गत ग्राम-औराईमुड़ा, ढोरम, रायकेरा कंचनपुर तहसील-घरघोड़ा में माईनिंग मशीनरी, अन्य उपकरणों एवं कोयला परिवहन के तहत सड़क मार्ग के चौड़ीकरण निर्माण कार्य हेतु 1.732 हे. प्रस्तावित है।

(i) राज्य/संघ शासित क्षेत्र

— छत्तीसगढ़

(ii) जिला

— रायगढ़

(iii) वन प्रभाग

— रायगढ़

(iv) वनेत्तर प्रयोग के लिए प्रस्तावित वन भूमि का क्षेत्र (हे.)—

1.732 हेक्टेयर

(v) वन की कानूनी स्थिति

— राजस्व वनभूमि (सूची संलग्न)

(vi) हरियाली का घनत्व

— 0 से 0.4

(vii) प्रजातिवार (वैज्ञानिक नाम) और परिधि श्रेणीवार वृक्षों की परिगणना (संलग्न की जाए) सिंचाई/जलीय परियोजनाओं के संबंध में एफ.आर.एल., एफ.एफ.आर.एल. -2मी. पर परिगणना और एफ.आर.एल. 4 मी. भी संलग्न किए जाए।

प्रस्तावित क्षेत्र में चार.साल, महुआ, जामुन, साजा, कोसम आदि के कुल 223 वृक्ष पाये जाते हैं। विस्तृत विवरण फार्म -1 a में संलग्न है।

(viii) भूक्षरण के लिए वन क्षेत्र की संवेदनशीलता पर संक्षिप्त टिप्पणी।

.....भू-क्षरण नहीं होगा।.....

(ix) वनेत्तर प्रयोग के लिए प्रस्तावित स्थल की वन सीमा से अनुमानित दूरी।

.....प्रस्तावित स्थल वन एवं राजस्व वन सीमा के अंदर है।.....

(x) क्या फार्म राष्ट्रीय उद्यान, वन्यजीव अभ्यारण्य, जैवमंडल रिजर्व, बाघ रिजर्व हाथी, कोरीडोर, आदि का भाग है। (यदि हां, क्षेत्र का ब्यौरा और प्रमुख वन्यजीव वार्डन की टिप्पणियां अनुबंधित की जाए)

.....नहीं है।.....

(xi) क्या क्षेत्र में वनस्पति और प्राणिजात की दुर्लभ/संकटापन्न/विशिष्ट प्रजातियां पाई जाती हैं यदि हां/तो तत्संबंधी ब्यौरा दें।

..... नहीं पाया जाता ।.....

(xii) क्या कोई सुरक्षित पुरातत्वीय/पारम्परिक स्थल/रक्षा प्रतिष्ठान और कोई अन्य महत्वपूर्ण स्मारक क्षेत्र में स्थित है । यदि हां तो तत्संबंधी ब्यौरा सक्षम प्राधिकरण से अनापत्ति प्रमाण पत्र के साथ यदि अपेक्षित हो दें ।

..... नहीं है ।

8. प्रयोक्ता एजेंसी द्वारा भाग-1 कालम 2 में प्रस्तावित वन भूमि की आवश्यकता परियोजना के लिए अपरिहार्य और न्यूनतम है यदि नहीं तो, जांचे गए विकल्पों के ब्यौरों सक्षम प्राधिकरण से अनापत्ति प्रमाण पत्र के साथ यदि अपेक्षित हो, दें ।

..... प्रस्तावित वन भूमि की मांग न्यूनतम का प्रमाण पत्र संलग्न है ।.....

9. क्या अधिनियम के उल्लंघन में कोई कार्य किया गया है । (हां/नहीं) यदि हां तो कार्य की अवधि दोषी अधिकारियों पर की गई कार्यवाही सहित कार्य का ब्यौरा दें, क्या उल्लंघन संबंधी कार्य अभी चल रहे हैं ।

..... नहीं किया गया है । प्रमाण पत्र संलग्न है

10. प्रतिपूरक वनीकरण स्कीम का ब्यौरा

प्रभावित वनभूमि के बदले क्षतिपूर्ति वृक्षारोपण हेतु दुगुने बिगड़े वन रायगढ़ वनमण्डल में 4.00 हे. प्रस्तावित किया गया है। जिसमें सागौन, आंवला, एवं मिश्रित प्रजाती के पौधे का वृक्षारोपण किया जावेगा ।

(i) प्रतिपूरक वनीकरण के लिए अभिनिर्धारित वनेत्तर क्षेत्र/अवक्रमित वन क्षेत्र आसपास के वन से इसकी दूरी, भू-खण्डों की संख्या प्रत्येक भू-खण्डों का आकार ।

प्रभावित वनभूमि के बदले क्षतिपूर्ति वृक्षारोपण हेतु नारंगी वन बैगाबहरी (पुसल्दा) वनभूमि में 4.000 हे. का चयन किया गया है ।

(ii) प्रतिपूरक वनीकरण के लिए अभिनिर्धारित वनेत्तर/अवक्रमित वन क्षेत्र और आस पास की वन सीमाओं को दर्शाता मैप ।

क्षतिपूर्ति वृक्षारोपण हेतु प्रस्तावित भूमि के आस पास की वन सीमाओं को दर्शाता मैप संलग्न है ।

(iii) रोपित की जाने वाली प्रजातियों सहित प्रतिपूरक वनीकरण स्कीम के विवरण कार्यन्वयन एजेंसी समय अनुसूची लागत ढांचा आदि ।

रोपित की जाने वाली प्रजातियों सहित प्रतिपूरक वनीकरण स्कीम के विवरण प्रस्ताव के साथ संलग्न किया गया है ।

(iv) प्रतिपूरक वनीकरण स्कीम के लिए कुल वित्तीय परिच्यय ।

क्षतिपूर्ति वनीकरण के लिये राशि जमा करने हेतु आवेदक संस्थान द्वारा वचन पत्र दिया गया है । जिसकी छायाप्रति संलग्न है ।

(v) प्रतिपूरक वनीकरण के लिए अभिनिर्धारित क्षेत्र की उपयुक्तता के बारे में और प्रबंधकीय दृष्टिकोण से सक्षम प्राधिकरण से प्रमाण पत्र (संबंधित उप वन संरक्षक द्वारा हस्ताक्षर किया जाए ।)

प्रतिपूरक वनीकरण के लिए अभिनिर्धारित क्षेत्र की उपयुक्तता के संबंध में उपयुक्तता प्रमाण पत्र संलग्न है ।

11. जिला वन संरक्षक की स्थल निरीक्षण रिपोर्ट विशेषतः उपयुक्त कालम 7 (xi, xii) 8 और 9 में पूछे गए तथ्यों को दर्शाते हुए (संलग्न करें ।)

..... जिला वन संरक्षक की स्थल निरीक्षण रिपोर्ट संलग्न है।.....

विभाग/जिला प्रोफाईल

(i) जिले का भौगोलिक क्षेत्र

.....6836.00 वर्ग कि.मी.

(ii) जिले का वन क्षेत्र

.....1529.596 वर्ग कि.मी.

(iii) मामलों की संख्या सहित 1980 से वनेत्तर प्रयोग में लाया गया कुल वन क्षेत्र ।

..... 57/3381.001 हे.....

(iv) 1980 से जिला/प्रभाग में निर्धारित कुल प्रतिपूरक :-

(क) दण्ड के रूप में प्रतिपूरक वनीकरण सहित वनभूमि ।

.....निरंक

(ख) वनेत्तर भूमि पर ।

.....निरंक

(v) प्रतिपूरक वनीकरण में हुई प्रगति :

रायगढ़ वनमण्डल रायगढ़ अंतर्गत कुल स्वीकृत क्षेत्र 3381.001 हे. है। जिसके विरुद्ध 1592.130 हे. क्षेत्र में वृक्षारोपण कार्य किया गया है। शेष क्षेत्र में वृक्षारोपण कार्य प्रगति पर है।

12. प्रस्ताव को स्वीकृत करने अथवा प्रस्ताव को अन्यथा लेने के संबंध में उप वन संरक्षक की विशेष सिफारिश

संस्थान द्वारा रायगढ़ जिले के रायगढ़ वनमण्डल अंतर्गत ग्राम औराईमुड़ा, ढोरम, कंचनपुर, रायकेरा तहसील- घरघोड़ा में माईनिंग मशीनरी तथा अन्य उपकरणों एवं कोयला परिवहन के तहत सड़क मार्ग के चौड़ीकरण निर्माण कार्य हेतु रकबा 1.732 हे. वनभूमि के गैर वानिकी कार्य हेतु अन्य कोई विकल्प नहीं हैं। अतः प्रस्ताव स्वीकृत करने की अनुशंसा की जाती है।

दिनांक:- 22/04/2020

हस्ताक्षर

स्थान:- रायगढ़

नाम

वन मण्डलाधिकारी
रायगढ़, वनमण्डल
सरकारी मोहर

FORM-IV

Form for seeking prior approval under section 2 of the proposal by the State Governments and other authorities.

1	Project details :	
I.	Short narrative of the proposal and project/scheme for which the forest land is required.	Diversion of forest land for "Widening of the existing PMGSY road from the Village Salhepalli to Kotrimal from Auraimuda to Teram and village Kanchanpur area- 1.732 ha.
II.	Map showing the required forest area, boundary of adjoining forest and item-wise break-up of the required forest area for different purpose (to be authenticated by an officer not below the rank of Deputy Conservator of Forests).	Enclosed
III.	Total cost of the project:	Rs. 20.00 Crores
IV.	Justification for locating the project in the forest area giving alternatives examined and reasons for their rejection.	Diversion of 1.732 ha. forest land required for widening of road from Village Salhepalli to Kotrimal, Auraimuda to Teram and at village Knachanpur. Existing PMGSY road passes through villages Salhepalli, Raikera, Kotrimal, Auraimuda, Dhoram, Teram and at Kanchpur. MGR Railway line is being constructed for evacuation of coal from talaipalli Coal Mining Project but initially this road will also be required for the movement of coal despatch trucks till completion of MGR. Keeping in view of the above facts the road passing through 1.732 has Govt. Revenue forest cannot be avoided so applied for diversion of forest land.
V.	Financial and social benefits.	<ol style="list-style-type: none"> 1. Population growth and immigration 2. Transport and communication. 4. Income and employment. 5. Civic amenities and community deveopment. 6. Educatioal Facilities and literacy drive. 7. Economic growth. 8. Growth of financial revenues (State and Central). 9. Social status growth.
VI.	Employment generated.	Temporary Employment Generated 1500 nos.
2	Location of the project/scheme:	
I.	Sate/Union territory.	Chhattisgarh
II.	District.	Raigarh
III.	Forest Division, Forest Block,	Raigarh, Khasra No. 17, 377/1, 377/4, 251/1,

	Compartment etc.	709. 587/1, 587/12		
3	Item-wise break-up of the total land required for the project /scheme along with its Existing land use.	S. No.	Perticulars	Total Land (ha.)
		(A)	Reserve Forest land	0.000
		(B)	Revenue Forest land	1.732
			Total :-	1.732
4	Details of forest land involved :			
I.	Legal status of the forest (namely, reserve, protected/ in classed etc.)	Reserve Forest land :	0.000 ha.	
		Revenue Forest land :	1.732 ha.	
		Total:-	1.732 ha.	
II.	Details of flora and fauna existing in the area.	Enclosed		
III.	Density of vegetation.	0 to 0.4		
IV.	Species-wise and diameter class wise abstract of trees.	Enclosed		
V.	Vulnerability of the forest area to erosion, whether it forms a part of a seriously eroded area or not.	No, It does not form a part of a seriously eroded area.		
VI.	Whether it forms a part of national park, wildlife sanctuary, nature reserve, biosphere reserve, etc and if so, details of the area involved. (Specific comments of the Chief Wildlife warden to be annexed)	No, Road is not passing from national park, wild life sanctuary, nature reserve & biosphere reserve.		
VII.	Item-wise break-up of the forest land required for the project/scheme for different purposes.	Reserve Forest land :	0.000 ha.	
		Revenue Forest land :	1.732 ha.	
		Total (1.732 ha.) required for the purpose of Transmission line		
VIII.	Rare endangered species of flora and fauna found in the area.	No		
IX.	Whether it is a habitat for migrating fauna or forms a breeding ground for them.	No		
X.	Any other significance of the area relevant to the proposal.	No		
5	Details of displacement of people due to the project:			
I.	Total number of families involved in displacement	No, people will displaced due to the project.		
II.	Number of Scheduled Caste/Scheduled tribe families' involved in displacement	NA		
III.	Detailed rehabilitation plan.	NA		
6	Details of compensatory afforestation scheme			
I.	Details of non-forest area/degraded forest area identified for compensatory afforestation, its distance from adjoining forest, number of patches, size of each patch.	Enclosed		
II.	Map showing non- forest/degraded forest area identified for compensatory afforestation and adjoining forest	Enclosed		

	boundaries.	
III.	Detailed compensatory afforestation scheme including species to be planted, implementing agency, time schedule, cost structure, etc.	Enclosed
IV.	Total financial outlay for compensatory afforestation scheme	Rs. 3459233.00
V.	Certificates from competent authority regarding suitability of area identified for compensatory afforestation for afforestation and from management point of view. (To be signed by an officer not below the rank of deputy conservator of forests)	Enclosed
7	Details regarding Transmission Lines (only for transmission Line Proposal)	
I.	Total length of the Transmission Line.	Not applicable
II.	Length passing through forest area	Not applicable
III.	Right of way.	Not applicable
IV.	Number of Towers to be erected.	Not applicable
V	Numbers of Towers to be erected in forest area.	Not applicable
VI	Height of transmission Towers.	Not applicable
8	Details of irrigation Hydel Project (only for irrigation/Hydel Project)	Not applicable
I.	Total catchment area.	Not applicable
II.	Total command area	
III.	full reservoir Level.	
IV.	High Flood Level.	
V.	Minimum Drawal Level.	
VI.	Break-up area falling in catchment area of the project, (Forest land, cultivated land, pasture land, human cultivation, others)	
VII.	Area of submergence at high flood level.	
VIII.	Area of submergence at full Reservoir level.	
IX.	Area of submergence at 2 metre below full Reservoir Level.	
X.	Area of submergence at 4 metre below full Reservoir Level (For Medium and major projects only).	
XI.	Area of submergence at high flood level.	
XII.	Area of submergence at full Reservoir	

	level.	
XIII.	Area of submergence at 2 metre below full Reservoir Level.	
XIV.	Area of submergence at 4 metre below full Reservoir Level (For Medium and major projects only).	
XV	Area of submergence at minimum Drawal Level.	
X	Detailed catchment outlays and details regarding availability of funds for Catchment area treatment Plant.	
9	Details regarding Road/Railway Lines (Only for Road/Railway lines proposal)	
I.	Length and width of the strip and forest area required.	Not applicable
II.	Total Length of the road.	
III.	Length of the road already constructed.	
IV.	Length of the road passing through the forest,	
10	Details regarding mining proposal (Only for mining proposal)	
I.	Total mining lease area and forest required.	Not applicable
	Period of mining lease proposed.	
III.	Estimated reserve of each mineral/ore in the forest area and in the non-forest area.	
IV.	Annual estimated production of mineral/ore.	
V.	Nature of mining operation (open cast /underground)	
VI.	Phased reclamation plan.	
VII.	Gradient of the area where mining would be undertaken.	
VIII.	Copy of the Lease Deed (to be attached only for renewal purposes)	
IX.	Number of laborers to be employed.	

	<u>Area of forest land required for:</u>	
	a) Mining	Not applicable
	b) Storing mineral/ore;	
	c) Dumping of overburden.	
	d) Storing tools and machinery.	
	e) Construction of building power stations, workshop, etc.	
	g) Construction of road/ropeway/railway lines.	
	h) Full land use plan of forest area required.	
X.	Reasons why any of the activities, referred to in (a) to (h) above under the project for which forestland has been asked for cannot be undertaken / located outside forest area.	Not applicable
XI.	The extent of damage likely to be caused and the number of trees affected on account of mining and related activities.	
XII.	Distance of the mining area from perennial water courses national and State highway, national parks, sanctuaries and biosphere reserves.	
XIII.	Procedure for stocking of the top soil for reuse.	
XIV.	Extent of subsidence expected in underground mining operations and its impact on water, forest, and other vegetation.	
11	Cost-benefit analysis.	Not applicable
12	Whether clearance from environmental angle is required (Yes/No)	No, Since Road are environmentally clean and non-polluting in nature without any mmmission so, environmental clearence is not required as it is not coming under EIA notification also.
	If Yes, Whether requisite details for the same have been furnished (Yes/No)	No
13	Whether any work in violation of the Act has been carried out (Yes / No) If Yes,	No
I.	Details of the same including date of commencement.	Not applicable

II.	Officers responsible for violation of the Act.	Not applicable
III.	Action taken/being taken against erring officers.	Not applicable
IV.	Whether work in violation of the Act is still in progress.	Not applicable
14	Any other information.	No
15	Details of Certificates/ documents enclosed	Enclosed
16	Detailed opinion of the Chief Conservator of Forest/Head of the Forest Department concerned covering the following aspects, namely:	
I.	Out-turn of timber, fuel wood and other forest produce from the forest land involved.	
II.	Whether the district is self - sufficient in timber and fuel wood, and	Sufficient quantity of Timber & Fule Wood is available in the District.
III.	The effect of the proposal on a) Fuel wood supply to rural population b) Economy and livelihood of the tribal and backward communities.	Since the Proposed forest area of diversion is only 1.732 ha. hance it will not (a) effect the fuel Wood supply to rural Population. (b) No effect on Livelihood.
IV.	Specific recommendations of the chief Conservator of Forests/ Head of the forest Department for acceptance or otherwise of the proposal with reasons thereof.	The Proposal can be accepted.

Certified that all other alternatives for the purpose have been explored and other demand for the required area is the minimum demand for forest land.


 वन मण्डलाधिकारी
 रायगढ़ जिला
 Signature of the **authorized**
 Officer of the State Government/Authority

PART-II

(To be filled by the concerned Deputy Conservator of Forest)

State Serial No. of proposal : CG-027/2019

1. Location of the project/Scheme : Chhattisgarh

- (i) State / Union Territory : Chhattisgarh
(ii) District : Raigarh
(iii) Forest Division : Raigarh
(iv) Area of forest land proposed for diversion (in ha.) : 1.732
(v) Category : Road

2. Legal status of forest land proposed for diversion :

S. No.	Division	Forest Land(ha.)	Legal Status
1	Raigarh	1.732	Revenue Forest

Division 1. : Raigarh

3. District wise area to be diverted in the division :

S. No.	District	Area(ha.)
1	Raigarh	1.732

4. Details of Vegetation available in the forest land proposed for diversion :

(i) Density of vegetation

S. No.	Area(in ha.)	Density	Eco-Class
1	1.732	0.4	Eco 3

(ii) Species-wise local/scientific names and girth-wise enumeration of trees at FRL :

S. No.	Scientific Name	Local Name	(0-30)cm.	(31-60)cm.	(61-90)cm.	(91-120)cm.	(121-150)cm.	(>150)cm.
1	Ficus Bengalensis	Bargad	0	1	0	0	0	0
2	Terminalia bellerica	Behraa	0	1	0	0	0	0
3	Madhuca indica	Mahuaa	0	30	30	2	0	2
4	Ficus Religiosa	peepal	0	1	0	0	0	0
5	Terminalia Tomentosa	Saja	0	9	9	0	0	0
6	Shorea Robusta	sal	1	23	48	7	1	0
7	Mangifera Indica	aam	0	0	0	0	0	3
8	Others		36	8	9	1	1	0

5. Working plan prescription for the forest land proposed for diversion : No Data

6. Brief note on vulnerability of the forest area to erosion : No soil erosion

7. Approximate distance of the proposed site for diversion from boundary of forest(in km.) : 0.05

8. Significance of the forest land proposed for diversion from wildlife point of view :

- (i). Details of wildlife present in and around the forest land proposed for diversion : No wildlife present in the proposed area.
- (ii). Whether forms part of national park, wildlife sanctuary, biosphere reserve, tiger reserve, elephant corridor, wildlife migration corridor etc. : No
- (iii). Whether the forest land proposed for diversion is located within eco-sensitive zone(ESZ) of the Protected Area notified under Wildlife(Protection) Act, 1972 (Note: In case, ESZ of a Protected Area is not notified, then, 10kms distance from boundary of the Protected Area should be treated as ESZ): No

- (iv). Whether any national park, wildlife sanctuary, biosphere reserve, tiger reserve, elephant corridor, wildlife migration corridor etc., is located within 1 Km. from boundary of the forest land proposed for diversion : No
- (v). Whether any rare/endangered/unique species of flora and fauna found in the area : No

9.

Details of any protected archaeological/heritage site/defence establishment or any other important monument located in the area, if any :

- (i). Whether any protected archaeological/heritage site/defence establishment or any other important monument is located in the area : No

10. Comment as to the reasonability of the extent of the forest land proposed for diversion :

- (i). Whether the requirement of forest land as proposed by the user agency is unavoidable and bare minimum for the project : Yes




11. Details of violation(s), if any ,committed :

- (i). Whether any work in violation of the Act or guidelines issued under the Act has been carried out : No

12. Whether work in violation is still in progres(Yes/No) : No Data

13. Details of compensatory afforestation scheme :

- (i). Patch wise details for Degraded Area (To be earmarked by DFO)
- (i). Total Financial Outlay for C.A(lacs): 34.59







Patch Wise Details						
S.no	Patch No.	Area(ha.)	Name of PF/RF	Range	Compartment No	Uploaded KML file of patch
1	1	0.090	Revenue forest land	Gharghoda	587/1, 587/12	 View file
2	2	1.392	Revenue Forest land	Gharghoda	17, 377/1, 377/4, 251/1	 View file
3	3	0.250	Revenue forest land	Gharghoda	709	 View file

- (ii). Copy of CA scheme details: 

- (iii). Scanned copy of the Geo-referenced map of the forest land proposed for C.A. prepared by using DGPS or Total Station: 

- (iv). Copy of Survey of India Toposheet indicating boundary of forest land proposed for C.A.: 


Additional information Details :

S. No.	Documents	Remarks
1		Geo Reference Map CA
2		CA Suitability Certificate
3		google map
4		map
5		map 2
6		stock map 2
7		vegetation map 1
8		geo ref map
9		stock map 1
10		stock map 3
11		vegetation map 2
12		vegetation map 3
13		vegetation map 4
14		vegetation map 5
15		Toposheet of CA
16		CA Scheme
17		DGPS CA

14. District Profile :

S.no	District Name	Geographical area of the district (in ha.)	Forest area of the district (in ha.)	Total forest area diverted since 1980 (in ha.)	No. of Approved Cases	Forest Land including penal C.A. (in ha.)	Progress of compensatory afforestation as on(date)	A) Forest land (in ha.)	B) Non-forest land (in ha.)
1	Raigarh	683600.00	152959.600	3381.001	57	0.000	20/04/2020	3.464	0.000

15. Site inspection report of the DFO/CCF/Nodal Officer highlighting important facts pertaining to the forest land :

Division Name	Circle	Site inspected By	Whether site inspected	No. of times site visited	Site inspection report	Date of visit
Raigarh	Bilaspur(CG)	DFO	Yes	One		22/04/2020

(Specific recommendation of the DFO/CCF/Nodal Officer with(Part II,III & Part IV))

16. Specific recommendation of the DFO/CCF/Nodal Officer for acceptance or otherwise of the proposal with reason :

Division	Circle	Recommendation By	Recommendation	Reason	Letter	Whether CF agreed
NO Data						

Print page