


कार्यालय अपर प्रमुख वन संरक्षक एवं नोडल अधिकारी, वन संरक्षण,
इन्दिरानगर फोरेस्ट कालोनी, उत्तराखण्ड, देहरादून।
संख्या : 3364/1जी-FP/UK/ROAD/9428/2015 देहरादून: दिनांक: 21 मई, 2015

सेवा में,
अपर सचिव, वन
उत्तराखण्ड शासन

विषय:- जनपद अल्मोड़ा में अल्मोड़ा-घाट मोटर मार्ग के कि०मी० 50 से
कलौटा मोटर मार्ग - 6.1863 है० सिविल वन भूमि हस्तांतरण
(FP/UK/ROAD/9428/2015)

महोदय,

उपरोक्त विषयक वन भूमि हस्तांतरण प्रस्ताव संस्तुति सहित शासन को ऑनलाइन प्रेषित किया गया है जिसकी हार्ड कॉपी आवश्यक अग्रेत्तर कार्यवाही हेतु संलग्न कर विशेष पत्रवाहक के माध्यम से प्रेषित किया जा रहा है जिसे सहमति की दशा में प्रस्ताव पर सैद्धान्तिक स्वीकृति प्रदान करने हेतु भारत सरकार को प्रेषित करने का कष्ट करें।


भवदीय,

(एस.टी.एस.लेच्चा)
अपर प्रमुख वन संरक्षक
एवं नोडल अधिकारी

संलग्नक: उपरोक्तानुसार

संख्या : /1जी-FP/UK/ROAD/9428/2015 तद्दिनांकित

प्रतिलिपि:

1. प्रमुख वन संरक्षक, उत्तराखण्ड
2. मुख्य वन संरक्षक, कुमाऊँ, नैनीताल
3. अपर सचिव, लोक निर्माण विभाग/पी०एम०जी०एस०वाई, उत्तराखण्ड शासन, देहरादून
4. वन संरक्षक, उत्तरी कुमाऊँ वृत्त, अल्मोड़ा
5. जिलाधिकारी, अल्मोड़ा
6. प्रभागीय वनाधिकारी, सिविल एवं सोयम वन प्रभाग, अल्मोड़ा
7. अधिशासी अभियंता, नि०ख०, लो०नि०वि०, अल्मोड़ा


(एस.टी.एस.लेच्चा)
अपर प्रमुख वन संरक्षक
एवं नोडल अधिकारी

भाग IV

(नोडल अधिकारी अथवा प्रधान मुख्य वन संरक्षक अथवा अध्यक्ष, वन विभाग द्वारा
भरे जाने के लिए)

परियोजना का नाम:

जनपद अल्मोड़ा में अल्मोड़ा-घाट मोटर मार्ग के कि०मी० 50 से कलौटा
मोटर मार्ग — 6.1863 है० सिविल वन भूमि हस्तांतरण
(FP/UK/ROAD/9428/2015)

1. टिप्पणी के साथ प्रस्ताव को स्वीकार करने या अन्यथा के लिए राज्य वन विभाग की विस्तृत राय और निर्दिष्ट सिफारिशें। (राय देते समय, सम्बन्धित वन संरक्षक अथवा उप वन संरक्षक की प्रतिकूल टिप्पणी की सुस्पष्ट समीक्षा की जाय और विवेचनात्मक टिप्पणी दी जाय):

उपरोक्त योजना हेतु सिविल एवं सोयम वन प्रभाग, अल्मोड़ा में 6.1863 है० सिविल वन भूमि का हस्तांतरण प्रस्तावित है जिसका अवलोकन करने पर पाया गया कि उपरोक्त मार्ग निर्माण में वृक्ष आच्छादित भूमि को न्यूनतम रखने का प्रयास किया गया है तथा मार्ग निर्माण हेतु प्रस्तावित सिविल वन भूमि का सम्मिलित होना अनिवार्य है। प्रभागीय वनाधिकारी, सिविल एवं सोयम वन प्रभाग, अल्मोड़ा तथा वन संरक्षक, उत्तरी कुमाऊँ वृत्त ने भी प्रस्ताव पर अपनी संस्तुति की है। अतः, जनहित में, उपरोक्त वन भूमि हस्तांतरण की सैद्धान्तिक स्वीकृति प्रदान करने हेतु भारत सरकार को प्रेषित करने की संस्तुति की जाती है।

हस्ताक्षर:

नाम व पदनाम:



(एस०टी०एस०लेप्चा भा.व.से)

अपर प्रमुख वन संरक्षक, वन संरक्षण

एवं

नोडल अधिकारी, उत्तराखण्ड
अपर प्रमुख वन संरक्षक एवं नोडल अधिकारी
वन संरक्षण, भूमि संरक्षण निदेशालय, उत्तराखण्ड
देहरादून

सरकारी मोहर:

तिथि : 21 / 05 / 2015

स्थान: देहरादून

भाग-III

अल्मोड़ा घाट मोटर मार्ग के किमी 50 से (अटल आदर्श ग्राम) कलौटा मोटर मार्ग – 13.00 किमी०

(प्रस्ताव संख्या 9428/2015)

(सम्बन्धित वन संरक्षक द्वारा भरा जाना है)

14- स्थल, जहाँ की वन भूमि शामिल की गयी है क्या इसका सम्बन्धित वन संरक्षक ने निरीक्षण किया है? (हाँ/नहीं) यदि हाँ तो निरीक्षण की तारीख और किए गये प्रेक्षणों को, निरीक्षण नोट के रूप में संलग्न करें।	हाँ। स्थल का निरीक्षण पूर्व में वन संरक्षक द्वारा दिनांक 10.06.2013 को किया गया है। सम्बन्धित निरीक्षण की निरीक्षण आख्या संलग्न है (संलग्नक 1)।
15- क्या सम्बन्धित वन संरक्षक भाग: ख में दी गयी सूचना और उप वन संरक्षक के सुझावों से सहमत है।	हाँ, सहमत।
16- प्रस्ताव की स्वीकृति या अन्यथा के बारे में सम्बन्धित वन संरक्षक की विस्तृत कारणों के साथ विशेष सिफारिशें।	जनहित में स्वीकृति हेतु संस्तुति की जाती है। प्रतिबन्ध यह होगा कि प्रश्नगत परियोजना में प्रभावित होने वाले 0-10 व 10-20 व्यास श्रेणी के सभी वृक्षों का प्रस्तावक विभाग द्वारा स्वयं के व्यय से निकटवर्ती उपलब्ध रिक्त क्षेत्रों में प्रत्यारोपण किया जायेगा तथा प्रत्यारोपित वृक्षों की सुरक्षा हेतु आवश्यक समुचित व्यवस्था भी सुनिश्चित की जायेगी।

दिनांक:- 19.05.2015

स्थान:- अल्मोड़ा।

(संतोष विजय शर्मा)

वन संरक्षक

उत्तरी कुमाऊँ वृत्त, उत्तराखण्ड, अल्मोड़ा

बांज वृक्षों के पातन का प्रमाण-पत्र

परियोजना का नाम:- जनपद अल्मोड़ा में ठाकुर-घाट मोटर मार्ग के किमी 0.50 से (अटल आदर्श ग्राम) कलौथ तक मोटर मार्ग का निर्माण (एन 013.00 किमी 0)।

मेरे द्वारा दिनांक 10/6/2013 को निरीक्षण किया गया। निरीक्षण के दौरान बांज वृक्षों की निम्नानुसार गणना की गई :-

क्र. सं.	प्रजाति	व्यास वर्ग										योग
		0.10	10.20	20.30	30.40	40.50	50.60	60.70	70.80	80.90	90 से अधिक	
1	बांज	44	101	35	24	-	-	-	-	-	-	204

उपरोक्तानुसार गणना किये गये वृक्षों का पातन किया जाना अपरिहार्य है।

सहायक वन संरक्षक
सिबिल एवं सोयम वन प्रभाग,
अल्मोड़ा

प्रतिष्ठान प्रमुख
आयुक्त
अल्मोड़ा (नगर)

प्रतिष्ठान प्रमुख
प्रमुख
सिबिल एवं

वन संरक्षक,
बतारी कुमकु वृत्त, उत्तराखण्ड
अल्मोड़ा

भाग-2 (संबंधित उप वन संरक्षक द्वारा भरा जाएगा)

16. परियोजना या स्कीम की अवस्थिति

(i) राज्य/संघराज्यक्षेत्र उत्तराखण्ड

(ii) जिला अरुणाचल

(iii) जिला वन प्रभाग सिविल सिप का प्रभाग डिप्टी

(iv) पूर्वक्षेत्र के लिए उपयोग की जाने वाली प्रस्तावित वन भूमि का क्षेत्र - अल्मोड़ा - घाट मोड़ के किस्से 0.50

17. पूर्वक्षेत्र के लिए पहचानी गई वन भूमि की विधिक प्रास्थिति सिविल सिप - 6.2.063 है, काली

18. अपवर्जन के लिए प्रस्तावित वन भूमि में उपलब्ध वनस्पति का ब्यौरा नींद, अकीरी, डेबरा, दुई, उल्लेख, का

(i) वन का प्रकार डेबरा फॉरेस्ट बाँस, कुलम, किंगड, लड्डे

(ii) वनस्पति का औसत पूर्ण धनत्व 0.4

(iii) प्रजातिवार स्थानीय या वैज्ञानिक नाम और गिराए जाने के लिए अपेक्षित वृक्षों की परिगणना बैलुआ, डे

(iv) पूर्वक्षेत्र के लिए उपयोग की जाने वाली वन भूमि के लिए कार्यक्रम योजना का नुस्खा कोई नहीं

19. भूक्षरण के लिए पूर्वक्षेत्र हेतु उपयोग की जाने वाली वन भूमि की स्थलाकृति और क्षीणता पर संक्षिप्त टिप्पण भूक्षरण की मात्रा

20. वन भूमि की सीमा से पूर्वक्षेत्र के लिए उपयोग की जाने वाली प्रस्तावित वन भूमि की लगभग दूरी : 1.00 मी.

21. वन्य जीव की दृष्टि से पूर्वक्षेत्र में उपयोग की जाने वाली प्रस्तावित वन भूमि की महत्ता कोई नहीं

(i) पूर्वक्षेत्र के लिए उपयोग की जाने वाली प्रस्तावित वन भूमि के लगभग विद्यमान वन्यजीव का ब्यौरा महत्वपूर्ण वन्य जीवों

(ii) क्या राष्ट्रीय उद्यान, वन्यजीव अभ्यारण जैव क्षेत्र आरक्षण, व्याघ्र रिजर्व, हाथी कोरीडोर वन्यजीव अत्रवास गलियारे आदि के भाग का निर्माण करते हैं (यदि ऐसा है तो क्षेत्र के ब्यौरे और उपाबद्ध किए जाने में मुख्य वन्य जीव वार्डन की और टीका टिप्पणियों उपाबद्ध की जाएं) नहीं

(iii) क्या किसी राष्ट्रीय उद्यान, वन्यजीव अभ्यारण जैव क्षेत्र आरक्षण व्याघ्र रिजर्व, हाथी गलियारे पूर्वक्षेत्र के लिए उपयोग की जाने वाली प्रस्तावित वन भूमि की सीमा से दस कि.मी. के भीतर अवस्थित है। (यदि ऐसा है, तो क्षेत्र के ब्यौरे और मुख्य वन्य जीव वार्डन की टीका-टिप्पणियों उपाबद्ध की जाएं) नहीं

(iv) क्या राष्ट्रीय उद्यान, वन्य जीव अभ्यारण जैव क्षेत्र आरक्षण व्याघ्र रिजर्व, हाथी गलियारे वन्य जीव उत्प्रवास आदि पूर्वक्षेत्र के लिए उपयोजित की जाने वाली प्रस्तावित वन भूमि की सीमा से एक कि.मी. के भीतर अवस्थित है। (यदि ऐसा है, तो क्षेत्र के ब्यौरे और मुख्य वन्य जीव वार्डन की टीका-टिप्पणियों उपाबद्ध की जाएं) कोई नहीं

(v) क्या क्षेत्र में वनस्पति और जीव जंतु के अलग या खतरों में अलग किस्म के खतरों की प्रजातियाँ हैं, यदि हैं तो उसके ब्यौरे कोई नहीं

22. क्या क्षेत्र में कोई संरक्षित पुरातत्वीय या विरासत स्थल या प्रतिरक्षात्मक स्थापन या कोई महत्वपूर्ण संस्मारक अवस्थित है (यदि ऐसा है तो उपाबद्ध किए जाने के लिए सक्षम प्राधिकारी से अनापत्ति प्रमाण-पत्र (एन ओ सी) के साथ उसका ब्यौरा दें) नहीं

23. पूर्वक्षेत्र के लिए उपयोग की जाने वाली प्रस्तावित वन भूमि के विस्तार की युक्तियुक्तता के बारे में टीका टिप्पणियाँ दें :

(i) क्या भाग- 1 के पैरा 6 और पैरा 7 में प्रयोजित अभिकरण द्वारा यथाप्रस्तावित वन भूमि की अपेक्षा अपरिहार्य है और परियोजना के लिए अति न्यूनतम है अपरिहार्य एवं न्यूनतम का प्रमाण है

(ii) यदि नहीं तो वन भूमि के सिफारिश किए गए क्षेत्र जिसके पूर्वक्षेत्र के लिए उपयोग किया जा सकता है। है

24. किए गए अतिक्रमण के ब्यौरे :

- (i) क्या अधिनियम या अधिनियम के अधीन मार्गदर्शक सिद्धांतों के अतिक्रमण में किसी कार्य को किया गया है (हां/नहीं) ✓
- (ii) यदि हां, की गई कार्य अवधि, अतिक्रमण में अंतर्बलित वन भूमि, अतिक्रमण के लिए उत्तरदायी व्यक्ति (यों) का नाम, पते और पदनाम सहित अतिक्रमण के ब्यौरे और अतिक्रमण के लिए उत्तरदायी के लिए उत्तरदायी व्यक्ति (यों) के विरुद्ध की गई कार्यवाही न
- (iii) क्या अतिक्रमण में कार्य अब भी प्रगति में है (हां/नहीं) ✓

25. क्षतिपूरक वनरोपण स्कीम के ब्यौरे :

- (i) क्षतिपूरक वनरोपण बढ़ाने के लिए पहचान की गई वन भूमि की विधिक प्रास्थिति। - जिल्दर, सि 12.10.20
- (ii) अवस्थिति, सर्वेक्षण या कम्पार्टमेंट या खसरा संख्या क्षेत्र और क्षतिपूरक वनरोपण क्षेत्र के लिए पहचान किए गए गैर वन क्षेत्र या अवनत वन जैसे ब्यौरे दें। बेसम है
- (iii) क्षतिपूरक वनरोपण क्षेत्र के लिए पहचान किए गए गैर वनीकरण या अवनत वन दर्शित करने वाले 1:50,000 माप के मूल में गल परत भारत का सर्वेक्षण और सामीप्य वन सीमाएं संलग्न है। बेसम है
- (iv) रोपित की जाने वाली प्रजातियों कार्यन्वयन अभिकरण, समय सूची, लागत संरचना आदि सहित क्षतिपूरक वनरोपण स्कीम के ब्यौरे संलग्न हैं (हां/नहीं)।
- (v) क्षतिपूरक वनरोपण स्कीम के लिए कुल वित्तीय उपरिव्यय : रु. 13,58,800/-
- (vi) क्या क्षतिपूरक वनरोपण के लिए और प्रबंधन के दृष्टिकोणों से पहचान किए गए क्षेत्र की युक्तियुक्तता के बारे में संबद्ध उपवन संरक्षक से प्रमाण-पत्र संलग्न है (हां/नहीं)।
26. वनस्पति और जीव जंतु पर प्रस्तावित क्रियाकलापों के समाधात से सम्बन्धित महत्वपूर्ण तथ्य प्रकाश में लाने वाले उप वन संरक्षक की स्थल निरीक्षण रिपोर्ट संलग्न है (हां/नहीं)।

27. स्वीकृति या अन्यथा कारणों के साथ प्रस्ताव के लिए उप वन संरक्षक की विनिर्दिष्ट सिफारिशों

स्थान -

तारीख -

20/4/2015

जिला वन अधिकारी
विभिन्न एवं सोयम वन प्रदाय,
बलमोडा,

SITE INSPECTION REPORT- NOT BELOW THE RANK OF DCF
(for the forest land to be diverted under FCA)

5.1 A proposal has been received by this office from श्री. राजेश कुमार for diversion of 6.18 ha. of forest land for non-forestry purpose. The project envisages the use of forest land for construction of खाना बरतने के लिए 1.50 ha. The site inspection of the land involved in the proposal has been done by me on dated 28-11-2015 at कलियाँ नदी के किनारे 1.3 km.

5.2 On inspection of the site, it is found that the land required by the user agency is a RF/PF/un-classed/C forests measuring 6.18 ha.

5.3 The requirement of forest land as proposed by the user agency in Col.2 part-1 is unavoidable and is the minimum required for the project.

5.4 Whether any rare /endangered /unique species of flora and fauna found in the area. If, so the details thereof.

No.

5.5 xx Whether any protected archeological /heritage site/defence establishment or any other important monument is located in the area, if, so the details thereof with NOC from competent authority, if required.

a) ☒ The user agency has not violated the provisions of forest (Conservation), Act 1980 and no work has been started without proper sanction.

b) ☒ It has been found that the user agency has violated (Conservation), Act, and 1980 provisions. Details report as per para 1.9 of chapter 1, Para C of Hand book of forest (Conservation) Act 1980 attached.

Specific recommendation for acceptance or otherwise of the proposal.

(नोट:- प्रभागीय वनाधिकारी द्वारा यहाँ पर प्रस्ताव के सम्बन्ध में अपनी संस्तुति/टिप्पणी आवश्यक रूप से अंकित की जाय)

Place: प्रसादी

Date: 28-11-2015

(Signature)

Name: प्रभागीय वनाधिकारी
Designation: विशेष एवं सौकर्य वन प्रदायक
Office Seal: कलियाँ नदी

B. ☒ State the purpose for which the forest land is proposed to be diverted.

xx out of (a) and (b) tick the option which is applicable and cross the option which is not applicable.

option which

per letter number 2-2/2000 FC dated 16-10-2000 from ministry of Environment & Forest, Government of India for proposal involving less than 40 hectares of forest land, the site inspection report from DCF is required. For proposal involving more than 40 hectares of forest land site inspection report from the conservator of forests is required.

PART-II

(To be filled by the concerned Deputy Conservator of Forest)

State Serial No. of proposal : UK-0289/2015

1. Location of the project/Scheme : Uttarakhand

- (i) State / Union Territory : Uttarakhand
(ii) District : Almora
(iii) Forest Division : Civil Soyam,Almora
(iv) Area of forest land proposed for diversion (in ha.) : 6.1863
(v) Category : Road

2. Legal status of forest land proposed for diversion :

S. No.	Division	Forest Land(ha.)	Legal Status
1	Civil Soyam,Almora	6.1863	Civil Soyam land

Division 1. : Civil Soyam,Almora

3. District wise area to be diverted in the division :

S. No.	District	Area(ha.)
1	Almora	6.1863

4. Details of Vegetation available in the forest land proposed for diversion :**(ii) Density of vegetation**

S. No.	Area(in ha.)	Density	Eco-Class
1	6.1863	0.4	Eco 5

S. No.	Scientific Name	Local Name	(31-60)cm.	(61-90)cm.	(91-120)cm.	(121-150)cm.	(>150)cm.
1	Pinus roxburghii	Chir	190	145	102	49	22
2	Cedrus Deodara	Deodar	01	0	01	0	0
3	Alnus Nepalensis	Utish	05	09	06	03	07
4	Myrica esculenta	Kaphal	18	09	03	0	0
5	Quercus leucotricophora	Baanj	67	66	26	0	0
6	Pyrus pashia	Mehal	03	01	01	0	01
7	Syzgium Cumini	Jamun	0	0	02	0	0
8	Rhododendron arboreum	Buransh	01	0	0	0	0
9	Robinia pseudoacacia	Kukat	0	0	0	2	0
10	Ficus roxburghii	Timil	01	01	02	01	02
11	Grewia optova	Bhimal	21	17	07	06	02
12	Celtis australis	Khairk	05	03	04	04	01
13	Prunus Cerasoides	Padam	0	0	02	01	0

5. Working plan prescription for the forest land proposed for diversion : No Data
6. Brief note on vulnerability of the forest area to erosion : 6.1863 forest area to erosion for public use
7. Approximate distance of the proposed site for diversion from boundary of forest(in km.) : .10
8. Significance of the forest land proposed for diversion from wildlife point of view :
- (i). Details of wildlife present in and around the forest land proposed for diversion : there is no wild life present in the forest land
 - (ii). Whether forms part of national park, wildlife sanctuary, biosphere reserve, tiger reserve, elephant corridor, wildlife migration corridor etc. : No
 - (iii). Whether the forest land proposed for diversion is located within eco-sensitive zone(ESZ) of the Protected Area notified under Wildlife(Protection) Act, 1972 (Note: In case, ESZ of a Protected Area is not notified, then, 10kms distance from boundary of the Protected Area should be treated as ESZ): No
 - (iv). Whether any national park, wildlife sanctuary, biosphere reserve, tiger reserve, elephant corridor, wildlife migration corridor etc., is located within 1 Km. from boundary of the forest land proposed for diversion : No
 - (v). Whether any rare/endangered/unique species of flora and fauna found in the area : No

9.

Details of any protected archaeological/heritage site/defence establishment or any other important monument located in the area, if any :

- (i). Whether any protected archaeological/heritage site/defence establishment or any other important monument is located in the area : No

10. Comment as to the reasonability of the extent of the forest land proposed for diversion :



- (i). Whether the requirement of forest land as proposed by the user agency is unavoidable and bare minimum for the project : Yes

11. Details of violation(s), if any ,committed :

- (i). Whether any work in violation of the Act or guidelines issued under the Act has been carried out : No

12. Whether work in violation is still in progress(Yes/No) : No Data

13. Details of compensatory afforestation scheme :

- (ii). Total Financial Outlay for C.A: 1358800
- (iii). Whether the land identified by User Agency is suitable for CA and from management point of view?: Yes
- (iv). Copy of certificate regarding suitability of land identified for CA and from management point of view: 
- (v). Copy of detailed CA scheme including species to be planted, implementing agency, time schedule, cost structure etc.: 

Additional information Details :


S. No.	Documents	Remarks
NIL		

14. District Profile :

			Forest	Total forest		Forest		A)	B)
--	--	--	--------	--------------	--	--------	--	----	----



S.no	District Name	Geographical area of the district (in ha.)	area of the district (in ha.)	area diverted since 1980 (in ha.)	No. of Approved Cases	Land including penal C.A. (in ha.)	Progress of compensatory afforestation as on(date)	Forest land (in ha.)	Non-forest land (in ha.)
1	Almora	3689.30	1309.43	135.448	39	203.48996	20/04/2015	0	0

15. Site inspection report of the DFO/CCF/Nodal Officer highlighting important facts pertaining to the forest land :

Division Name	Circle	Site inspected By	Whether site inspected	No. of times site visited	Site inspection report	Date of visit
Civil Soyam, Almora	North Kumaun	DFO	Yes	One		20/04/2015
	North Kumaun	CF	No		No Data	

(Specific recommendation of the DFO/CCF/Nodal Officer with(Part II,III & Part IV))

16. Specific recommendation of the DFO/CCF/Nodal Officer for acceptance or otherwise of the proposal with reason :

Division	Circle	Recommendation By	Recommendation	Reason	Letter	Whether CF agreed
Civil Soyam, Almora	North Kumaun	DFO	Recommended	There are 8 villages and 364 families of 1985 peoples are getting this facilities		
	North Kumaun	CF	Recommended	The Proposal is in Public Interest. As per Proposal 364 families of 8 villages will be benefited, hence recommended.		Yes

Print page

□

FORM - A

Form for seeking prior approval of Central Government under section 2 of the Forest(Conservation) Act,1980 for Diversion of fresh forest area

PART - I

(To be filled up by User Agency)

A. General Details

A- 1. Project Details

(i). Proposal No. : FP/UK/ROAD/9428/2015

(ii). Name of Project for which Forest Land is required : kalauta motor road

(iii). Short narrative of the proposal and Project/scheme for which the forest land is required : construction of kalauta motor road of length 13.00 km

(iv). State : Uttarakhand

(v). Category of the Project : Road

(vi). Shape of forest land proposed to be diverted : Linear

(vii). Estimated cost of the Project(Rupees in lacs) : 172.62

(viii). Total Area of Forest Land proposed for diversion(in ha.): 6.1863

(ix). Total Area of Non-Forest Land proposed for diversion(in ha.): 5.5137

(x). Total period for which the forest land is proposed to be diverted(in years):
NIL

A- 2. Details of User Agency

(i). Name : CONSTRUCTION DIVISION PWD ALMORA

(ii). Address1 : Construction Division PWD Almora

(iii). Address2 : NIL

(iv). State : Uttarakhand

(v). District : Almora

(vi). Pin : 263601

(vii). Landmark : NIL

(viii). Email address : eecdalmorapwd@rediffmail.com

(ix). Landline Telephone No. : 230091

(x). Fax No. : 5962

(xi). Mobile No. : 9759892120

(xii). Website (if any) : NIL

(xiii). Details of Proposals seeking prior approval of Central Government under the Act for diversion of forest land submitted by the User Agency in the past

List of proposal submitted in Past							
S.no	Proposal Status.	Proposal No.	Moef File No.	Area Proposed for Diversion(Ha.)	Area Diverted(Ha.)	Date of In-Principle Approval	Date of Final Approval
NIL							

(xiv). Legal status of User Agency : State Government

A-3. Details of Person Making Application

(i). First Name: Suresh

(ii). Middle Name: Chandra

(iii). Last Name: Arya

(iv). Gender: Male

(v). Designation: Executive Engineer

(vi). Address 1: Construction Division PWD Almora

(vii). Address 2: NIL

(viii). State: Uttarakhand

(ix). District: Almora

(x). Tehsil: Almora

(xi). Pin: 263601

(xii). Landmark: NIL

(xiii). Email Address: eecdalmorapwd@rediffmail.com

(xiv). Landline Telephone No.: 230091

(xv). Fax No.: 05962230091

(xvi). Mobile No.: 9759892120

(xvii). Copy of documents in support of the competence/authority of the person making this application to make application on behalf of the User Agency:



B. Details of land required for the Project

B- Details of proposal seeking prior approval of Central Government under the Act for diversion of forest land for the Project already submitted in the past

(i). Whether any proposal seeking prior approval of Central Government under the Act for diversion of forest land required for the project has been submitted in the past?. : No

B-
2. Details of forest land proposed to be diverted

B-2.1 Details of Divisions involved

Details of Divisions involved			
S.no	Division Name	Forest Land(ha.)	Non-Forest Land(ha.)
1.	Civil Soyam,Almora	6.1863	5.5137

B-2.2 Details of Districts involved

District wise breakup			
S.no	District Name	Forest Land(ha.)	Non-Forest Land(ha.)
1.	Almora	6.1863	5.5137

B-2.3 Village wise breakup




Villages wise breakup			
S.no	Village	Forest Land(ha.)	Non-Forest Land(ha.)

1	Thali	0.855	0
2	Kulouri	0.78	0.725
3	Nainoli	1.325	1.35
4	Kaneda	0.2663	0.46
5	Khaudi	0.315	0.615
6	Rithakot	0.896	1.35815
7	Pabho	0.405	0.325
8	Kalauta	1.344	0.68055

B-2.4 Component wise breakup

Component wise breakup			
S.no	Component	Forest Land(ha.)	Non-Forest Land(ha.)
1	Thali	0.855	0
2	Kulouri	0.78	0.725
3	Nainoli	1.325	1.35
4	Kaneda	0.2663	0.46
5	Khaudi	0.315	0.615
6	Rithakot	0.896	1.35815
7	Pabho	0.405	0.325
8	Kalauta	1.344	0.68055

C. Maps of forest land proposed to be diverted

Division 1. : Civil Soyam, Almora		
(i). Area of forest land proposed to be diverted(in ha.) : 6.1863		
(ii). : Linear		
(b). No. of Segments : One		
Segment wise details		
Segments	Segment Area(in ha.)	Kml File of Segments
1.	6.1863	 View File
(iii). Copy of Survey of India Toposheet indicating boundary of forest land proposed to be diverted: 		
(iv). Scanned copy of the Geo-referenced map of the forest land proposed to be diverted prepared by using GPS or Total Station: 		

D. Justification for locating the Project in forest land and details of alternatives examined:

(i). Copy of note containing justification for locating the Project in forest land:



(ii). Whether a copy of map indicating location of alternative examine is required to be provided: Yes

(a). Copy of map indicating location of alternative examined:



E. Employment likely to be generated

(i). Whether the Project is likely to generate employment?: No

F. Displacement of People due to the Project, if any

(i). Whether Project involves displacement?: No

G. Details of Cost-Benefit analysis for the Project

(i). Whether the Project requires Cost-Benefit analysis?: Yes

(a). Copy of Cost-Benefit analysis:



H. Status of Environmental Clearance

(i). Whether the Project requires Clearance under the Environment (Protection) Act 1986 ? : No

I. Status of Wildlife Clearance

(i). Whether the Project or a part thereof is located in any Protected Area or their Eco sensitive zone? : No

J. Applicability of special provisions governing Scheduled Areas

(i). Whether the Project or a part thereof is located in a Scheduled Area? : No

K. Status of settlement of rights under the Forest Rights Act, 2006 on the forest land proposed to be diverted

(i). Whether the process for settlement of Rights under the Forest Rights Act 2006 on the forest land proposed to be diverted has been completed? : Yes

(a). Copy of documentry evidence in support of settlement of rights under the Forest Rights Act, 2006 on the forest land proposed to be diverted:



L. Details of land identified for Compensatory Afforestation

(i). Whether non-forest or Revenue forest land is required to be provided by User Agency?: Yes

(ii). Whether the area of non-forest land or Revenue forest land required to be provided by User Agency for raising Compensatory Afforestation is less than area of forest land proposed to be diverted?: No

(iii). No. of districts involved for raising Compensatory Afforestation: 1

(iv). No. of patches: One





(v). Scanned copy of the map of the land identified for creation of Compensatory Afforestation prepared by using GPS or Total Station:



(vi). Copy of Survey of India Toposheet in 1:50,000 scale indicating location of the land identified for creation of Compensatory Afforestation:



Additional information Details

Documents		
S.No	Documents	Remarks
1		2.1-2.18
2		2.19-2.23
3		2.24-2.42
4		checklist

Print page

