


कार्यालय अपर प्रमुख वन संरक्षक एवं नोडल अधिकारी, वन संरक्षण,
इन्दिरानगर फोरेस्ट कालोनी, उत्तराखण्ड, देहरादून।
संख्या : 3365/1जी-FP/UK/ROAD/9756/2015 देहरादून: दिनांक: 21 मई, 2015

सेवा में,
अपर सचिव, वन
उत्तराखण्ड शासन

विषय:- जनपद उत्तरकाशी में किराणू-धुनियारा-थौरिण्डाधार-
मोटर मार्ग निर्माण - 3.533 है० आरक्षित व सिविल वन भूमि हस्तांतरण
(FP/UK/ROAD/9756/2015)

महोदय,

उपरोक्त विषयक वन भूमि हस्तांतरण प्रस्ताव संस्तुति सहित शासन को ऑनलाइन प्रेषित किया गया है जिसकी हार्ड कॉपी आवश्यक अग्रेत्तर कार्यवाही हेतु संलग्न कर विशेष पत्रवाहक के माध्यम से प्रेषित किया जा रहा है। प्रस्ताव आपदा प्रभावित जनपद में 5 है० से कम तथा प्रति है० 50 से कम अनुपात में वृक्ष प्रभावित होने के कारण सहमति की दशा में प्रस्ताव पर सैद्धांतिक स्वीकृति राज्य सरकार स्तर से प्रदान करने का कष्ट करें।


भवदीय,

(एस.टी.एस.लेप्चा)
अपर प्रमुख वन संरक्षक
एवं नोडल अधिकारी

संलग्नक: उपरोक्तानुसार

संख्या : /1जी-FP/UK/ROAD/9756/2015 तद्दिनांकित

प्रतिलिपि:

1. प्रमुख वन संरक्षक, उत्तराखण्ड
2. मुख्य वन संरक्षक, गढ़वाल, पौड़ी
3. वन संरक्षक, यमुना वृत्त, देहरादून
4. अपर सचिव, लोक निर्माण विभाग/पी०एम०जी०एस०वाई, उत्तराखण्ड शासन, देहरादून
5. जिलाधिकारी, उत्तरकाशी
6. प्रभागीय वनाधिकारी, टाँस वन प्रभाग, पुरोला
7. अधिशासी अभियंता, नि०ख०, लो०नि०वि०, पुरोला


(एस.टी.एस.लेप्चा)
अपर प्रमुख वन संरक्षक
एवं नोडल अधिकारी

भाग IV

(नोडल अधिकारी अथवा प्रधान मुख्य वन संरक्षक अथवा अध्यक्ष, वन विभाग द्वारा
भरे जाने के लिए)

परियोजना का नाम:

जनपद उत्तरकाशी में किराणू-धुनियारा-थौरिण्डाधार- मोटर मार्ग
निर्माण - 3.533 है० आरक्षित व सिविल वन भूमि हस्तांतरण
(FP/UK/ROAD/9756/2015)

1. टिप्पणी के साथ प्रस्ताव को स्वीकार करने या अन्यथा के लिए राज्य वन विभाग की विस्तृत राय और निर्दिष्ट सिफारिशें। (राय देते समय, सम्बन्धित वन संरक्षक अथवा उप वन संरक्षक की प्रतिकूल टिप्पणी की सुस्पष्ट समीक्षा की जाय और विवेचनात्मक टिप्पणी दी जाय):

उपरोक्त योजना हेतु टौंस वन प्रभाग में किराणू कक्ष सं० 1 बी० में 0.315 है० आरक्षित वन भूमि तथा 3.218 है० सिविल वन भूमि कुल 3.533 है० वन भूमि का हस्तांतरण प्रस्तावित है जिसका अवलोकन करने पर पाया गया कि उपरोक्त मोटर मार्ग निर्माण हेतु प्रस्तावित आरक्षित व सिविल वन भूमि का सम्मिलित होना अनिवार्य है। प्रभागीय वनाधिकारी, टौंस वन प्रभाग तथा वन संरक्षक, भागीरथी वृत्त द्वारा भी प्रस्ताव पर अपनी संस्तुति की है। अतः जनहित में, प्रस्ताव आपदा प्रभावित जनपद में 5 है० से कम तथा प्रति है० 50 से कम अनुपात में वृक्ष प्रभावित होने के मद्देनजर, उपरोक्त वन भूमि हस्तांतरण की सैद्धान्तिक स्वीकृति राजस्व सरकार स्तर से प्रदान करने की संस्तुति की जाती है।

हस्ताक्षर:

नाम व पदनाम: (एस०टी०एस०लेप्चा भा.व.से)

अपर प्रमुख वन संरक्षक, वन संरक्षण
एवं

असोडलुख अधिकारी, उत्तराखण्ड
वन संरक्षण, भूमि सर्वेक्षण निदेशालय, उत्तराखण्ड
देहरादून

सरकारी मोहर:

तिथि : 21/05/2015

स्थान: देहरादून



कार्यालय वन संरक्षक यमुना वृत्त, उत्तराखण्ड, देहरादून ।

पत्रांक 2465 / 12-1 (1) दिनांक, देहरादून, मई 19 2015

सेवा में,

अपर प्रमुख वन संरक्षक/नोडल अधिकारी,
वन संरक्षण, उत्तराखण्ड, देहरादून ।

विषय: मा0 मुख्यमंत्री घोषणा संख्या 246 / 2013 के अन्तर्गत जनपद उत्तरकाशी के विकास खण्ड मोरी में किराणू - धुनियारा-थौरिण्डाधार मोटर मार्ग के नवनिर्माण लम्बाई 4.450 कि०मी० हेतु वन भूमि का गैर वानिकी कार्य हेतु 3.533 हे० वन भूमि पर गैरवानिकी कार्य प्रस्ताव।

संदर्भ: FP/UK/ ROAD / 9756 / 2015

महोदय,

प्रभागीय वनाधिकारी, टौन्स वन प्रभाग, पुरोला ने अपने पत्रांक 2262/12-1 दिनांक 08-05-2015 के द्वारा विषयांकित प्रस्ताव ऑन लाईन प्रेषित किया गया है। प्रस्तावित मार्ग के समरेखण में वांछित वन भूमि निम्न प्रकार है:-

प्रभाग का नाम	रेंज का नाम	वांछित भूमि की विधिक स्थिति	लम्बाई चौड़ाई	X	क्षेत्रफल	बाधित वृक्ष
टौन्स वन प्रभाग, पुरोला	कोटीगाड़ रेंज	आरक्षित वन भूमि किराणू-1 बी	350	X 9	0.315	35
	कोटीगाड़ रेंज	सिविल भूमि ग्राम मौजा किराणू	3575.56	X 9	3.218	34
		योग वन भूमि			3.533	69
	म क डिस्पोजल हेतु सिविल भूमि	-	-		0.217	
टौन्स वन प्रभाग, पुरोला		ग्राम किराणू नाप भूमि	524.45	X 9	0.472	-

प्रभागीय वनाधिकारी, टौन्स ने सूचित किया है कि मार्ग के समरेखण में बांज के वृक्ष बाधित नहीं हैं।

प्रभागीय वनाधिकारी, टौन्स की संस्तुति के पश्चात निर्धारित संलग्न प्रपत्र- III में संस्तुति सहित प्रस्ताव ऑन लाईन प्रेषित किया जा रहा है।

भवदीय

(आर०के०मिश्र)

वन संरक्षक,

यमुना वृत्त, उत्तराखण्ड, देहरादून ।

2465/12-1 (1)

प्रतिलिपि प्रभागीय वनाधिकारी टौन्स वन प्रभाग, पुरोला को उनके पत्रांक 2262 / 12-1 दिनांक 8-5-2015 जो ऑन लाईन के माध्यम से प्राप्त है के संदर्भ में सूचनार्थ एवं आवश्यक कार्यवाही हेतु प्रेषित।

प्रतिलिपि अधिशासी अभियन्ता, निर्माण खण्ड, लोक निर्माण विभाग, पुरोला को सूचनार्थ एवं आवश्यक कार्यवाही हेतु प्रेषित।

(आर०के०मिश्र)

वन संरक्षक,

यमुना वृत्त, उत्तराखण्ड, देहरादून ।


भाग-III

(संबंधी वन संरक्षक द्वारा भरा जाना है ।)

कार्य का नाम— मा0 मुख्यमंत्री घोषणा संख्या 246 /2013 के अन्तर्गत जनपद उत्तरकाशी के विकास खण्ड मोरी में किराणू -धुनियारा-थौरिण्डाधार मोटर मार्ग के नवनिर्माण लम्बाई 4.450 कि०मी० हेतु वन भूमि का गैर वानिकी कार्य हेतु 3.533 हे० लम्बाई 4.450 किमी मोटर मार्ग निर्माण के लिए वन भूमि पर गैरवानिकी कार्य प्रस्ताव ।

क्रमांक 14	स्थल जहां की वन भूमि शामिल की गयी है क्या इसका संबंधित वन संरक्षक ने निरीक्षण किया है (हां/नहीं) यदि हां तो निरीक्षण की तारीख और किए गये प्रेक्षणों को, निरीक्षण नोट के रूप में संलग्न करें।	नहीं
क्रमांक 15	क्या संबंधित वन संरक्षक भाग ख में दी गई सूचना और उप वन संरक्षक के सुझाव से सहमत हैं।	सहमत हैं ।
क्रमांक 16	प्रस्तावों की स्वीकृति या अन्यथा के बारे में संबंधित वन संरक्षक विस्तृत कारणों के साथ विशेष सिफारिशें ।	संस्तुति की जाती है।

दिनांक - 17 मई, 2015
स्थान - देहरादून ।

हस्ताक्षर

नाम - (आर०के०मिश्र)
वन संरक्षक,
यमुना वृत्त, उत्तराखण्ड, देहरादून ।

प्रारूप-3

भाग-2 (संबंधित उप वन संरक्षक द्वारा भरा जाएगा)

परियोजना का नाम :- मा0 मुख्यमंत्री घोषणा सं0 246/2013 के अन्तर्गत जनपद उत्तरकाशी के विकास खण्ड मोरी में किराणु- धुनियारा- थौरिण्डाधार मोटर मार्ग का नव निर्माण।

16. परियोजना या स्कीम की अवस्थिति

- I. राज्य/संघराज्यक्षेत्र - उत्तराखण्ड
- II. जिला - उत्तरकाशी
- III. जिला वन प्रभाग - पुरोला (गैन्स वनप्रभाग)
- IV. पूर्वक्षेत्र के लिए उपयोग की जाने वाली प्रस्तावित वन भूमि का क्षेत्र - रिजर्व/सिल्विल (3.533 हे०)
17. पूर्वक्षेत्र के लिए पहचानी गई वन भूमि की विधिक प्राप्ति: - रिजर्व/सिल्विल
18. अपवर्जन के लिए प्रस्तावित वन भूमि में उपलब्ध वनस्पति का ब्यौरा: सहलगन
 - I. वन का प्रकार - उपोष्ण सेकण्डा जैविकीय प्रजाति वन
 - II. वनस्पति का औसत पूर्ण धनत्व - 0.2
 - III. प्रजातिवार स्थानीय या वैज्ञानिक नाम और गिराए जाने के लिए अपेक्षित वृक्षों की परिगणना - सहलगन
 - IV. पूर्वक्षेत्र के लिए उपयोग की जाने वाली वन भूमि के लिए कार्यकरण योजना का नुस्खा - सहलगन
19. भूक्षरण के लिए पूर्वक्षेत्र हेतु उपयोग की जाने वाली वन भूमि की स्थलाकृति और क्षीणता पर संक्षिप्त टिप्पणी - साधारण

20. वन भूमि की सीमा से पूर्वक्षेत्र के लिए उपयोग की जाने वाली प्रस्तावित वन भूमि की लगभग दूरी :- 2 km

21. वन्य जीव की दृष्टि से पूर्वक्षेत्र में उपयोग की जाने वाली प्रस्तावित वन भूमि की महत्ता :-

- I. पूर्वक्षेत्र के लिए उपयोग की जाने वाली प्रस्तावित वन भूमि के लगभग विद्यमान वन्यजीव का ब्यौरा :-
- II. क्या राष्ट्रीय उद्यान, वन्यजीव अभ्यारण जैव क्षेत्र आरक्षण, व्याघ्र रिजर्व, हाथी कोरीडोर वन्यजीव अल्पवास गलियारे आदि के भाग का निर्माण करते हैं (यदि ऐसा है तो क्षेत्र के ब्यौरे और उपाबद्ध किए जाने में मुख्य वन्य जीव वार्डन की और टीका टिप्पणियों उपाबद्ध की जाए) - नहीं
- III. क्या किसी राष्ट्रीय उद्यान, वन्यजीव अभ्यारण जैव क्षेत्र आरक्षण व्याघ्र रिजर्व, हाथी गलियारे पूर्वक्षेत्र के लिए उपयोग की जाने वाली प्रस्तावित वन भूमि की सीमा से दस कि.मी. के भीतर अवस्थित है। (यदि ऐसा है, तो क्षेत्र के ब्यौरे और मुख्य वन्य जीव वार्डन की टीका-टिप्पणियों उपाबद्ध की जाए) - नहीं
- IV. क्या राष्ट्रीय उद्यान, वन्य जीव अभ्यारण जैव क्षेत्र आरक्षण व्याघ्र रिजर्व, हाथी गलियारे वन्य जीव उत्प्रवास आदि पूर्वक्षेत्र के लिए उपयोजित की जाने वाली प्रस्तावित वन भूमि की सीमा से एक कि.मी. के भीतर अवस्थित है। (यदि ऐसा है, तो क्षेत्र के ब्यौरे और मुख्य वन्य जीव वार्डन की टीका-टिप्पणियों उपाबद्ध की जाए) - नहीं

V. क्या क्षेत्र में वनस्पति और जीव जंतु के अलग या खतरे में अलग किस्म के खतरे की प्रजातियां हैं, यदि हैं तो उसके ब्यौरे - नहीं

22. क्या क्षेत्र में कोई संरक्षित पुरातत्वीय या विरासत स्थल या प्रतिरक्षात्मक स्थापन या कोई महत्वपूर्ण संस्मारक अवस्थित है (यदि ऐसा है तो उपाबद्ध किए जाने के लिए सक्षम प्राधिकारी से अनापत्ति प्रमाण-पत्र (एन ओ सी) के साथ उसका ब्यौरा दें) - नहीं

23. पूर्वक्षण के लिए उपयोग की जाने वाली प्रस्तावित वन भूमि के विस्तार की युक्तियुक्तता के बारे में टीका टिप्पणियां दें :

I. क्या भाग- 1 के पैरा 6 और पैरा 7 में प्रयोक्ता अभिकरण द्वारा यथाप्रस्तावित वन भूमि की अपेक्षा अपरिहार्य है और परियोजना के लिए अति न्यूनतम है। - हां

II. यदि नहीं तो वन भूमि के सिफारिश किए गए क्षेत्र जिसके पूर्वक्षण के लिए उपयोग किया जा सकता है। -

24. किए गए अतिक्रमण के ब्यौरे :

I. क्या अधिनियम या अधिनियम के अधीन मार्गदर्शक सिद्धांतों के अतिक्रमण में किसी कार्य को किया गया है (हां/नहीं)

II. यदि हां, की गई कार्य अवधि, अतिक्रमण में अंतर्बलित वन भूमि, अतिक्रमण के लिए उत्तरदायी व्यक्ति (यों) का नाम, पते और पदनाम सहित अतिक्रमण के ब्यौरे और अतिक्रमण के लिए उत्तरदायी के लिए उत्तरदायी व्यक्ति (यों) के विरुद्ध की गई कार्यवाही - नहीं

III. क्या अतिक्रमण में कार्य अब भी प्रगति में है (हां/नहीं)

25. क्षतिपूरक वनरोपण स्कीम के ब्यौरे :

I. क्षतिपूरक वनरोपण बढ़ाने के लिए पहचान की गई वन भूमि की विधिक प्रास्थिति। - सिविल

II. अवस्थिति, सर्वेक्षण या कम्पार्टमेंट या खसरा संख्या क्षेत्र और क्षतिपूरक वनरोपण क्षेत्र के लिए पहचान किए गए गैर वन क्षेत्र या अवनत वन जैसे ब्यौरे दें। - किरातु रिजर्व

III. क्षतिपूरक वनरोपण क्षेत्र के लिए पहचान किए गए गैर वनीकरण या अवनत वन दर्शित करने वाले 1:50,000 माप के मूल में स्थल परत भारत का सर्वेक्षण और सामीप्य वन सीमाएं संलग्न है। - नहीं

I. रोपित की जाने वाली प्रजातियां कार्यन्वयन अभिकरण, समय सूची, लागत संरचना आदि सहित क्षतिपूरक वनरोपण स्कीम के ब्यौरे संलग्न हैं (हां/नहीं)।

II. क्षतिपूरक वनरोपण स्कीम के लिए कुल वित्तीय उपरिव्यय : - संलग्न है।

III. क्या क्षतिपूरक वनरोपण के लिए और प्रबंधन के दृष्टिकोणों से पहचान किए गए क्षेत्र की युक्तियुक्तता के बारे में संबद्ध उपवन संरक्षक से प्रमाण-पत्र संलग्न हैं (हां/नहीं)।

26. वनस्पति और जीव जंतु पर प्रस्तावित क्रियाकलापों के समाधात से सम्बन्धित महत्वपूर्ण तथ्य प्रकाश में लाने वाले उप वन संरक्षक की स्थल निरीक्षण रिपोर्ट संलग्न है (हां/नहीं)।

27. स्वीकृति या अन्यथा कारणों के साथ प्रस्ताव के लिए उप वन संरक्षक की विनिर्दिष्ट सिफारिशों - हां


स्थान:


हस्ताक्षर

नाम

शासकीय मुद्रातारीख:


उप क्षेत्राधिकारी
कोटीगाड रेंज


S.D.O.
Tons Forest Division


Divisional Forest Officer
Tons Forest Division
Parola (Uttarkashi)

SITE INSPECTION REPORT- NOT BELOW THE RANK OF DCF
(for the forest land to be diverted under FCA)

5.1 A proposal has been received by this office from Construction Division, P.W.D. Purola for diversion under FCA-1980) of 3.533 ha. of forest land for non-forestry purpose. The project envisages the use of forest land for construction of Construction of Kiranu Dhuniyara Thurindadhar Motor Road in Block Mori District Uttarkashi, Under CM Ghosna 246/2013 The site inspection of the land involved in the proposal has been done by me on dated 9/3/2015

5.2 On inspection of the site, it is found that the land required by the user agency is a RF/PF/un-classed/Other forests measuring 3.533 ha.

5.3 The requirement of forest land as proposed by the user agency in Col.2 part-1 is unavoidable and is barest minimum required for the project.

5.4 Whether any rare /endangered /unique species of flora and fauna found in the area. If, so the details there of:-

5.5 xx Whether any protected archeological /heritage site/defence establishment or any other important monument is located in the area, if, so the details thereof with NOC from competent authority, if required.-

- a) The user agency has not violated the provisions of forest (Conservation), Act 1980 and no work has been started without proper sanction. *
- b) It has been found that the user agency has violated (Conservation), Act, and 1980 provisions. A details report as per para 1.9 of chapter 1, Para C of Hand book of forest (Conservation) Act, 1980 attached. *

Specific recommendation for acceptance or otherwise of the proposal.

(नोट:- प्रभागीय वनाधिकारी द्वारा यहाँ पर प्रस्ताव के सम्बन्ध में अपनी संस्तुति/टिप्पणी आवश्यक रूप से अंकित की जाय)
जनहित में प्रस्ताव स्वीकृति होने और संस्तुति की जाती है।

Place:- Purola

Date 9/3/2015

Designation : D.C.F.

(Signature)

Name Shelkar

(मयकेश्वर झा)

प्रभागीय वनाधिकारी

Office Seal

दोस्त वन प्रभाग

पुसेला (उत्तराखण्ड)

N.B.
diverted.

x State the purpose for which the forest land is proposed to be

xx out of (a) and (b) tick the option which is applicable and cross the option which is not applicable.

As per letter number 2-2/2000 FC dated 16-10-2000 from ministry of Environment & Forest, Government of India for proposal involving less than 40 hectares of forest land, the site inspection report from DCF is required and for proposal involving more the 40 hectares of forest land site inspection report from the conservator of forests is required.

PART-II

(To be filled by the concerned Deputy Conservator of Forest)

State Serial No. of proposal : UK-0177/2015

1. Location of the project/Scheme : Uttarakhand

- (i) State / Union Territory : Uttarakhand
- (ii) District : Uttarkashi
- (iii) Forest Division : Tons,Purola
- (iv) Area of forest land proposed for diversion (in ha.) : 3.532995
- (v) Category : Road

2. Legal status of forest land proposed for diversion :

S. No.	Division	Forest Land(ha.)	Legal Status
1	Tons,Purola	0.315	Reserved Forest
2	Tons,Purola	3.217995	Civil Soyam land

Division 1. : Tons,Purola

3. District wise area to be diverted in the division :

S. No.	District	Area(ha.)
1	Uttarkashi	3.532995

4. Details of Vegetation available in the forest land proposed for diversion :**(ii) Density of vegetation**

S. No.	Area(in ha.)	Density	Eco-Class
1	3.532995	0.2	Eco 5

S. No.	Scientific Name	Local Name	(31-60)cm.	(61-90)cm.	(91-120)cm.	(121-150)cm.	(>150)cm.
1	Pinus roxburghii	chir	22	6			
2	Cedrus Deodara	deodar	10	3			
3	Pinus wallichiana	kail	17	9			
4	Picea smitheana	rae	2				

5. Working plan prescription for the forest land proposed for diversion : Proposed motor road is passing through Kiranu-1b w**6. Brief note on vulnerability of the forest area to erosion :** According to geologist report submitted by the use**7. Approximate distance of the proposed site for diversion from boundary of forest(in km.) :** No Data**8. Significance of the forest land proposed for diversion from wildlife point of view :****(i). Details of wildlife present in and around the forest land proposed for diversion :** No**(ii). Whether forms part of national park, wildlife sanctuary, biosphere reserve,tiger reserve, elephant corridor, wildlife migration corridor etc. :** No**(iii). Whether the forest land proposed for diversion is located within eco-sensitive zone(ESZ) of the Protected Area notified under Wildlife(Protection) Act,1972 (Note: In case, ESZ of a Protected Area is not notified,then,10kms distance from boundary of the Protected Area should be treated as ESZ):** No**Whether any national park, wildlife sanctuary, biosphere reserve, tiger reserve,**

- (iv). elephant corridor, wildlife migration corridor etc., is located within 1 Km. from boundary of the forest land proposed for diversion : No
- (v). Whether any rare/endangered/unique species of flora and fauna found in the area : No

9.

Details of any protected archaeological/heritage site/defence establishment or any other important monument located in the area, if any :

- (i). Whether any protected archaeological/heritage site/defence establishment or any other important monument is located in the area : No

10. Comment as to the reasonability of the extent of the forest land proposed for diversion :



- (i). Whether the requirement of forest land as proposed by the user agency is unavoidable and bare minimum for the project : Yes

11. Details of violation(s), if any ,committed :

- (i). Whether any work in violation of the Act or guidelines issued under the Act has been carried out : No

12. Whether work in violation is still in progres(Yes/No) : No Data

13. Details of compensatory afforestation scheme :

- (ii). Total Financial Outlay for C.A: 12.594
- (iii). Whether the land identified by User Agency is suitable for CA and from management point of view?: Yes
- (iv). Copy of certificate regarding suitability of land identified for CA and from management point of view: 
- (v). Copy of detailed CA scheme including species to be planted, implementing agency, time schedule, cost structure etc.: 


Additional information Details :

S. No.	Documents	Remarks
NIL		

14. District Profile :


S.no	District Name	Geographical area of the district (in ha.)	Forest area of the district (in ha.)	Total forest area diverted since 1980 (in ha.)	No. of Approved Cases	Forest Land including penal C.A. (in ha.)	Progress of compensatory afforestation as on(date)	A) Forest land (in ha.)	B) Non-forest land (in ha.)
1	Uttarkashi	844792.45	89379.711	1611.31813	66	169.605	09/03/2015	4.450	0


15. Site inspection report of the DFO/CCF/Nodal Officer highlighting important facts pertaining to the forest land :

Division Name	Circle	Site inspected By	Whether site inspected	No. of times site visited	Site inspection report	Date of visit
Tons,Purola	Yamuna	DFO	Yes	One		09/03/2015

(Specific recommendation of the DFO/CCF/Nodal Officer with(Part II,III & Part IV))

16. Specific recommendation of the DFO/CCF/Nodal Officer for acceptance or otherwise of the proposal with reason :

Division	Circle	Recommendation By	Recommendation	Reason	Letter	Whether CF agreed
Tons,Purola	Yamuna	DFO	Recommended	As the demand for the proposed road by the		

				user agency is barest to the minimum and the requirement of the forest land is unavoidable hence recommended in public interest.		
	Yamuna	CF	Recommended	This road will provide transportation facilities to villagers their daily needs goods and also get connectivity to main road.		Yes

[Print page](#)

□

FORM - A

Form for seeking prior approval of Central Government under section 2 of the Forest(Conservation) Act,1980 for Diversion of fresh forest area

PART - I

(To be filled up by User Agency)

A. General Details

A- 1. Project Details

(i). **Proposal No. :** FP/UK/ROAD/9756/2015

(ii). **Name of Project for which Forest Land is required :** Construction of Kiranu Dhuniyara Thurindadhar Motor Road in Block Mori District Uttarkashi, Under CM Ghosna 246/2013

(iii). **Short narrative of the proposal and Project/scheme for which the forest land is required :** Construction of Kiranu Dhuniyara Thurindadhar Motor Road in Block Mori District Uttarkashi, Under CM Ghosna 246/2013

(iv). **State :** Uttarakhand

(v). **Category of the Project :** Road

(vi). **Shape of forest land proposed to be diverted :** Linear

(vii). **Estimated cost of the Project(Rupees in lacs) :** 210

(viii). **Total Area of Forest Land proposed for diversion(in ha.):** 3.532995

(ix). **Total Area of Non-Forest Land proposed for diversion(in ha.):** 0.4720049

(x). **Total period for which the forest land is proposed to be diverted(in years):** NIL

A- 2. Details of User Agency

(i). **Name :** PWD

(ii). **Address1 :** Construction Division, P.W.D. Purola

(iii). **Address2 :** District : Uttarkashi. (Uttarakhand)

(iv). **State :** Uttarakhand

(v). District : Uttarkashi

(vi). Pin : 249185

(vii). Landmark : NIL

(viii). Email address : himansN@gmail.com

(ix). Landline Telephone No. : 223324

(x). Fax No. : 223324

(xi). Mobile No. : 9760122392

(xii). Website (if any) : NIL

(xiii). Details of Proposals seeking prior approval of Central Government under the Act for diversion of forest land submitted by the User Agency in the past

List of proposal submitted in Past							
S.no	Proposal Status.	Proposal No.	Moef File No.	Area Proposed for Diversion(Ha.)	Area Diverted(Ha.)	Date of In-Principle Approval	Date of Final Approval
NIL							

(xiv). Legal status of User Agency : State Government

A-3. Details of Person Making Application

(i). First Name: Vijay

(ii). Middle Name: Kumar

(iii). Last Name: Mogha

(iv). Gender: Male

(v). Designation: Assistant Engineer

(vi). Address 1: Construction Division, P.W.D. Purola

(vii). Address 2: District : Uttarkashi. (Uttarakhand)

(viii). State: Uttarakhand

(ix). District: Uttarkashi

(x). Tehsil: Puraula

(xi). Pin: 249185

(xii). Landmark: NIL

(xiii). Email Address: himansN@gmail.com

(xiv). Landline Telephone No.: 223324

(xv). Fax No.: 1373223324

(xvi). Mobile No.: 9760122392

(xvii). Copy of documents in support of the competence/authority of the person making this application to make application on behalf of the User

Agency:



B. Details of land required for the Project

B- Details of proposal seeking prior approval of Central Government under the Act for diversion of forest land for the Project already submitted in the past

(i). Whether any proposal seeking prior approval of Central Government under the Act for diversion of forest land required for the project has been submitted in the past?. : No

B-
2. Details of forest land proposed to be diverted

B-2.1 Details of Divisions involved

Details of Divisions involved			
S.no	Division Name	Forest Land(ha.)	Non-Forest Land(ha.)
1.	Tons,Purola	3.532995	0.4720049

B-2.2 Details of Districts involved

District wise breakup			
S.no	District Name	Forest Land(ha.)	Non-Forest Land(ha.)
1.	Uttarkashi	3.532995	0.4720049

B-2.3 Village wise breakup






Villages wise breakup			
-----------------------	--	--	--

S.no	Village	Forest Land(ha.)	Non-Forest Land(ha.)
1	Kiranu, Dhuniyara, Thurindadhar	3.532995	0.4720049


B-2.4 Component wise breakup

Component wise breakup			
S.no	Component	Forest Land(ha.)	Non-Forest Land(ha.)
1	Tons Purola	3.532995	0.4720049

C. Maps of forest land proposed to be diverted

Division 1. : Tons,Purola										
<p>(i). Area of forest land proposed to be diverted(in ha.) : 3.532995</p>										
<p>(ii). : Linear</p>										
<p>(b). No. of Segments : One</p>										
<table border="1"> <thead> <tr> <th colspan="3">Segment wise details</th></tr> <tr> <th>Segments</th><th>Segment Area(in ha.)</th><th>Kml File of Segments</th></tr> </thead> <tbody> <tr> <td>1.</td><td>3.532995</td><td>  View File </td></tr> </tbody> </table>		Segment wise details			Segments	Segment Area(in ha.)	Kml File of Segments	1.	3.532995	 View File
Segment wise details										
Segments	Segment Area(in ha.)	Kml File of Segments								
1.	3.532995	 View File								
<p>(iii). Copy of Survey of India Toposheet indicating boundary of forest land proposed to be diverted: </p>										
<p>(iv). Scanned copy of the Geo-referenced map of the forest land proposed to be diverted prepared by using GPS or Total Station: </p>										

D. Justification for locating the Project in forest land and details of alternatives examined:

(i). Copy of note containing justification for locating the Project in forest land: 

(ii). Whether a copy of map indicating location of alternative examine is required to be provided: Yes

(a). Copy of map indicating location of alternative examined: 

E. Employment likely to be generated

(i). Whether the Project is likely to generate employment ?: Yes

(ii). Permanent/Regular Employment(Number of persons): NIL

(iii). Temporary Employment(Number of person-days): 34000

F. Displacement of People due to the Project, if any

(i). Whether Project involves displacement?: No

G. Details of Cost-Benefit analysis for the Project

(i). Whether the Project requires Cost-Benefit analysis?: No

H. Status of Environmental Clearance

(i). Whether the Project requires Clearance under the Environment (Protection) Act 1986 ? : No

I. Status of Wildlife Clearance

(i). Whether the Project or a part thereof is located in any Protected Area or their Eco sensitive zone? : No

J. Applicability of special provisions governing Scheduled Areas

(i).Whether the Project or a part thereof is located in a Scheduled Area? : No

K. Status of settlement of rights under the Forest Rights Act,2006 on the forest land proposed to be diverted

(i). Whether the process for settlement of Rights under the Forest Rights Acts 2006 on the forest land proposed to be diverted has been completed? : Yes

(a). Copy of documentary evidence in support of settlement of rights under the Forest Rights Act,2006 on the forest land proposed to be diverted:







L. Details of land identified for Compensatory Afforestation


(i). Whether non-forest or Revenue forest land is required to be provided by User Agency?: Yes


(ii). Whether the area of non-forest land or Revenue forest land required to be provided by User Agency for raising Compensatory Afforestation is less than area of forest land proposed to be diverted ?: No

(iii). No. of districts involved for raising Compensatory Afforestation: 1









(iv). No. of patches: One



District 1. : Uttarkashi
(a). Village: Kiranu Civil
(b). Area(in ha.): 3.533
(c). Copy of KML file of the patch:  View File
(d). Khasra details: -
(e). Present owner: Others
(f). Copy of ownership proof: 
(g). Copy of Mou/agreement executed between the Present owner and the User Agency: 
(h). Copy of non encumbrance certificate for the forest land: 

(v). Scanned copy of the map of the land identified for creation of Compensatory Afforestation prepared by using GPS or Total Station: 

(vi). Copy of Survey of India Toposheet in 1:50,000 scale indicating location of the land identified for creation of Compensatory Afforestation: 

Additional information Details

Documents		
S.No	Documents	Remarks
1		Short Narrative
2		GO Copy
3		Joint Inspection
4		Comparative Chart
5		No alternative suitable non forest land available
6		Land schedule
7		Category wise length
8		Bar chart

9		Compensatory afforestation scheme
10		Certificate regarding suitability
11		Road side plantation
12		List of trees
13		Oak trees certificate
14		Certificate if felling of trees not involved
15		Certificate of felling minimum trees
16		Muck Estimate
17		National park certificate
18		National park certificate
19		National park certificate
20		No violation certificate
21		NOC of local gramshabhas
22		layoutplan
23		Component wise detail
24		Certificate work has not been started
25		Geologist report
26		Task force report
27		Certificate for complying the Standard condition
28		Certificate for complying the Geologist condition
29		No Historical Monuments
30		No Animal will be effected
31		Alternative fuel wood
32		Benefited villages
33		NPV calculations
34		Undertaking of payment of NPV
35		Cost of forest land and lease rent certificate
36		Certificate of lease period
37		Demarcation of Land
38		Undertaking to bear the cost of demarcation work
39		Checklist

Print page

