संनिधि मानचित्र कुवरपुर परिक्षेत्र मनेन्द्रगढ वनमंडल मनेन्द्रगढ (छ.ग.) मानचित्र स्केल 1 :15000

Topo Sheet No. 64 E 10/05

MAP PREPARED FOR:-

JCEO,
Chhattisgarh Infotech Promotion Society CHIPS,
2nd Floor, SDC Building, Civil Line,
Raipur (C.G.)

REG.No. :- FP/CG/OFC/43276/2019

मानचित्र विषयः– भारत सरकार की महत्वपूर्ण योजना भारत नेट प्रोजेक्ट के तहत संयुक्त सफल कार्यपालन अधिकारी छत्तीसगढ़ इन्फोटेक प्रमोशन सोसाईटी (चिप्स) रायपुर छ0ग0 द्वारा कोरिया जिला के मनेन्द्रगढ़ वनमंडल के अंतर्गत शामिल ग्राम पंचायत के मार्ग समानांतर वनभूमि 5ण्368 हे0 एवं राजस्व वनभूमि 0ण्244 हे0 कुल रकबा 5ण्612 हे0पर ऑप्टिकल फायबर हे0 कुल रकबा 5ण्612 हे0 पर ऑप्टिकल फायबर केबल बिछाने हेतु वनभूमि का वन संरक्षण संरक्षण अधिनियम 1980 अंतर्गत व्यपवर्तन प्रस्ताव हेतु वनस्पति मानचित्र (1:50000) एवं संनिधि मानचित्र बाबत्।

Note :- Shapefile provided by user agencies.

Legend

- DGPS_Revenue_Forest
- DGPS_Forest_Route
- DGPS_Proposed OFC Line
- DGPS_Revenue_forest_Area
- DGPS_Forest_Area

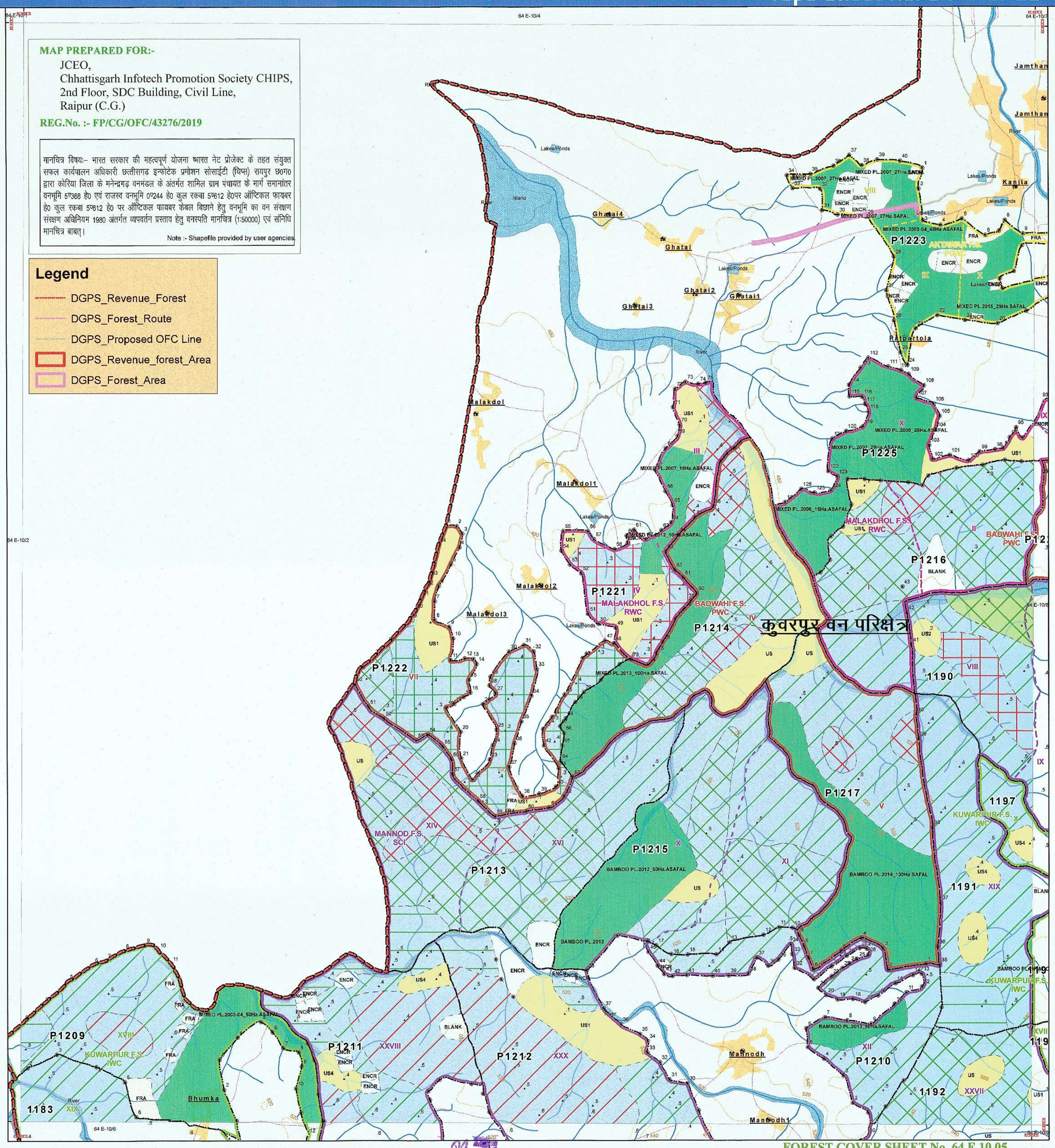

FOREST COVER SHEET No. 64 E 10 05
SCALE 1:50000



संनिधि मानचित्र
कुवरपुर परिक्षेत्र
मनेन्द्रगढ वनमंडल मनेन्द्रगढ (छ.ग.)

FOREST STOCK MAP OF MANENDRAGARH FOREST DIVISION MANENDRAGARH CHHATTISGARH

SCALE 1 : 15,000 PERIOD : 2018-19 TO 2027 -28

Prepared by — मानचित्रकार, मनेन्द्रगढ़ वनमंडल, मनेन्द्रगढ़ (छ.ग.)

Approved by — कार्ययोजना अधिकारी, मनेन्द्रगढ़ वनमंडल, मनेन्द्रगढ़ (छ.ग.)

Stock Mapping by — वन परिक्षेत्र अधिकारी, कुवरपुर वनमंडल, मनेन्द्रगढ़ (छ.ग.); वन परिक्षेत्र अधिकारी, मनेन्द्रगढ़ वनमंडल, मनेन्द्रगढ़ (छ.ग.); उपसंचालक, मनेन्द्रगढ़ वनमंडल, मनेन्द्रगढ़ (छ.ग.)

Data Source(s) :
1. Forest Boundaries and forest feature are based on Stock Map (Scale 1 : 15,000).
2. General Features are based on SOI Digital Data and Chhattisgarh Geodatabase (Scale 1 : 50,000)
3. Forest Cover Based on Digital interpretation of Data Period Oct 2015 to Dec 2015 - LISS-III from Resourcesat-2 and IRS-P6 (Resourcesat-1) FSI Report 2017.

All rights reserved. © 2017 Forest Management Information System Division Raipur. C.G.

Prepared and Printed by - GIS Cell, Forest Management Information System Division, Raipur

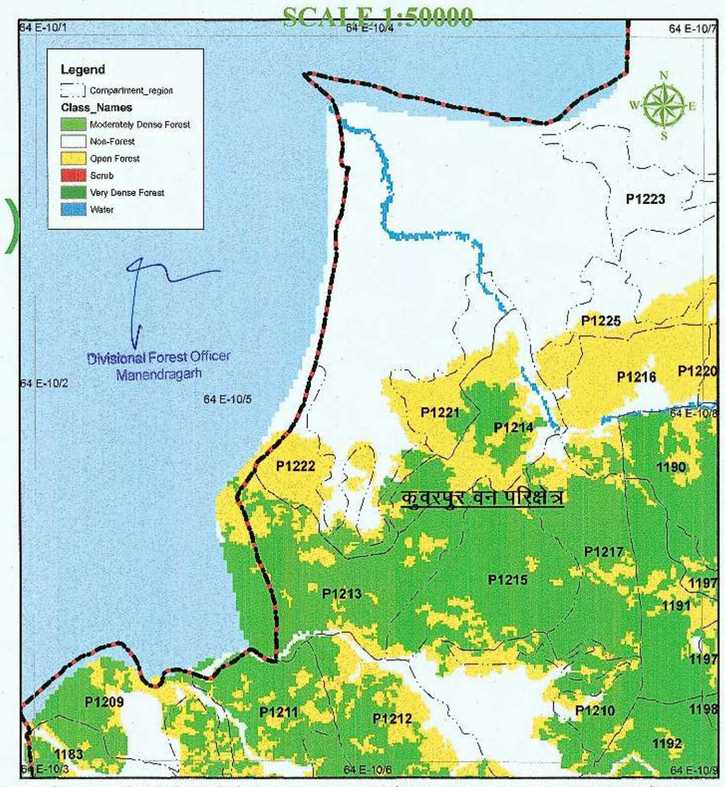

Disclaimer: - The Map provided is subject to inherent discrepancy amongst layers associated with incompatibility between different platforms of reference (L.C.C, W.G.S.84 etc) and probable human error angel in digitization. The user agency is advised to use the features of map subject to prior authentication & supervision by the authorized person of the concerned forest division. The FMIS division shall not be responsible for any complications (Legal or otherwise), arising out of this maps.