

Government of West Bengal
Office the Additional District Magistrate and
District Land & Land Reforms Officer, Purulia

Memo No- IV/ 386 / 190 / R / 2024 Dated- Purulia the 02/02/2024

To
The Divisional Forest Officer
Purulia Division

Sub: Clarification regarding CA patch in Mouza- Singhghagra, Plot no 773

Ref: (i) Memo no 262/8-CAMPA/WBPDCL Dated Purulia the 30/01/2024

(ii) Memo No 42/BL&LRO/Joypur/2024, dtd- 02/02/2024

Sir

With connection to the above noted subject and reference memos, please find herewith the report so furnished by the BL&LRO, Joypur which speaks for itself.


This is for your kind information.

Enclosed: - As stated

(Total 5 no. papers)

Dated- 2nd Feb, 2024

yours faithfully


Additional District Magistrate and
District Land & Land Reforms Officer, Purulia



Government of West Bengal
Office of the Block Land and Land Reforms Officer
Joypur, Purulia.

Ph.No. 035254-252452.

✉: E.mail. - bllrojoypur@gmail.com

Date: 02/02/2024.

Memo No: 42 /BL & LRO/Joypur/2024

To
The Additional District Magistrate
&
District Land & Land Reforms Officer
Purulia.

Sub:- Report regarding CA patch in Mouza-Singhagra(J.L.No.-45), P.S-Joypur,
plot no.-773.

Ref.: IV/190/366/R/24 Dated:- 02/02/2024.

Respected Sir,

In connection with the above noted subject and reference, this is to inform you that as per your instruction the undersigned conducted a field enquiry by the concerned Revenue Inspector. As per report of the Revenue Inspector, the plot no.-773 of Mouza-Singhagra, J.L.No.-45 classified as "Danga", total area-46.38 acres out of that 45.80 acres is recorded in Khatian No.-1 infavour of Government of West Bengal. And further informs that 23.80 acres of land is vacant and 22.00 acres land is planted trees.

After thoroughly scrutiny of office scane copy of R.S R-O-R & as well as L.R. R-O-R, it is found that the land of 45.80 acres is recorded in Khatin No.-1. No forest notification is found in R.S and L.R. R-O-R.

This is for your kind information.

Yours faithfully

- Enclose:- 1) R.S. R-O-R
2) L.R. R-O-R.
3) R.I enquiry report.

02.02.24
Block Land & Land Reforms Officer
Joypur, Purulia
Block Land & Land Reforms
Officer, Joypur
Purulia

GOVERNMENT OF WEST BENGAL
LAND AND LAND REFORMS AND REFUGEE RELIEF AND REHABILITATION DEPARTMENT
GE(M)/LRA-III BRANCH, NABANNA, 325, SARAT CHATTERJEE ROAD,
P.O. SHIBPUR, HOWRAH-711 102

No. 3107-GE(M)/2L-188/16

Date: 07.09.2017

The OSD & EO Assistant Secretary
to the Government of West Bengal.

The District Magistrate & Collector, Purulia,
P.O. & Dist.-Purulia.

(Signature)
314

Inter-departmental transfer of Govt. land of 23.21 acres in Purulia district in favour of the Forest Department, Govt. of West Bengal for compensatory afforestation for implementation of Gangaramchak-Bhadulia Coal Mine Project of WBPDC.

Memo No.14/D/E/001/218//LMS-I/DLLRO/JAL/2016 dated 3101/2017.

With reference to above mentioned subject, the undersigned is directed to say that sanction is hereby accorded for inter-departmental transfer 23.21 acres of Govt. land in Purulia district, as per schedule below, in favour of Forest Department, Government of West Bengal, for compensatory afforestation for implementation of Gangaramchak-Bhadulia Coal Mine Project by WBPDC :

Schedule

District	P.S./Block	Mouza	J.L. No.	Plot No.	Area (in acre)
Purulia	Jpypur Jpypur	Hinjuri	47	543	13.21
		Ghagra	50	278	10.00

Total= 23.21 acres

The Forest Department, Government of West Bengal will hold the land as sanctioned on the following terms and conditions:

- (i) The land will be reverted to the Land and Land Reforms Department when no longer required by the Forest Department, Government of West Bengal.
- (ii) If it is found that the land has not been utilized for a period of 3 (three) years from the date of taking possession, the Land & Land Reforms Department may resume such quantum of land from the Forest Department, Government of West Bengal.
- (iii) The Forest Department, Government of West Bengal will not alienate the land.
- (iv) The Forest Department, Government of West Bengal will not lease out or let out or transfer any portion or whole of the land at all.
- (v) In each case, if any portion of the land so sanctioned above is found surplus to the requirements at any stage for the purpose afore mentioned, the said portion of land shall be reverted to the Land and Land Reforms Department.

Contd....

(vi) If it is subsequently found that the subject land is involved in any Court Case in any Hon'ble Court of Law including WBLRTT, then all concerned shall abide by the orders as may be passed by such Hon'ble Court or WBLRTT.

(vii) The Forest Department, Government of West Bengal will not utilize the land for commercial purpose.

(viii) If it is detected subsequently that land is being used for commercial purpose then the Forest Department, Government of West Bengal will be liable to pay full market value of the land as to be assessed on the date of such detection.

3. It is accordingly requested to hand over possessions of land so sanctioned to the authorized representative of the Forest Department, Government of West Bengal immediately and report compliance thereof to this Department early. A copy of the possession certificate should also have to be furnished to this Department.

Sd.

OSD & EO Assistant Secretary
to the Govt. of West Bengal

Memo. No. 3107/1(7)-GE (M)

Date: 07.09.2017

Copy forwarded for information and necessary action to:

1. The Principal Secretary to the Govt. of West Bengal,
Forest Department, Aranya Bhavan,
Block- LA-10A, Sector-III, Salt Lake, Kolkata-700098.
2. The Principal Secretary to the Govt. of West Bengal,
Power & Non Conventional Energy Sources Department,
Bidyut Unnayan Bhawan, 5th Floor,
Block LA, Salt Lake, Kolkata-700098
3. The Finance Department of this Govt.,
Nabanna, 10th Floor, Howrah-711102.
4. The DM & Collector, Bankura/ Burdwan/Birbhum,
Dist.-Bankura/ Burdwan/Birbhum.
5. The Director of Land Records & Survey, WB
35, Gopalnagar Road, Alipore, Kol-700027.
6. The ADM & DL & LRO, Purulia,
P. O. & Dist.- Purulia.
7. Guard file of GE(M) Branch.

OSD & EO Assistant Secretary
to the Govt. of West Bengal

Government of West Bengal

Office of the Additional District Magistrate
& District Land & Land Reforms Officer,
At- Raghampur, Purulia, 723101

Ph. No. 03252-222560
Telefax- 03252-222782

পশ্চিমবঙ্গ সরকার

অতিরিক্ত জেলা শাসক ও
জেলা ভূমি ও ভূমি সংস্কার আধিকারিকের কার্য
পুর্নুলিয়া, ৭২৩১০১
Email : dlroprl9@gmail.com

Memo No. IV/34(252)/ 751 /R/2016

Date, Purulia 21/04/21

To
The Land Reforms Commissioner
and Principal Secretary to the Govt. of W.B.
Land & Land Reforms and RR and R Dept.
NABANNA, 325 Sarat Chatterjee Road,
P.O.- Shibpur, Dist- Howrah, 711102.

Sub: Proposal for Inter Departmental Transfer of land in favour of Forest Department,
Govt. of West Bengal for the purpose of compensatory afforestation for Mouza-
Singhghagra, JL No. 45, Plot No. 773 in Joypur Block in the district of Purulia.

Ref: Memo No. WBPDC/ Director Mining/941 dated 04.08.2020.

Sir,


In connection with the above noted subject and reference this is to bring to your kind notice that a formal proposal for the Inter Departmental Transfer of land in favour of Forest Department, Govt. of West Bengal for Compensatory Afforestation to facilitate forest diversion of Barjora (North) Coal Mine of the West Bengal Power Development Corporation Limited (WBPDC) over Plot No. 773 measuring area 23 acres at mouza- Singhghagra, JL No. 45 in Joypur block in the district of Purulia sent herewith for your kind perusal and necessary approval.

BL&LRO, Joypur stated in the order sheet that the land of Mouza- Singhghagra, JL No. 45 over Plot No. 773 measuring area 23 acres is recorded in favour of Collector, Govt. of West Bengal and available for this purpose. The schedule of the land is vested to the state, does not involved in any court case, acquisition or any other litigation, not possessed or acquired by anyone i.e. free from all encumbrances.

As per the order of the L&LR Department vide No. 2381(19)-GE(M)/3M-35/09 dated 29.08.2014 the valuation report for Inter Departmental Transfer of land is no longer required.

The authenticated copy of ROR and sketch map showing the location of the said land in question are enclosed herewith.

It is also to be noted that the scheduled land is recorded in favour of Collector and the land is readily available for Inter Departmental Transfer for compensatory afforestation.


Additional District Magistrate &
District Land & Land Reforms Officer
Purulia

Land Schedule

Name of the Block	Name of the Mouza with JL No.	Plot No.	Classification	Acrea (in acres)
Joypur	Singhghagra, JL No. 45	773	Danga	23 acres
Total				23 acres.

Therefore, the formal proposal for Inter Departmental Transfer for Compensatory Afforestation in the district Purulia in favour of Forest Department, Govt. of West Bengal is forwarded herewith for favour of your kind consideration.

Enclo: As stated above.

Yours faithfully,

Additional District Magistrate

&

District Land & Land Reforms Officer,
Purulia

Additional District Magistrate
District Land & Land Reforms Officer,
Purulia

Memo No. IV/34(252)/21/4/21/R/2016

Date, Purulia

Copy to:

01. The Principal Secretary to the Govt. of West Bengal, Department of Forest, Aranya Bhawan, Block LA/10A, Sector III, Salt Lake City, Kolkata-98 for kind information.
02. The Divisional Commissioner, Mednipur Division, Keranitala, Mednipur for kind information.
03. The Joint Secretary to the Govt. of West Bengal, L&LR Deptt. 6th Floor, Nabanna, 325 S.C. Road, Shibpur, Howrah-711102 for kind information.
04. The CVO & Ex Officio Director, WBPDC, Bidyut Unnayan Bhaban, Plot No. 3/C, LA Block, Sector-III, Bidhannagar, Kolkata-700098 for information.
05. The Chairman, & Managing Director, WBPDC, 3/C LA Block, Sector-III, Salt Lake, for information.
06. Shri Amalesh Kumar, Director (Mining) WBPDC/Director Mining Bidyut Unnayan Bhawan, 3/C, Block LA, Salt Lake, Sector-III, Kolkata - 700098 for information.
07. D.F.O., Purulia Division for information.
08. C.A. to the District Magistrate, Purulia for kind appraisal of the District Magistrate, Purulia.

Additional District Magistrate

&

District Land & Land Reforms Officer,
Purulia

Additional District Magistrate
District Land & Land Reforms Officer,
Purulia

পশ্চিমবঙ্গ সরকার
সমষ্টি ভূমি ও ভূমি সংস্কার আধিকারিকের করণ
-দাগের তথ্য-



[১৪১২০৪৫]

জেলা- পুর্নালিয়া
মোজা- সিংঘাঘড়া
দাগ নং- ৭৭৩
সাবেক দাগ নং- ৭৭৩
নক- জয়পুর
জে.এল.নং- ৪৫
শ্রেণী- ডাঙ্গা
থানা- জয়পুর
জমির পরিমাণ(এ)- ৪৬.৩৮

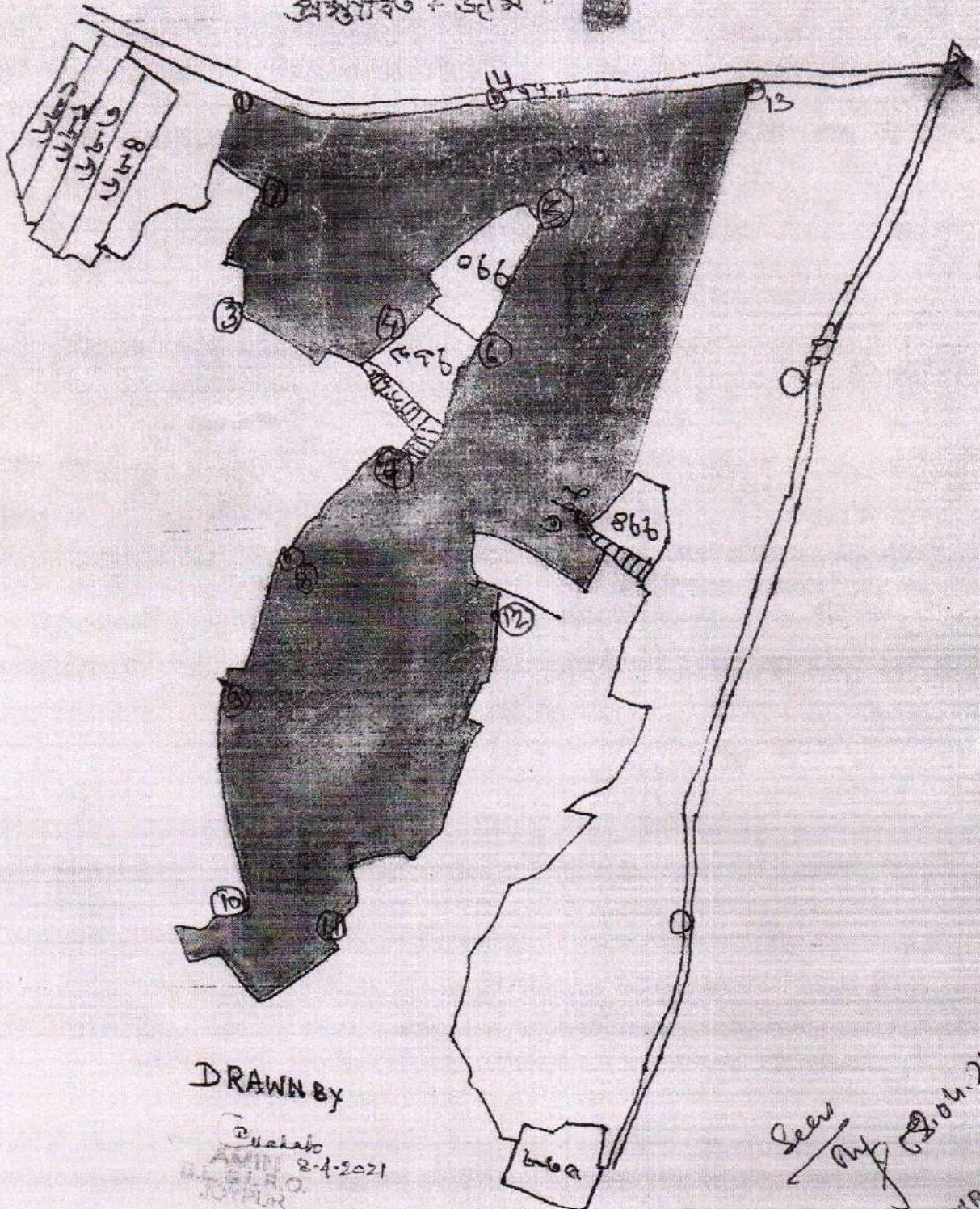
খতিয়ান নং	শ্রেণী	অংশ	অংশ পরিমাণ(এ)	স্বত্বের/লেনীর বিবরণ	মন্তব্য
১	ডাঙ্গা	০.৯৮৭৪	৪৫.৮০	পশ্চিম বঙ্গ সরকার কালেক্টর পিতা- সং-নিজ	
৪৬২	ডাঙ্গা	০.০০৬৩	০.২৯	সুস্তিথর মাহাত পিতা-কমল সং-নিজ	
১১৭৫	ডাঙ্গা	০.০০৩২	০.১৪	গিরিধারী মাহাত পিতা-শুকু সং-নিজ	
১১৭৬	ডাঙ্গা	০.০০৩১	০.১৫	মন্টু মাহাত পিতা-শুকু সং-নিজ	
			১.০০০০	৪৬.৩৮	

০৪.০৭.৭

Block Land & Land Reforms
Office, Joypur
Punalla

মোজা - জয়পুর
খানা - জয়পুর
জিলা - পুরুলিয়া

স্কেল ১৬ = ১ মাইল
প্রস্থাবিত - ডাঙি



DRAWN BY

১৬৮১
AMIN ২-৪-২০২১
১৬৮২
JOYPLUR

স্বাক্ষর
১৬৮১
১৬৮২
১৬৮৩
১৬৮৪

১৬৮১
১৬৮২
১৬৮৩
১৬৮৪



GOVERNMENT OF WEST BENGAL
Office of the Additional District Magistrate and
District Land & Land Reforms Officer, Purulia

Dated: -02.02.2022

Memo No. IV/34(265)/ 261 /R/DL&LRO/PRI/22

From: The Additional District Magistrate
And
District Land & Land Reforms Officer, Purulia

To: The Land Reforms Commissioner and Secretary to the Govt. of West Bengal,
Land & Land Reforms & Refugee Relief & Rehabilitation Department,
NABANNA
325-Sarat Chatterjee Road.
P.O. Shibpur, Dist: - Howrah.
PIN: - 711102


Sub: Corrigendum Proposal for Inter Departmental Transfer of Land in favour of the Forest Department, Government of West Bengal for the purpose of compensatory afforestation over the Plot Nos. 1038(P), 1084(P), 1086(P), 1140(P), 1141(P), 1136(P) and 1142(P) measuring areas 3.43 acres, 1.87 acre, 1.54, 03.99, 0.87, 3.63, 3.30 acres, respectively (total area 18.63 acres) at Mouza Siulibari, JL No.165 in Kashipur block in the district of Purulia.
Ref: This office memo: IV/34(265)/230/R/DL&LRO/PRI/22 dated 31.01.2022.

Madam,

In continuation of the above proposal sent vide memo under reference this is to bring your kind attention that the aforesaid proposal has been sent in favour of Department of Forest for the purpose of compensatory afforestation to facilitate forest diversion of barjora(North) Coal Mine of the West Bengal Power Development Corporation Ltd.(WBPDC).

This is for your kind information and favour of kind consideration.

Yours faithfully


Additional District Magistrate &
District Land & Land Reforms Officer
Purulia

Government of West Bengal
Office of the Additional District Magistrate and
District Land & Land Reforms Officer, Purulia.

Memo No: IV/ 34⁽²⁵²⁾/ 2258 /R/2015

dated 18/12/20

To
Land Reforms Commissioner and
Additional Chief Secretary,
Land & Land Reforms Department,
NABANNA
325, Sarat Chatterjee Road.
P.O. Shibpur, Dist Howrah
Pin 711102.

Sub: Proposal for inter Departmental Transfer of 20.15 acres of Government land at Mouza Palanjan J.L.No.06 under PS Purulia(M) in the District of Purulia in favour of Forest Department, Govt. of West Bengal, for Compensatory afforestation to facilitate forest diversion of Barjora (North) coal Mine of the west Bengal Power development corporation Limited (WBPDC).

Ref: Letter of Amalesh Kumar Director (Mining) through E.mail vide no. WBPDC /Director Mining /941 Dt.04/08/2020.

Sir,

With reference to the above subject matter this is to bring to your kind notice that formal proposals for Inter Departmental transfer of land over plot no 2433 of Mouza - Palanjan, J.L.No. - 06 measuring **20.15 acres in favour of Forest Department, Govt. of West Bengal, for Compensatory afforestation to facilitate forest diversion of Barjora (North) coal Mine of the west Bengal Power development corporation Limited (WBPDC).**

The land as described in the schedule below is vested to the state and it has been reported that the total 20.15 acres of this plot are solely available for this purpose.

BL&LRO, Purulia-II has conducted a field verification and it is reported that the proposed land is free from encroachment, litigation, L.A. Case and court case and the proposed plot have neither been settled for any long term settlement nor been distributed to anybody by virtue of patta under the provision of Sec 49(1) of WBLR Act. The land is not covered under forest notification and no forest physically exists over the plot land and is free from all encumbrances as on date.

As per the order of the L&LR Department vide no 2381(19)-GE (M)/3M-35/09 dated 29.8.14 the valuation for Inter departmental Transfer of land is no longer required.

The copy of ROR and sketch map showing the location of the said land in question.


LAND SCHEDULE

Mouza with J.L.no	Block	Police Station	LR Plot No	Classification	Proposed Area
Palanja 11	Purulia-II	Purulia(M)	2433	Danga	20.15 acres
				Total	20.15 acres

Therefore, the formal proposal for Inter Departmental Transfer of vested land for Purulia-II in favour of Forest Department, Govt. of West Bengal for Compensatory afforestation to facilitate forest diversion of Barjora (North) coal Mine of the west Bengal Power development corporation Limited (WBPDC), is forwarded herewith for your kind consideration.

Encl: As stated.

Yours faithfully,



**Additional District Magistrate and
District Land & Land Reforms Officer, Purulia.**

Memo No: IV/ 34(252)/ 2258(10) /R/2015

dated 18/12/20

Copy to:

1. The Additional Chief Secretary, Bidyut Unnayan Bhawan, 5th Floor, Plot 3/C, Block-LA, Salt Lake, Sector-III, Kolkata 700098 for kind information.
2. The Principal Secretary to the Govt. of West Bengal, Department of Forest, Aranya Bhawan, Block LA/10A, Sector-III, Salt Lake City, Kolkata 98 for kind information.
3. The Divisional Commissioner, Mednipur Division, Keranitala, Mednipur for kind information.
4. The Joint Secretary to the Govt. of West Bengal, L&LR Deptt. 6th Floor, NABANNA, 325, S.C. Road, Shibpur, Howrah 711102 for kind information.
5. The CVO & Ex Officio Director, WBPDC, Bidyut Unnayan Bhawan, Plot no 3/C, LA Block, Sector -III, Bidhannagar, Kolkata 700098 for information..
6. The Chairman & Managing Director, WBPDC, 3/C LA Block Sector -III Salt Lake for information.
7. Sri Amalesh Kumar Director (Mining) WBPDC/Director Mining Bidyut Unnayan Bhawan, 3/C, Block-LA, Salt Lake, Sector-III, Kolkata 700098 for kind information.
8. The D.F.O. Purulia for information.
9. C.A to the District Magistrate, Purulia for kind appraisal of the District Magistrate.
10. Office Copy.


**Additional District Magistrate and
District Land & Land Reforms Officer, Purulia.**

PART SKETCH MAP OF MOUZA : PALANJA J.L.NO : 06
P.S.&DIST : PURULIA UNDER PINDRA GRAMPANCHAYET
R.S,PLOT NO : 2433/P AREA : 20.15 ACRE SHOWN IN

SCALE: 1/16" = 1 MILE

EXISTING ROAD SHOWN ☐ PROPOSED ROAD SHOWN

VILLAGE ROAD

170011-62

LOHARSHOLE - 60

TRACED BY :-

ALL INFORMATION CONTAINED
HEREIN IS UNCLASSIFIED
DATE 08-12-2001 BY 60322

দাগ সূচী (খতিয়ানের বিবরণ সহ)

জেলা- পুরুলিয়া

০১/১২/২১

মৌজা- পালজা

১৪০২০০

দাগ নং

শ্রেণী

খতিয়ান নং

রায়তের বিবরণ

পরিমাণ (এ)

অংশ অংশ পরি:

২৪০০

ডাঙ্গা

১

পরে সরকার পক্ষে কালেক্টার

২৪.৮৭

১.০০০০

স্বামী

মাং

নেটি পরিমাণ (এ) : ২৪.৮৭


BLOCK OFFICER, PURULIA-II


Additional District Magistrate
AND
District Land & Land Revenue Officer
PURULIA


Government of West Bengal
Office of the Additional District Magistrate &
District Land & Land Reforms Officer, Purulia.

Memo No.

3031/R/2021

Date: 18/08/2021

From: The Additional District Magistrate

And

District Land & Land Reforms Officer, Purulia

To: The Land Reforms Commissioner and
Secretary to the Govt. of West Bengal
Land & Land Reforms Department
NABANNA
325, Sarat Chattarjee Road
P.O.- Shibpur, Dist.- Howrah
Pin- 711102

Sub: Proposal for inter Departmental transfer of land in favour of Forest Department, Govt. of west Bengal over plot no 3 and 4, Mouza- Ulberia, JL No.- 87 measuring 77.61 Acres for Compensatory Afforestation in favour of WBPDCI in connection with the diversion of the forest land of Barjora (North) Coal Block and Gangaramchak & Gangaramchak-Bhadulia Coal Block allotted by Ministry of Coal, Govt. of India

Ref: Letter of the DFO Purulia vide his office memo no24/8-10 dated 07/03/2017

Madam,

With reference to above subject matter this is to bring to your kind notice that a formal proposal for Inter Departmental transfer of land in favour of Forest Department, Govt. of west Bengal over plot nos. 3 and 4, classification-Garlayek Patit, Mouza- Ulberia, JL No.- 87 measuring 77.61 Acres (Area of plot number 3 is 60.22 and area of Plot number 4 is 17.39) for Compensatory Afforestation in favour of WBPDCI in connection with the diversion of the forest land of Barjora (North) Coal Block and Gangaramchak & Gangaramchak-Bhadulia Coal Block allotted by Ministry of Coal, Govt. of India is sent herewith for your kind perusal and necessary approval.

The land described in the schedule below is classified as Garlayek Patit and recorded in favour of Collector. It has been reported that the area of this plot is lying vacant and available for this purpose.

BL&LRO has conducted field verification and it is purported from his report that the proposed land is free from any encroachment, litigation, L.A. case and court case. The land is not covered under forest notification and is free from all encumbrances as on date.

As per the order of L&LR Department vide no. 2381(19)-GE(M)/3M-35/09 dated 29.08.14 the valuation for inter departmental transfer of land is no longer required.

The copy of R-O-R and sketch map showing the location of the said land in question alongwith the proposal of the BL&LRO is enclosed herewith.


LAND SCHEDULE

Mouza With J.L. No.	BLOCK	Police Station	LR Plot No.	Classification	Proposed Area (in Acres)
Ulberia. J.L. No- 87	Kashipur	Kashipur	3	Garlayek Patit	60.22
Ulberia. J.L. No- 87	Kashipur	Kahispur	4	Garlayek Patit	17.39
					Total=77.61

The formal proposal for Inter Departmental Transfer of Vested land, over plot no. 3 and 4, Mouza- Ulberia, J.L- 87 measuring 77.61 Acres for compensatory afforestation at Kashipur in the District of Purulia. is forwarded herewith for your kind consideration.

Encls: As stated

Yours faithfully


Additional District Magistrate


District Land & Land Reforms Officer, Purulia

Memo No. 3031/R/21

Date: 15/08/2021

Copy forwarded to:

- 1) The Divisional Commissioner, Medinipur Division for kind information
- 2) The Additional Secretary to the Govt. of West Bengal, L&LR and RR&R Department, Nabanna
- 3) The Joint Secretary to the Govt. of West Bengal, L&LR and RR&R Department, Nabanna
- 4) CA to the District Magistrate of Purulia for kind appraisal of the District Magistrate
- 5) DFO, Kanshabati, North Division, Purulia


Additional District Magistrate

District Land & Land Reforms Officer, Purulia



Government of West Bengal
Office Of the Block Land & Land Reforms Officer
Kashipur, Purulia

Memo No. 290 /B.L&L.R.O/KSP/2021

Date:-18/08/2021

To
The Additional District Magistrate
& District Land & Land Reforms Officer
Purulia

Sub:- PROPOSAL FOR INTER DEPARTMENTAL TRANSFER OF VESTED LANDS IN FAVOUR OF FOREST DEPARTMENT, GOV. OF WEST BENGAL FOR THE PURPOSE OF COMPENSATORY AFFORESTATION FOR OVER THE PLOT NO 3 and MOUZA – Uluberia JL.NO-87 MEASURING AREA 77.61 ACRE UNDER KASHIPUR BLOCK.

SIR,

This is to bring your kind notice that initiation of Inter Department transfer of land in favour of Forest Department for compensatory forestation for over the plot no-3 and 4 measuring area 77.61 acre of mouza -uluberia JL no.87 in Kashipur Block .The schedule of the land is vested to the state does not involve in any court case or any other litigation.

The authenticated copy of R.O.R and sketch map showing the location of said land are enclosed here with .

Me of mouza	Plot no	Khatian no.	Classification	Name of the Rayat	Area(acre)	Total (acre)
Uluberia-87	3 and 4	1	Garlayek Patit	Vested to the state of west Bengal	60.22(plot-3) +17.49 (plot-4)=77.61	89.65 (plot-3) +37.75 (plot-4)=127.4

This is for your kind information and taking necessary action.

- Enclosed: 1. Sketch map.
2. Plot information.
3. Field enquiry report.
4. Order sheet

18/08/21
Block Land & Land Reforms Officer
Kashipur, Purulia
Block Land & Land Reforms Officer
Kashipur, Purulia

Seas
[Signature]

18/08/21

Additional District Magistrate
& District Land & Land Reforms Officer

Order Sheet

(Rule 129 of the Records Manual, 1917)

Order Sheet dated from 13/08/2020 to 13/08/2021

District Purulia of 2021

Nature of Case : Proposal for compensatory afforestation in favour of Department of Forests,
Government of West Bengal.

Sl. No and date of Order	Order and signature of Officer	Note of Action taken on order
1/13.08.2021	<p>As desired by Hon'ble A.D.M & D.L & L.R.O Purulia the connected with letter of District Forest Officer vide memo no. 24/8-10 dated, Purulia the 07/03/2017 to his kind end the undersigned like to initiate a proposal for transfer of Government Vested Land in Favour of Forest Department for compensatory afforestation.</p> <p>The land belongs to Mouza Uluberia (J.L-87) Plot no. 3 comprises total area 89.65 acre out of which 60.22 acre vested to the Government and plot no 4 comprises total area 37.75 and 17.39 acre vested to the Government .</p> <p>The undersigned desire to propose the transfer of entire Government Vested Land of the above mentioned plots in favour of Department of Forests Government of West Bengal.</p> <p>The land is vested to the state u/s 14T(3) vide order no 2/Bir/2013 and does not involve any court case , acquisition process , forest notification i.e free from all encumbrances.</p> <p>Hence the matter is sent to ADM&DL&LRO Purulia along with authenticated copies of RoR, Sketch Map for favour of his kind information and next course of action.</p> <p><i>[Signature]</i> 13/08/21 Block Land & Land Reforms Officer Kashipur Burdwan Officer Kashipur</p>	<p>Land Schedule. Mouza- Uluberia J.L-87 Plot no. - 3 Total area 89.65 acre Area Vested to the Government 60.22 acre Plot no - 4 Total area 37.75 acre Area vested to the Government 17.39 acre. Hence total area may be transferred for compensatory afforestation is 77.61 acre.</p>

[Signature]
19/09/21
Additional District Magistrate &
District Land & Land Reforms Officer
Purulia

পশ্চিমবঙ্গ সরকার
জমি ও কৃষি সংস্কার আধিকারিকের করণ
-দাখল তথ্য-



জেলা- কালীপুৰ
মৌজা- কালীপুৰ
দাখল নং- ৪
ব্লক নং- ৪
ব্লক- কালীপুৰ
জে.এল.নং- ০৮৭
শ্রেনী- গড়লায়েক পতিত
খানা- কালীপুৰ
জমির পরিমাণ(এ)- ৩৭.৭৫

[১৪১৮০৮৭]

ক্রমিক নং	শ্রেনী	অংশ	অংশ পরিমাণ(এ)	স্বত্বাধার/লেন্সীর বিবরণ	মন্তব্য
১	গড়লায়েক পতিত	০.৪৮৫৭	১৭.৩৯	পশ্চিমবঙ্গ সরকার . পিতা- সাং-নিজ ১	L-R
১১	গড়লায়েক পতিত	০.০০৯৮	০.৩৬	আনন্দ মণ্ডল স্বামী-ভুবন সাং-নিজ	
২২	গড়লায়েক পতিত	০.০০৩৫	০.১৩	আনন্দ মণ্ডল পিতা-সতীশ সাং-নিজ	
২৬	গড়লায়েক পতিত	০.০০৯১	০.৩৪	আয়েন মণ্ডল পিতা-ভূপতি সাং-নিজ	
২৭	গড়লায়েক পতিত	০.০০৪৯	০.১৮	আশালতা মণ্ডল স্বামী-বিশ্বনাথ সাং-নিজ	
৪৪	গড়লায়েক পতিত	০.০০৪৯	০.১৮	কালী বালা মণ্ডল স্বামী-আনন্দ সাং-নিজ	
৫৮	গড়লায়েক পতিত	০.০০২২	০.০৮	গৌতম মণ্ডল পিতা-মানমোহন সাং-নিজ	

১৪/০৮/২১
18/8/21
Joint Land & Land Reforms
Officer, Kishoreganj

পশ্চিমবঙ্গ সরকার
সরকারি ভূমি ও ভূমি সংস্কার আধিকারিকের করণ
-দাগের তথ্য-



[১৪১৮০৮৭]

রক- কাশীপুর

জে.এল.নং- ০৮৭

থানা- কাশীপুর

শ্রেণী- গড়লায়েক পতিত

জমির পরিমাণ(এ)- ৩৭.৭৫

ক্রমিক নং	শ্রেণী	অংশ	অংশ পরিমাণ(এ)	স্বামীর/লেনীর বিবরণ	মন্তব্য
৬৬	গড়লায়েক পতিত	০.০১০৩	০.৩৯	ঘনশ্যাম মণ্ডল পিতা-হরিশদ সাং-নিজ	
৬৭	গড়লায়েক পতিত	০.০১৪৬	০.৫৫	চিত্ত মণ্ডল পিতা-গোপাল সাং-নিজ	
৬৮	গড়লায়েক পতিত	০.০০৩৩	০.১২	চিত্ত মণ্ডল পিতা-শম্ভু সাং-নিজ	
৭০	গড়লায়েক পতিত	০.০০২২	০.০৮	জগন্নাথ মণ্ডল পিতা-লালমোহন সাং-নিজ	
৮০	গড়লায়েক পতিত	০.০০৯১	০.৩৪	তরনী মণ্ডল পিতা-ভূপতি সাং-নিজ	
৯০	গড়লায়েক পতিত	০.০৩৯৭	১.৫০	দীপক মণ্ডল পিতা-দক্ষিণ সাং-নিজ	

Seen
18/08/21
Block Land & Land Revenue
Officer Kashipur Purulia

পশ্চিমবঙ্গ সরকার
জমি ও ভূমি সংস্কার আধিকারিকের করণ
-দায়ের তথ্য-



রক- কাশীপুর

[১৪১৮০৮৭]

জে.এল.নং- ০৮৭

খানা- কাশীপুর

শ্রেণী- গড়লায়েক পতিত

জমির পরিমাণ(এ)- ৩৭.৭৫

ক্রমিক নং	শ্রেণী	অংশ	অংশ পরিমাণ(এ)	স্বামীর/লেনীর বিবরণ	মন্তব্য
১১	গড়লায়েক পতিত	০.০৩৯৭	১.৫০	দিলীপ মণ্ডল পিতা-দক্ষিণ মাং-নিজ	
১২	গড়লায়েক পতিত	০.০০৯৮	০.৩৬	দিলীপ মণ্ডল পিতা-ভুবন মাং-নিজ	
১৩	গড়লায়েক পতিত	০.০০৩৫	০.১৩	দিলীপ মণ্ডল পিতা-সতীশ মাং-নিজ	
১১৫	গড়লায়েক পতিত	০.০১০৪	০.৩৯	নারায়ণ মণ্ডল পিতা-প্রভাষ মাং-নিজ	
১১৬	গড়লায়েক পতিত	০.০০৯৮	০.৩৬	নিমাই মণ্ডল পিতা-শশধ মাং-নিজ	
১১৯	গড়লায়েক পতিত	০.০০৪৯	০.১৮	বেহালী মণ্ডল স্বামী-মধু মাং-নিজ	
১২৪	গড়লায়েক পতিত	০.০২৯৮	১.৫০	পখিক মণ্ডল পিতা-দক্ষিণ মাং-নিজ	

Seen
18/08/21
Block Land & Land Reclaiming
Office, Kanchipur, Purulia

পশ্চিমবঙ্গ সরকার
সমষ্টি ভূমি ও ভূমি সংস্কার আধিকারিকের করণ
-দাগের তথ্য-



ব্লক- কাশীপুর

[১৪১৮০৮৭]

জে.এল.নং- ০৮৭

থানা- কাশীপুর

শ্রেণী- গড়লায়েক পতিত

জমির পরিমাণ(এ)- ৩৭.৭৫

ক্রমিক সংখ্যা	শ্রেণী	অংশ	অংশ পরিমাণ(এ)	রায়তের/লেসীর বিবরণ	মন্তব্য
১৪৫	গড়লায়েক পতিত	০.০১৪৬	০.৫৫	পূর্ণচন্দ্র মণ্ডল পিতা-ভূষন সং-নিজ	
১৪৬	গড়লায়েক পতিত	০.০১০৪	০.৩৯	প্রনব মণ্ডল পিতা-প্রভাষ সং-নিজ	
১৪৮	গড়লায়েক পতিত	০.০১৫৬	০.৫৮	প্রফুল্ল মণ্ডল পিতা-প্রীপতি সং-নিজ	
১৪১	গড়লায়েক পতিত	০.০৩১৩	১.১৮	ফকির দাস পিতা-কাশি সং-নিজ	
১৭০	গড়লায়েক পতিত	০.০১৪৬	০.৫৫	বিজয় কৃষ্ণ মণ্ডল পিতা-ভূষন সং-নিজ	
১৭৬	গড়লায়েক পতিত	০.০০২২	০.০৮	বিশ্বনাথ মণ্ডল পিতা-লালমোহন সং-নিজ	



Block Land & Land Reforms
Officer, Kashipur, Nadia

গণ্টিমবজ সরকার
মমষ্টি ভূমি ও ভূমি সংস্কার আধিকারিকের করণ
-দাখের তথ্য-



[১৪১৮০৮৭]

বিস্তার
কমিস্যন
১-৪
কমিস্যন নং- ৪

ব্লক- কাশীপুর
জে.এল.নং- ০৮৭
শ্রেণী- গড়লায়েক পতিত

থানা- কাশীপুর
জমির পরিমাণ(এ)- ৩৭.৭৫

ক্রমিক নং	শ্রেণী	অংশ	অংশ পরিমাণ(এ)	স্বত্বের/লেসীর বিবরণ	মন্তব্য
২০৯	গড়লায়েক পতিত	০.০৩৬৫	১.৩৭	মধুসূদন মণ্ডল পিতা-বৈদ্যনাথ স্বাং-নিজ	
২১০	গড়লায়েক পতিত	০.০১৫৬	০.৫৮	মধুসূদন মণ্ডল পিতা-ভূপতি স্বাং-নিজ	
২১৪	গড়লায়েক পতিত	০.০০৪৬	০.১৭	মলয় মণ্ডল পিতা-সহদেব স্বাং-নিজ	
২২৩	গড়লায়েক পতিত	০.০০৯৮	০.৩৬	মাধব মণ্ডল পিতা-শশধ স্বাং-নিজ	
২২৭	গড়লায়েক পতিত	০.০০৪৬	০.১৭	মিলন কুমার মণ্ডল পিতা-সহদেব স্বাং-নিজ	
২৩৯	গড়লায়েক পতিত	০.০০৩৩	০.১২	রবি মণ্ডল পিতা-শম্ভু স্বাং-নিজ	
২৪৪	গড়লায়েক পতিত	০.০০১৬	০.০৬	রাজু মণ্ডল পিতা-শংকর স্বাং-নিজ	

Block Land & Land Reformer
Officer Kashipur Purkhur

পশ্চিমবঙ্গ সরকার
সমষ্টি ভূমি ও ভূমি সংস্কার আধিকারিকের কার্য
-দাগের তথ্য-



ব্লক
নাম

ব্লক- কাশীপুর

জে.এল.নং- ০৮৭

থানা- কাশীপুর

[১৪১৮০৮৭]

- ৪

শ্রেণী- গড়লায়েক পতিত

জমির পরিমাণ(এ)- ৩৭.৭৫

ক দাগ নং- ৪

ক্রমিক নং	শ্রেণী	অংশ	অংশ পরিমাণ(এ)	স্বত্বের/স্বত্বের বিবরণ	মন্তব্য
২৪৪					
২৪৫	গড়লায়েক পতিত	০.০০৩৯	০.১৪	রাজেন মণ্ডল পিতা-ভোলানাথ স্বাং-নিজ	
২৫৫	গড়লায়েক পতিত	০.০০৩৩	০.১২	লতিকা বাল মণ্ডল স্বামী-স্বোধ স্বাং-নিজ	
২৫৬	গড়লায়েক পতিত	০.০১৮২	০.৬৮	লালমোহন মণ্ডল পিতা-গোবিন্দ স্বাং-নিজ	
২৫৭	গড়লায়েক পতিত	০.০১৪৬	০.৫৫	লালমোহন মণ্ডল পিতা-ভূষণ স্বাং-নিজ	
২৭২	গড়লায়েক পতিত	০.০৩৬৫	১.৩৭	শিবশংকর মণ্ডল পিতা-সুধীর স্বাং-নিজ	
২৭৪	গড়লায়েক পতিত	০.০০১৬	০.০৬	শিশির মণ্ডল পিতা-শরৎ স্বাং-নিজ	

18/08/21

Block Land & Land Reforms
Office: Kashipur P. S. Office

পশ্চিমবঙ্গ সরকার
সমষ্টি ভূমি ও ভূমি সংস্কার আধিকারিকের করণ
-দাগের তথ্য-



[১৪১৮০৮৭]

কাল
কালুভিলা

- ৪

কাল নং- ৪

রক- কাশীপুর

জে.এল.নং- ০৮৭

শ্রেণী- গড়লায়েক পতিত

থানা- কাশীপুর

জমির পরিমাণ(এ)- ৩৭.৭৫

ক্রমিক নং	শ্রেণী	অংশ	অংশ পরিমাণ(এ)	রায়তের/লেসীর বিবরণ	মন্তব্য
২৭৫	গড়লায়েক পতিত	০.০০৩৩	০.১২	শেফালী মণ্ডল স্বামী-ধর্মদাস সাং-নিজ	
২৮৩	গড়লায়েক পতিত	০.০০৪৬	০.১৭	সজল মণ্ডল পিতা-সহদেব সাং-নিজ	
২৮৪	গড়লায়েক পতিত	০.০১৪৬	০.৫৫	সদানন্দ মণ্ডল পিতা-ভূষণ সাং-নিজ	
২৯১	গড়লায়েক পতিত	০.০০৯৮	০.৩৬	সনাতন মণ্ডল পিতা-হংস সাং-নিজ	
২৯৮	গড়লায়েক পতিত	০.০০১৬	০.০৬	সমীর মণ্ডল পিতা-শরৎ সাং-নিজ	
৩২৫	গড়লায়েক পতিত	০.০০৪৬	০.১৭	হারাদন মণ্ডল পিতা-সহদেব সাং-নিজ	
৩৩৩	গড়লায়েক পতিত	০.০০৬৩	০.২৪	লখিরাম মাঝি পিতা-ধনু সাং-নিজ	

Block Land & Land Revenue
Officer Kashipur Purulia

পশ্চিমবঙ্গ সরকার
ভূমি ও ভূমি সংস্কার আধিকারিকের করণ
-দাগের তথ্য-



ব্লক- কাশীপুর

[১৪১৮০৮৭]

জে.এল.নং- ০৮৭

থানা- কাশীপুর

শ্রেণী- গড়লায়েক পতিত

জমির পরিমাণ(এ)- ৩৭.৭৫

- ৩

৩ নং- ৪

ক্রমিক নং	শ্রেণী	অংশ	অংশ পরিমাণ(এ)	স্বত্ত্বের/শ্রেণীর বিবরণ	মন্তব্য
৩৪৩	গড়লায়েক পতিত	০.০১৫৮	০.৬০	শ্রীমতী শ্রীতামনি সরেন স্বামী-শ্রী শঙ্কর সরেন সাং-নিজ	
৩৪৭	গড়লায়েক পতিত	০.০০৯৮	০.৩৬	শ্রী সহদেব সরেন পিতা-শ্রী মাধিরাম সাং-নিজ	
৩৪৮	গড়লায়েক পতিত	০.০০২৬	০.১০	রুপাই সরেন, পিতা-খানদার সাং-নিজ	
৩৪৯	গড়লায়েক পতিত	০.০০২৬	০.১০	জ্যোতীলাল সরেন পিতা-মঙ্গল সাং-নিজ	
৩৫০	গড়লায়েক পতিত	০.০০২৬	০.১০	মাধিরাম সরেন পিতা-মঙ্গল সাং-নিজ	
৩৫৩	গড়লায়েক পতিত	০.০০২৬	০.১০	দশরথ সরেন স্বামী-সমাই সাং-নিজ	
৩৫৫	গড়লায়েক পতিত	০.০০২৬	০.১০	বড়কা সরেন পিতা-জীবন সাং-নিজ	

Seen
18/08/21

Block Land & ...
Official Record, ...

পশ্চিমবঙ্গ সরকার
সমষ্টি ভূমি ও ভূমি সংস্কার আধিকারিকের করণ
-দাগের ভূমি-



ব্লক- কাশীপুর

[১৪১৮০৮৭]

জে.এল.নং- ০৮৭

থানা- কাশীপুর

শ্রেণী- গড়লায়েক পতিত

জমির পরিমাণ(এ)- ৩৭.৭৫

৪

ক্রমিক নং	শ্রেণী	অংশ	অংশ পরিমাণ(এ)	স্বামীর/লেক্সীর বিবরণ	মন্তব্য
৩৩৩	গড়লায়েক পতিত	০.০০১২	০.০৫	মাতাল মুখু পিতা-সিতারাম সাং-নিজ	
৩৩৬	গড়লায়েক পতিত	০.০০১২	০.০৪	কানাই মুখু পিতা-সিতারাম সাং-নিজ	
৩৩৭	গড়লায়েক পতিত	০.০০১১	০.০৪	কৃষ্ণপদ মুখু পিতা-সিতারাম সাং-নিজ	
৩৪৩	গড়লায়েক পতিত	০.০০৯৮	০.৫৩	মনসারাম সরেন পিতা-বৈদ্যনাথ সাং-নিজ	
৩৪৪	গড়লায়েক পতিত	০.০১৪৩	০.৫৪	কৃষ্ণপদ সরেন পিতা-বৈদ্যনাথ সাং-নিজ	
৩৪৫	গড়লায়েক পতিত	০.০০৯৮	০.৩৬	শ্রী মহাদেব সরেন পিতা-মাঝিরাম সাং-নিজ	

Seen
18/08/21
Block Land & Land Revenue
Officer, Kashipur Paralia



ব্লক- কাশীপুর

[১৪১৮০৮৭]

জে.এল.নং- ০৮৭

থানা- কাশীপুর

শ্রেণী- গড়লায়েক পতিত

জমির পরিমাণ(এ)- ৩৭.৭৫

ক্রমিক নং	শ্রেণী	অংশ	অংশ পরিমাণ(এ)	স্বত্বের/লেনীর বিবরণ	মন্তব্য
	গড়লায়েক পতিত	০.০০২৬	০.১০	কালীপদ সরেন পিতা-নুনকু মাং-নিজ	
	গড়লায়েক পতিত	০.০০২৬	০.১০	বাবুরাম মুখু পিতা-বাউল মাং-নিজ	
৩৬১	গড়লায়েক পতিত	০.০০২৬	০.১০	শান্তিলাল সরেন পিতা-মঙ্গল মাং-নিজ	
৩৬২	গড়লায়েক পতিত	০.০০২৬	০.১০	অর্জুন সরেন পিতা-বাবুলাল মাং-নিজ	
৩৬৩	গড়লায়েক পতিত	০.০০২৬	০.১০	মাধিরাম সরেন পিতা-মাধিরাম মাং-নিজ	
৩৬৪	গড়লায়েক পতিত	০.০০২৬	০.১০	বৈদ্যনাথ সরেন পিতা-ফলারী মাং-নিজ	

স্বাক্ষর
১৪/০৮/১৮
Block Land & Land Records
Officer Kashipur Purulia

পশ্চিমবঙ্গ সরকার
সমষ্টি ভূমি ও ভূমি সংস্কার আধিকারিকের কার্য
-দাখল তথ্য-



[১৪১৮০৮৭]

পলিয়া
উলুবেড়িয়া
৮-৪

ব্লক- কাশীপুর
জে.এল.নং- ০৮৭
শ্রেণী- গড়লায়েক পতিত

থানা- কাশীপুর
জমির পরিমাণ(এ)- ৩৭.৭৫

ব্লক দাগ নং- ৪

খতিয়ান নং	শ্রেণী	অংশ	অংশ পরিমাণ(এ)	স্বত্বের/লেন্সীর বিবরণ	মন্তব্য
৩৬৫	গড়লায়েক পতিত	০.০০২৬	০.১০	উন্নত সরেন পিতা-সমাই মাং-নিজ	
৩৬৬	গড়লায়েক পতিত	০.০০২৬	০.১০	দুলা মুখু পিতা-দুগু মাং-নিজ	
৩৭১	গড়লায়েক পতিত	০.০০১৩	০.০৫	পরেশ হাঁসদা পিতা-ছোট হাঁসদা মাং-নিজ	
৩৭২	গড়লায়েক পতিত	০.০০১৩	০.০৫	বাদল হাঁসদা পিতা-ছোট হাঁসদা মাং-নিজ	
৩৭৩	গড়লায়েক পতিত	০.০০১৩	০.০৮	উমাশঙ্কর মন্ডল পিতা-ভুপেন মাং-নিজ	
৩৭৪	গড়লায়েক পতিত	০.০০১১	০.০৮	তারাকঙ্কর মন্ডল পিতা-ভুপেন মাং-নিজ	
৩৭৫	গড়লায়েক পতিত	০.০০১১	০.০৮	তমাল মন্ডল পিতা-ভুপেন মাং-নিজ	

Seen

18/08/21

Block Land & Land Reforms
Officer, Kashipur, Panchajanya

পুলিশিয়া
উলুবেড়িয়া
নং- ৪
সংকেত দপ নং- ৪

রক- কাশীপুর
জে.এল.নং- ০৮৭
শ্রেণী- গড়লায়েক পতিত

খানা- কাশীপুর
জমির পরিমাণ(এ)- ৩৭.৭৫

[১৪১৮০৮৭]

খতিয়ান নং	শ্রেণী	অংশ	অংশ পরিমাণ(এ)	রায়তের/লেসীর বিবরণ	মন্তব্য
৩৭৫			১.০৯৭৭	৪০.৮৫	

Seen
[Signature]
31/08/21
Block Land P and Reclaim
On the [unclear] [unclear]

W. L. G. Allen

2-15-68
NOT TO SCALE

ଉତ୍ତର ଶାଳୀୟା ଲେଖା
ଉତ୍ତର ଶାଳୀୟା ଲେଖା

333

ਸ੍ਰੀ ਗੁਰੂ

Additional District Magistrate
District Land & Land Reforms Officer
Punjab

Year.

1. ~~Save~~
 2. ~~189687~~
 3. Block Land & Land Reforms
 4. Officer Kashipuri
 5. ~~Abandoned~~
 6. (Amish)

R.I.

To
The B.L.&L.R.O, Kashipur
Kashipur, purulia

Sub: present field status of plot no. 03 & 04 of mouza – Uluberia J.L. no.- 87.

Sir,

As ordered by you, the field enquiry of plot no 03 & 04 of mouza Uluberia JL no.-87 have been conducted by us on 18.08.2021. Amin babu identified above said plots on the spot. It is found that paddy is planted on area 66 dec. approx. On plot no 03 and maize on area 25 dec. approx sporadically, partly KASH BON (কাশ বন) and bushes and remaining portion of plot no 03 is lying vacant.

It is also found in plot no. 04 of the above said mouza that there is KASH BON (কাশ বন) and bushes in partly area and rest portion of plot no 04 is lying vacant.

Amin
(Amin)

18.08.21
Revenue Inspector
Kashipur, Purulia

Seen

18/08/21
Block Land & Land Reforms
Officer Kashipur Purulia

Seen

18/08/21

Additional District Magistrate &
District Land & Land Reforms Officer
Purulia



Government of West Bengal
Department of Forest
Kangsabati North Division
Ragnabpur More, P.O. & Dist. Purulia, Pin - 723101
(Ph. No. 0352-227231, Fax No. 0352-227468 &
E-mail: dfokud@gmail.com)

dated, Purulia, the 07/03/2017.

LT 8-10

The Divisional Forest Officer,
Kangsabati North Division,
Purulia.


The Addl. Principal Chief Conservator of Forests, CAMPA,
&
Nodal Officer, EIA
Govt. of West Bengal

Land suitability report for compensatory afforestation (CA) in favour of WBPDCI
in connection with the diversion of forest land.

Your letter no. 11634/L&I T/2D-11.5/2006, dt. 14.02.2017 and Director(Mining)'s
Ref. No. WBPDCI/Inspector Mining/189, dt. 27.02.2017.

The land suitability report for Compensatory Afforestation (CA) in favour of WBPDCI
in connection with the diversion of forest land of Barjora (North) Coal Block and Gangaramchak &
Gangaramchak-Bhadulia Coal Block allotted by Ministry of Coal, Govt. of India is enclosed herewith
for your kind information in this regard.

Encl: As stated above.



Divisional Forest Officer
Kangsabati North Division
Purulia

dated, Purulia, the 07/03/2017.


No. LT 8-10

Copy forwarded to

1. The Chief Conservator of Forests, South-West Circle, West Bengal for his kind information.
2. The Director (Mining), WBCLD
3. The District Magistrate, Purulia District.



8/19/2021



Gmail - Proposal for Inter departmental transfer of land in f/o Forest Departemnt, JL No. 87, Mouza- Ulberia.

Supriya Das <dlroprl9@gmail.com>

Proposal for Inter departmental transfer of land in f/o Forest Departemnt, JL No. 87, Mouza- Ulberia.

2 messages

Supriya Das <dlroprl9@gmail.com>

To: lrc.lr-wb@gov.in, adlsecy2.lrwb@gov.in, DM PURULIA <dmpuruliawb@gmail.com>, DFO Kangsabati North Division <dfoknd@gmail.com>, js1.lr-wb@gov.in, divcom.medinipur@gmail.com

Wed, Aug 18, 2021 at 7:22 PM

Respected sir,
Kindly see the attachments.
Yours faithfully,

Additional District Magistrate &
District Land & Land Reforms Officer
Purulia, West Bengal.

2 attachments

R.pdf
7551K

R 1.pdf
1153K

Mail Delivery Subsystem <mailer-daemon@googlemail.com>
To: dlroprl9@gmail.com