



संयुक्त निरीक्षण प्रमाण-पत्र

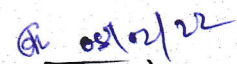
प्रमाणित किया जाता है कि दिनांक 08.02.2022 को जनपद बरेली में रामपुर रोड पर झुमका तिराहे से मिनी बाईपास तिराहे तक चैनेज 236.100 से 242.100 (6000 मी०) चौड़ीकरण एवं सुदृढीकरण कार्य एवं चैनेज 242.900 से 244.400 (1500 मी०) नाला निर्माण कार्य में प्रस्तावित 4.65 हे० संरक्षित वन भूमि का निरीक्षण प्रस्तावक विभाग के श्री अनिल कुमार, सहायक अभियन्ता, बरेली विकास प्राधिकरण, बरेली एवं श्री समीर कुमार, प्रभागीय वनाधिकारी, वन एवं वन्य जीव प्रभाग, बरेली द्वारा किया गया। जिसमें जनपद बरेली में संरक्षित वन भूमि 4.65 हे० प्रभावित हो रही है एवं 4.74 वृक्षों का पातन निहित है।

निरीक्षण में पाया गया कि प्रभावित क्षेत्र में पुरातात्विक महत्व/हेरीटेज स्थल/रक्षा संस्थान अथवा महत्वपूर्ण स्मारक स्थल नहीं है। यह भी प्रमाणित किया जाता है कि कोई दुर्लभ / संकटापन्न एवं कोई विशिष्ट पादप अथवा जीव प्रजाति नहीं पायी जाती है। प्रस्तावित कार्य हेतु संरक्षित वन भूमि की मॉग न्यूनतम एवं अपरिहार्य है एवं इसके अतिरिक्त कोई अन्य विकल्प नहीं है। प्रस्तावक द्वारा वन (संरक्षण) अधिनियम 1980 का उल्लंघन नहीं किया गया है।


(अनिल कुमार)

सहायक अभियन्ता
बरेली विकास प्राधिकरण
बरेली।
अनिल कुमार
सहायक अभियन्ता (विद्युत)


Forest Range Officer
Bareilly Range
Bareilly


(समीर कुमार)

प्रभागीय वनाधिकारी
वन एवं वन्य जीव प्रभाग,
प्रभागीय निदेशक
सामाजिक बरेली प्रभाग
बरेली