

(वन अधिकार अधिनियम, 2006 के अन्तर्गत समस्त वन भूमि हस्तान्तरण प्रस्तावों में भारत सरकार द्वारा निर्धारित प्रपत्रों पर सूचना/अभिलेख संलग्न किये जाने हैं।)

FORM-1
(For linear projects)

Government of Uttarakhand

Office of the District Collector New Tehri

No

Dated 29/9/16.

TO WHOWSOEVER IT MAY CONCERN

In Compliance Of The Ministry Of Environment And Forests (MOEF), Government Of India's Letter No 11-9/98-FC(Pt) Dated 3rd August 2009 Wherein The Moef Issued Guidelines On Submission Of Evidences For Having Initiated And Completed The Process Of Settlement Of Rights Under The Scheduled Tribes And Other Traditional Forest Dwellers (Recognition Of Forest Rights) Act, 2006 ('FRA', For Short) On The Forest Land Proposed To Be Diverted For Non-Forest Purposes Read With Moef's Letter Dated 5th February 2013 Wherein Moef Issued Certain Relaxation In Respect Of Linear Projects, It Is Certified That 9.887 Hectares Of Forest Land Proposed To Be Diverted In Favour Of Irr Div-2 PMGSY, New Tehri For The Construction Of Km-15 Of Raipur-Kumalda-Kaddukhal Motor Road To Ragar Gaon (15.675 Km) In Tehri District Falls Within Jurisdiction Of Ragar Gaon Village In Shwanti Tehsils.

It is further certified that:

- The complete process for identification and settlement of rights under the FRA has been carried out for the entire 9.887 hectares of forest area proposed for diversion. A copy of records of all consultations and meetings of the Forest Rights committee(s), Gram Sabha(s) sub- Division level Committee(s) and the District Level Committee are enclosed as annexure I to Vth annexure 23.2, 23, 23.1
- The diversion of forest land for facilities managed by the Government as required under section 3 (2) of the FRA have been completed and the Grama Sabhas have given their consent to it;
- The proposal does not involve recognised rights of Primitive Tribal Groups and Pre-agricultural communities.

Encl: - As above.

Signature (Full name and official seal of the District Collector)

(डिप्टी कलेक्टर)
जिला अधिकारी
तेहरी गढ़वाल

FORM-II**(For projects other than linear projects)**Government of Uttarakhand
No

Office of the District Collector New Tehri

Dated 29/9/16.

TO WHOWSOEVER IT MAY CONCERN

In complinace of the Ministry of Environment and Forests (MoEF), Government of India's letter No 11-9/98-FC(pt) dated 3rd August 2009 wherein the MoEF issued guidelines on submission of evidences for having initiated and completed the process of settlement of rights under the Scheduled Tribes and Other Traditional Forest Dwellers (Recognition of Forest Rights) Act, 2006 ('FRA', for short) on the forest land proposed to be diverted for non-forest purposes, it is certified that 9.887 hectares of forest land proposed to be diverted in favour of Irr Div-2 PMGSY, New Tehri for the Construction of Km-15 Of Raipur-Kumalda-Kaddukhal Motor Road To Ragar Gaon (15.675 Km) in New Tehri district falls within jurisdiction of Ragad Gaon village in Shanoli Tehsils.

It is further certified that:

- (a) The complete process for identification and settlement of rights under the FRA has been carried out for the entire 9.887 hectares of forest land proposed for diversion. A copy of records of all consultations and meetings of the Forest Rights committee(s), Gram Sabha(s) sub- Division level Committee(s) and the District Level Committee are enclosed as annexure I to V annexure 23.2, 23, 23.1
- (b) The proposal for such diversion (with full details of project and its implications, in vernacular/ local language) have been placed before each concerned Grama Sabha of forest-dwellers, who are eligible under the FRA;
- (c) The each of concerned Gram Sabha (s), has certified that all formalities/processes under the FRA have been carried out, and that they have given their consent to the proposed diversion and the compensation and ameliorative measures, if any, having understood the purpose and details of proposed diversion. A copy of certificate issued by the gram sabha of Ragad Gaon villages(s) is enclosed as annexure.....To annexure.....
- (d) The discussion and decisions on such proposals had taken pace only when there was a quorum of minimum 50% of the members of Gram Sabha present;
- (e) The diversion of forest land for facilities managed by the Government as required under section 3 (2) of the FRA have been completed and the Grama Sabhas have given their consent to it;
- (f) The rights of Primitive Tribal Groups and Pre-Agricultural communities, where applicable have been specifically safeguarded as per section 3 (1)(e) of the FRA


Encl :- As above.

Signature
(Full name and official seal of the District Collector)


(इन्दुवर बौड़ाई)
जिला अधिकारी
दिहरी गढ़वाल


It is further certified that Minutes of Meeting of Raipur-Kumalda-Kaddukhal Motor Road Km. 15.00 to Ragar Gaon Motor Road (Length-15.675 Km.) regarding FRA is as following- (Meeting date 29.6.11.....)


| Sr.No. | | Remarks |
|--------|---|--|
| (a) | The complete process for identification and settlement of rights under the FRA has been carried out for the entire 9.887 hectares of forest area proposed for diversion. A copy of records of all consultations and meeting of the Forest Rights Committee (S) and the District Level Committee are enclosed as annexure 1 to annexure <u>30.8</u> | Yes copy of records attached as there are no habitants belonging to scheduled tribes and other traditional Forest Dwellers. |
| (b) | The Diversion of Forest land for facilities managed b the Government as required under section 3 (2) of the FRA, have been completed and the Gram Sabhas have given their consent to it. | Yes copy of records attached as there are no habitants belonging to scheduled tribes and other traditional Forest Dwellers. No objection certificate of concerned villages regarding construction of aforesaid motor road is attached. |
| (c) | The proposal does not involve recognized rights of primitive Tribal Groups and pre-agricultural communities. | Yes copy of records attached as there are no habitants belonging to scheduled tribes and other traditional Forest Dwellers. |



जिला पंचाय सदस्य
टिहरी गढ़वाल


जिला समाज कल्याण अधिकारी
नरोजन टिहरी गढ़वाल


ग्रामीण वनाधिकारी
मधुरी वन प्रभाग, मधुरी


(इन्दुवर बौड़ाई)
जिला अधिकारी
टिहरी गढ़वाल।

Signature
(Full name and official seal District Collector)

**OFFICE OF THE DEPUTY COMMISSIONER
DISTRICT DEHRADUN (U.K.)**


Proceeding of the meeting of the district level committee constituted under schedule tribes & other Traditional forest Dwellers (recognition of rights) act (FRA). 2006.

A Meeting Of The District Level Committee Of DEHRADUN District, Constituted Under FRA. 2006 Was Held Under The Chairmanship Of Mr Indudex Baidya I.A.S District Magistrate, New Terhi On Dated 29/9/2016 At Time 11:30 At New Terhi In Which Application Claiming Rights In Measuring 9.887 Area Hect For The Construction Of Village Km-15 Of Raipur-Kumalda-Kaddukhal Motor Road To Ragar Gaon Motor Road Forest Land Under FRA. 2006 Of The Following Applicant Duly Processed And Recommended By The Sub Division Level Committee Of New Tehri Sub Division Were Discussed To Consider The Same For Admission By The District Level Committee.

After Scrutiny Of The Documents And Detailed Discussions, No Objection/Claims Were Found To Have Been Made & Hence District Level Committees Recommend The Above Case For Diversion Of Land For The Said Purpose.

Place; New Tehri

Dated: 29/9/2016


Deputy Commissioner - cum - Chairman
District Level Committee
जिला अधिकारी
टिहरी गढ़वाल।

परिक्षेत्र का नाम :- प्रधानमंत्री ग्राम सड़क योजना के अन्तर्गत जनपद टिहरी के जौनपुर विकास खण्ड में रायपुर-कुमालडा-कददूखाल मोटर मार्ग के कि०मी० 15 से रगड़गाव सरंक्षण प्रस्ताव कि०मी० (15.875 कि०मी०) के नव निर्माण हेतु वन भूमि हस्तान्तरण प्रस्ताव।

कार्यालय उप जिलाधिकारी, धनौली

अनुसूचित जनजाति और परम्परागत वनवासी अधिनियम 2006 के तहत प्रमाण-पत्र

उपखण्ड स्तरीय समिति,

उपखण्ड जौनपुर परिक्षेत्र के अन्तर्गत जनपद टिहरी के जौनपुर विकास खण्ड में रायपुर-कुमालडा-कददूखाल मोटर मार्ग के कि०मी० 15 से रगड़गाव (7.455 हे० आरक्षित वन भूमि 0.136 हे० सिविल एवं सोयम 2.296 हे० वन पंचायत भूमि, अर्थात् कुल 9.887 हे० वन भूमि) का प्रधानमंत्री ग्रामीण सड़क योजना (ग्राम्य विकास विभाग) प्रयोक्ता एजेन्सी के पक्ष में हस्तान्तरित किये जाने हेतु अनुसूचित जनजाति और अन्य परम्परागत वनवासी (वन अधिकारों की मान्यता) अधिनियम, 2006 के अन्तर्गत उपखण्ड स्तरीय समिति (तिहरील धनौली) की दिनांक 29/5/16 को सम्पन्न बैठक की कार्यवाही का विवरण :-

अनुसूचित जनजाति और अन्य परम्परागत वन निवासी (वन अधिकारों की मान्यता) अधिनियम 2006 एवं नियम 2008 के अन्तर्गत उपखण्ड स्तरीय वन अधिकार समिति की बैठक श्री _____ उप जिलाधिकारी एवं अध्यक्ष उपखण्ड स्तरीय वन अधिकार समिति की अध्यक्षता में आयोजित की गयी। बैठक में माननीय सदस्यों की उपस्थिति निम्नानुसार है।

| नाम | पद नाम | हस्ताक्षर |
|---|--------------|--------------------|
| श्री <u>मदन/राज कुमार</u> उप जिलाधिकारी | अध्यक्ष | <u>[Signature]</u> |
| श्री <u>के.पी.का</u> उप प्रमाणिक वनाधिकारी | सदस्य | <u>[Signature]</u> |
| श्री <u>शूरकिर नेगी</u> सहायक समाज कल्याण अधिकारी | सदस्य / उभिव | <u>[Signature]</u> |
| श्री <u>मती अमन देवी</u> बी०डी०सी० | सदस्य | <u>[Signature]</u> |

उपखण्ड समिति द्वारा माननीय सदस्यों का बैठक में स्वागत करते हुए उप जिलाधिकारी की अनुमति से बैठक की कार्यवाही प्रारम्भ की गई। माननीय सदस्यों को अवगत कराया गया कि प्रधानमंत्री ग्राम सड़क योजना के अन्तर्गत जनपद टिहरी के जौनपुर विकास खण्ड में रायपुर-कुमालडा-कददूखाल मोटर मार्ग के कि०मी० 15 से रगड़गाव मोटर मार्ग परियोजना हेतु 9.887 हे० वन भूमि प्रधानमंत्री ग्राम सड़क योजना (ग्राम्य विकास विभाग) प्रयोक्ता एजेन्सी के पक्ष में हस्तान्तरित किये जाने हेतु प्रस्ताव माननीय सदस्यों के समक्ष रखा गया। ग्राम सभा के अन्तर्गत वनाधिकार का कोई मामला लम्बित नहीं है। उक्त भूमि का संबंधित ग्राम सभा द्वारा सर्वसम्मति से पारित प्रस्ताव के आधार पर सार्वजनिक उपयोग हेतु प्रत्यावर्तन की अनुशंसा की गई है।

संबंधित उप प्रमाणिक वनाधिकारी, देहरादून द्वारा अनुसूचित जनजाति एवं अन्य परम्परागत वन निवासी (वन अधिकारों की मान्यता) अधिनियम 2006 एवं संशोधित नियम 2008 के प्राविधान को स्पष्ट करते हुए जानकारी से माननीय सदस्यों को अवगत कराया कि वन अधिनियम, 2006 के अन्तर्गत किसी भी दावेदार का दावा/आवेदन पत्र प्रस्तुत नहीं किया गया है। इस संबंध में ग्राम सभा/पंचायत द्वारा अनापत्ति जारी की जा चुकी है। अतः प्रकरण में उपखण्ड स्तरीय वन अधिकार समिति द्वारा अनापत्ति जारी की जा सकती है।

बैठक में सर्वसम्मति से उपखण्ड देहरादून परिक्षेत्र के अन्तर्गत जनपद टिहरी के जौनपुर विकास खण्ड में रायपुर-कुमालडा-कददूखाल मोटर मार्ग के कि०मी० 15 से रगड़गाव मोटर मार्ग परियोजना के निर्माण हेतु 9.887 हे० वन भूमि प्रधानमंत्री ग्राम सड़क योजना (ग्राम्य विकास विभाग) प्रयोक्ता एजेन्सी को जनहित में सक्षम प्राधिकारी से अनुमति प्राप्त कर प्रत्यावर्तित किये जाने पर सहमति व्यक्त की गयी।

[Signature]
उप जिलाधिकारी/अध्यक्ष
उपखण्ड स्तरीय वन अधिकार समिति
तिहरील-
जनपद-

प्रतिलिपि :- जिलाधिकारी, टिहरी को सूचनार्थ एवं आवश्यक कार्यवाही हेतु।

[Signature]
उप जिलाधिकारी/अध्यक्ष
उपखण्ड स्तरीय वन अधिकार समिति
तिहरील-
जनपद-

परियोजना का नाम :- प्रधानमंत्री ग्राम सड़क योजना के अन्तर्गत जनपद टिहरी के जौनपुर विकास खण्ड में रायपुर-कुमालडा-कददूखाल मोटर मार्ग के कि०मी० 15 से रगडगाव संरेखण प्रस्ताव कि०मी० (15.675 कि०मी०) के नव निर्माण हेतु वन भूमि हस्तान्तरण प्रस्ताव।

वन अधिकार अधिनियम, 2006 के अन्तर्गत अनापत्ति प्रमाण-पत्र
ग्राम पंचायत का नाम रगडगाव
धनोली, जिला टिहरी


अनापत्ति प्रमाण पत्र


उत्तराखण्ड में जनपद टिहरी के अन्तर्गत जौनपुर विकास खण्ड में रायपुर-कुमालडा-कददूखाल मोटर मार्ग के कि०मी० 15 से रगडगाव मोटर मार्ग परियोजना के निर्माण हेतु (7.455 हे० आरक्षित वन भूमि, 0.136 हे० सिविल एवं सोयम, 2.296 हे० वन पंचायत भूमि, 1.085 हे० नाप भूमि अर्थात् कुल 9.887 हे० वन भूमि) का प्रधानमंत्री ग्रामीण सड़क योजना (ग्राम्य विकास विभाग) विभाग/संस्था के पक्ष में भारत सरकार, पर्यावरण एवं वन मंत्रालय द्वारा प्रत्यावर्तित करने हेतु आवेदन प्रस्तुत किया गया।

उक्त प्रकरण के विषय में ग्राम पंचायत रगडगाव द्वारा दिनांक 8/2/16 को सम्पन्न ग्राम सभा/ग्राम पंचायत की बैठक में प्रयोक्ता एजेन्सी द्वारा आवेदित वन भूमि के संबंध में अनापत्ति प्रमाण पत्र निर्गत करने हेतु विस्तृत चर्चा की गई। यह कि वन अधिकार अधिनियम, 2006 के प्राविधानों के तहत आवेदित वन भूमि में आदिवासी अथवा किसी गैर आदिवासी का कब्जा/कृषि कार्य है अथवा नहीं। उपस्थित सभी ग्रामवासियों द्वारा स्पष्ट किया गया कि उक्त वन भूमि में किसी भी आदिवासी अथवा गैर आदिवासी का कब्जा/कृषि कार्य नहीं किया जा रहा है। इसके अतिरिक्त परियोजना के निर्माण हेतु आवेदित वन भूमि पर ग्रामवासियों के परम्परागत अधिकारों का हनन नहीं हो रहा है।

चर्चा के उपरान्त ग्राम सभा द्वारा सर्वसम्मति से निर्णय लिया गया /प्रस्ताव पारित किया गया कि ग्राम रगडगाव के ग्रामवासियों को उक्त वन भूमि प्रयोक्ता एजेन्सी को परियोजना के निर्माण हेतु दिये जाने पर कोई आपत्ति नहीं है।

प्रमाणित किया जो सत्य एवं सही है।


ग्राम सचिव
मुहर सहित
ग्राम पंचायत विकास अधिकारी
ग्राम पंचायत रगडगाव..
वि० ख० जौनपुर...जिला-टिहरी



दिनांक ३१/१२/१६ को ग्राम सभा की सम्पन्न बैठक की उपस्थिति


ग्राम पंचायत सम्पन्न कोकलियालगाव

| क्रमांक | ग्राम सभा में उपस्थित वरिष्ठ ग्रामवासियों के नाम | १ हरमसर |
|---------|--|----------------|
| 1 | रविन्द्र सिंह | रविन्द्र सिंह |
| 2 | रुखीत सिंह | राजेश्वर सिंह |
| 3 | भातवर सिंह | भारत सिंह |
| 4 | गोवर सिंह | गोबर सिंह |
| 5 | दलीप सिंह | दलीप सिंह |
| 6 | राज सिंह | जान सिंह राव |
| 7 | राजेंद्र सिंह | राजेंद्र सिंह |
| 8 | दाम सिंह | दामा सिंह |
| 9 | चरण सिंह | चरण सिंह |
| 10 | सोहन सिंह | सोहन सिंह |
| 11 | लोकेन्द्र सिंह | लोकेन्द्र पवार |
| 12 | कमल सिंह | कमान सिंह |
| 13 | सुरेंद्र सिंह | सुरेंद्र सिंह |
| 14 | नरेंद्र सिंह | नरेंद्र सिंह |
| 15 | सुरेंद्र सिंह | सुरेंद्र सिंह |
| 16 | राजेंद्र सिंह | राजेंद्र सिंह |
| 17 | रविन्द्र सिंह | रविन्द्र सिंह |
| 18 | मदन सिंह | मदन सिंह |

19 । कल्याण सिंह

20 । मदन सिंह

मदन




दिनांक 21.11.16 को ग्राम सभा की सम्पन्न बैठक की उपस्थिति

ग्राम पंचायत रगड़गाव

| क्रमांक | ग्राम सभा में उपस्थित वरिष्ठ ग्रामवासियों के नाम | हस्ताक्षर |
|---------|--|--------------|
| 1 | जगमोहन सिंह | जगमोहन सिंह |
| 2 | हरिन्द सिंह | हरिन्द सिंह |
| 3 | इतवार सिंह | इतवार सिंह |
| 4 | हरिन्द सिंह | हरिन्द सिंह |
| 5 | राजिन्द सिंह | राजिन्द सिंह |
| 6 | भगवान सिंह | भगवान सिंह |
| 7 | तारा सिंह | तारा सिंह |
| 8 | विनोद | विनोद |
| 9 | विमला देवी | विमला देवी |
| 10 | मधु देवी | मधु देवी |
| 11 | गोखर सिंह | गोखर सिंह |
| 12 | रतन सिंह | रतन सिंह |
| 13 | वचन लाल | वचन लाल |
| 14 | जसपाल सिंह | जसपाल सिंह |
| 15 | ममता देवी | ममता देवी |
| 16 | | |
| 17 | | |
| 18 | | |

ग्राम प्रधान



दिनांक 8/2/16 को ग्राम सभा की सम्पन्न बैठक की उपस्थिति

ग्राम पंचायत ~~सम्पन्न~~ मौलियाकाटल

| क्रमांक | ग्राम सभा में उपस्थित वरिष्ठ ग्रामवासियों के नाम | हस्ताक्षर |
|---------|--|----------------|
| 1 | प्रताप सिंह | प्रताप सिंह |
| 2 | मंगल सिंह | मंगल सिंह |
| 3 | शक्ति सिंह | शक्ति सिंह |
| 4 | विक्रम सिंह | विक्रम सिंह |
| 5 | कृपाल सिंह | कृपाल सिंह |
| 6 | विक्रम सिंह | विक्रम सिंह |
| 7 | राजेन्द्र सिंह | राजेन्द्र सिंह |
| 8 | प्रेम सिंह | |
| 9 | कृपाल सिंह | कृपाल सिंह |
| 10 | राम लाल | राम लाल |
| 11 | जय सिंह | जय सिंह |
| 12 | राय सिंह | राय सिंह |
| 13 | बचन सिंह | बचन सिंह |
| 14 | पद्म सिंह | पद्म सिंह |
| 15 | शेर सिंह | शेर सिंह |
| 16 | चन्दन सिंह | चन्दन सिंह |
| 17 | सुरेन्द्र सिंह | सुरेन्द्र सिंह |
| 18 | मोर सिंह | मोर सिंह |

