

प्रपत्र-23

परियोजना का नाम :- जिला योजना के अन्तर्गत जनपद बागेश्वर में लोही देवी से
झाकरा तक 3 किमी. मोटर रोड का निर्माण

वन अधिकार अधिनियम, 2006 के अन्तर्गत अनापत्ति प्रमाण-पत्र

ग्राम पंचायत का नाम झाकरा
तहसील कांडा, जिला बागेश्वर

अनापत्ति प्रमाण पत्र

उत्तराखण्ड में जनपद बागेश्वर के अन्तर्गत लोही देवी से झाकरा परियोजना के निर्माण हेतु (— हे० आरक्षित वन भूमि, ०.21० हे० सिविल सोयम भूमि..... हे०, वन पंचायत भूमि 1.26० हे०) अर्थात् कुल 1.47 हे० वन भूमि का क्षेत्र निर्माण विभाग कपकोट (बागेश्वर) विभाग/संस्था के पक्ष में भारत सरकार, पर्यावरण एवं वन मंत्रालय द्वारा प्रत्यावर्तित करने हेतु आवेदन प्रस्तुत किया गया।

उक्त प्रकरण के विषय में ग्राम पंचायत झाकरा द्वारा दिनांक 12-12-2014 सम्पन्न ग्राम सभा/ग्राम पंचायत की बैठक में प्रयोक्ता एजेन्सी द्वारा आवेदित वन भूमि के संबंध में अनापत्ति प्रमाण पत्र निर्गत करने हेतु विस्तृत चर्चा की गई। यह कि वन अधिकार अधिनियम, 2006 के प्राविधानों के तहत आवेदित वन भूमि में आदिवासी अथवा किसी गैर आदिवासी का कब्जा/कृषि कार्य है अथवा नहीं। * उपरिथत सभी ग्रामवासियों द्वारा स्पष्ट किया गया कि उक्त वन भूमि में किसी भी आदिवासी अथवा गैर आदिवासी का कब्जा/कृषि कार्य नहीं किया जा रहा है। इसके अतिरिक्त परियोजना के निर्माण हेतु आवेदित वन भूमि पर ग्रामवासियों के परम्परागत अधिकारों का हनन नहीं हो रहा है।

चर्चा के उपरान्त ग्राम सभा द्वारा सर्वसम्मति से निर्णय लिया गया /प्रस्ताव पारित किया गया कि ग्राम झाकरा के ग्रामवासियों को उक्त वन भूमि क्षेत्र निर्माण विभाग प्रयोक्ता एजेन्सी को परियोजना के निर्माण हेतु दिये जाने पर कोई आपत्ति नहीं है।

प्रमाणित किया जा सत्य एवं सही है।

ह० / [Signature]
ग्राम सचिव

[Signature]
ग्राम प्रमुख 12/12/2014
ग्राम पंचायत झाकरा
ख०-कप० ह०/जनपद-बागेश्वर
ग्राम सचिव

नोट :- * यदि किसी आदिवासी अथवा वनवासी की निजी भूमि प्रभावित हो रही है, तो तदनुसार उसका विवरण उक्त प्रपत्र में दिया जाय।
उक्त प्रपत्र उप जिलाधिकारी की अध्यक्षता में गठित समिति द्वारा प्राप्त कर प्रयोक्ता एजेन्सी को उपलब्ध कराया जायेगा।

परियोजना का नाम : प्रपत्र-23.2
जिला योजना के अन्तर्गत जनपद बगेश्वर में कोटसी देवी से
शंकरा तक 3.00 किमी. मोटर मार्ग का निर्माण

कार्यालय उप जिलाधिकारी, कांडा
 अनुसूचित जनजाति और परम्परागत वनवासी अधिनियम 2006 के तहत
 प्रमाण-पत्र

उपखण्ड स्तरीय समिति, _____

कोटसी देवी से शंकरा तक 3.00 किमी
प्रमाण-पत्र उपखण्ड के अन्तर्गत कोटसी देवी से शंकरा तक 3.00 किमी
 वन पंचायत भूमि, हे० आरक्षित वन भूमि 0.210 हे० सिविल एवं सोयम वन भूमि 1.26 हे०
 अर्थात् कुल 1.47 हे० वन भूमि का
 प्रयोक्ता एजेन्सी के पक्ष में हस्तान्तरित किये जाने हेतु अनुसूचित
 जनजाति और अन्य परम्परागत वनवासी (वन अधिकारों की मान्यता) अधिनियम, 2006 के
 अन्तर्गत उपखण्ड स्तरीय समिति, (तहसील _____) की दिनांक _____ को
 सम्पन्न बैठक की कार्यवाही का विवरण:-

अनुसूचित जनजाति और अन्य परम्परागत वन निवासी (वन अधिकारों की मान्यता)
 अधिनियम 2006 एवं नियम 2008 के अन्तर्गत उपखण्ड स्तरीय वन अधिकार समिति की बैठक
 श्री _____ उप जिलाधिकारी एवं अध्यक्ष उपखण्ड स्तरीय वन अधिकार समिति की
 अध्यक्षता में आयोजित की गयी। बैठक में माननीय सदस्यों की उपस्थिति निम्नानुसार है।

- | | | |
|----|-------------------------|----------------------------|
| 1- | श्री <u>रेखा कोटसी</u> | उपजिलाधिकारी |
| 2- | श्री <u>समर प्रसाद</u> | उप प्रभागीय वनाधिकारी |
| 3- | श्री <u>कालू प्रसाद</u> | निहायक समाज कल्याण अधिकारी |
| 4- | श्री <u>जोगा सिंह</u> | बी०डी०सी० क्षेत्र _____ |

उपखण्ड सचिव द्वारा माननीय सदस्यों का बैठक में स्वागत करते हुए उप जिलाधिकारी
 की अनुमति से बैठक की कार्यवाही प्रारम्भ की गई। माननीय सदस्यों को अवगत कराया गया
 कि _____ परियोजना हेतु _____ हे० वन
 भूमि _____

प्रयोक्ता एजेन्सी के पक्ष में हस्तान्तरित किये जाने हेतु प्रस्ताव माननीय सदस्यों
 के समक्ष रखा गया। ग्राम सभा के अन्तर्गत वनाधिकार का कोई मामला लम्बित नहीं है। उक्त
 भूमि का संबंधित ग्राम सभा द्वारा सर्वसम्मति से पारित प्रस्ताव के आधार पर सार्वजनिक उपयोग
 हेतु प्रत्यावर्तन की अनुशंसा की गई है।

संबंधित उप प्रभागीय वनाधिकारी, कांडा द्वारा अनुसूचित जनजाति एवं अन्य
 परम्परागत वन निवासी (वन अधिकारों की मान्यता) अधिनियम 2006 एवं तत्सम्बंधी नियम 2008
 के प्राविधान को स्पष्ट करते हुए जानकारी से माननीय सदस्यों को अवगत कराया कि वन
 अधिनियम, 2006 के अन्तर्गत किसी भी दावेदार का दावा/आवेदन पत्र प्रस्तुत नहीं किया गया
 है। इस संबंध में ग्राम सभा/पंचायत द्वारा अनापत्ति जारी की जा चुकी है। अतः प्रकरण में
 उपखण्ड स्तरीय वन अधिकार समिति द्वारा अनापत्ति जारी की जा सकती है।

बैठक में सर्वसम्मति से उपखण्ड

परिक्षेत्र के अन्तर्गत
परियोजना के निर्माण हेतु

है 0 वन भूमि प्रयोक्ता एजेन्सी को जनहित में सक्षम प्राधिकारी से अनुमति प्राप्त कर
प्रत्यावर्तित किये जाने पर सहमति व्यक्त की गयी।

उप जिलाधिकारी
उपखण्ड स्तरीय वन अधिकार समिति,
तहसील-.....
जनपद

प्रतिलिपि : जिलाधिकारी,

को सूचनार्थ एवं आवश्यक कार्यवाही हेतु।

उप जिलाधिकारी
उपखण्ड स्तरीय वन अधिकार समिति,
तहसील-.....
जनपद

उप जिलाधिकारी
उपखण्ड स्तरीय वन अधिकार समिति,
तहसील-.....
जनपद

ANNEXURA-1

Office of the Deputy Commissioner
District Bageshwar(U.K)

Proceeding of the meeting of the district level committee of the district level committee constituted under schedule tribes & other Traditional forest Dwellers (recognition of rights) act (FRA).2006.

A meeting of the district level committee of Bageshwar district, constuted under FRA. 2006 was held under the chairmanship of Mr. Bhupal Singh Manral I.A.S. deputy commissioner, Bageshwar on date. 13-2-2015 at time. 3.00 at Bageshwar in which application claiming rights in Jhakara area measuring 1.470 hect for the Construction of **Kameri Devi to Jhakara moter road in distt Bageshwer** (3.00km) of forest land under FRA 2006 of the following applicant duly processed and recommended by the sub division level committee of kapkot sub division were discussed to consider the same for admission by the district level committee.

After scrutiny of the documents and detailed discussions, no objection /claims were found to have been made & hence District level committee recommend the above case for diversion of land for the said purpose.

Place: Bageshwar

Dated: 13-2-2015

Deputy Commissioner Chairman
District Level Committe

विभागाध्यक्ष
बागेश्वर

प्रपत्र-23.3

परियोजना का नाम :- जिला योजना के अन्तर्गत कमेडी देवी से झारु
तक गोरु मार्ग निर्माण उक्ति

जिलाधिकारी द्वारा प्रदत्त प्रमाण-पत्र

जनपद- वागेश्वर के अन्तर्गत वन भूमि पर प्रस्तावित कमेडी देवी से झारु परियोजना के निर्माण हेतु 1.47 हे० वन भूमि लो० नि० वि० प्रयोक्ता एजेन्सी को प्रत्यावर्तित किये जाने हेतु उप जिलाधिकारी/अध्यक्ष, उपखण्ड स्तरीय वन अधिकार समिति झारु तथा सम्बन्धित ग्राम सभाओं द्वारा प्रदत्त अनापत्ति प्रमाण-पत्र निर्गत किये गये हैं। वन अधिकार अधिनियम, 2006 के तहत व संलग्न प्रमाण-पत्रों के अनुसार परियोजना के निर्माण में किसी अनुसूचित जनजाति व वनवासी की भूमि अधिग्रहित नहीं हो रही है व न ही किसी जनजाति/वनवासी के वनों पर अधिकार प्रभावित हो रहे हैं। परियोजना के निर्माण से प्रभावित होने वाली वन भूमि में कोई भी दावा लम्बित नहीं है।

हस्ताक्षर
 जिलाधिकारी
वागेश्वर


नोट :- उक्त प्रपत्र उप जिलाधिकारी की अध्यक्षता में गठित समिति द्वारा प्राप्त कर प्रयोक्ता एजेन्सी को उपलब्ध कराया जायेगा। सड़क निर्माण, नहर निर्माण, पारवण लाईन, ओ०एफ०सी० केबिल, पाईपलाईन बिछाने आदि प्रयोजनों को भारत सरकार द्वारा वन अधिकार अधिनियम, 2006 के प्राविधानों से मुक्त कर दिया गया है। उक्त प्रकरणों में प्रमाण-पत्र संख्या 23, 23.1, 23.2 व 23.3 प्रस्ताव के साथ संलग्न नहीं किये जाने हैं। उक्त प्रयोजनों हेतु तैयार किये गये वन भूमि हस्तान्तरण प्रस्तावों के साथ जिलाधिकारी द्वारा प्रमाण पत्र संख्या 23.4 संलग्न किया जायेगा।

प्रपत्र-23.4

परियोजना का नाम :- जिला योजना के अन्तर्गत कोम्पेडी देवी से आकर
लग 3 किमी मोटर मार्ग निर्माण

जिलाधिकारी द्वारा प्रदत्त प्रमाण-पत्र

जनपद कोम्पेडी देवी के अन्तर्गत प्रस्तावित कोम्पेडी देवी से आकर
 परियोजना के निर्माण हेतु 1.470 हे० वन भूमि लोनिछिछ (प्रयोक्ता एजेन्सी) को
 प्रत्यावर्तित किये जाने हेतु प्रस्ताव प्रस्तुत किया गया है। भारत सरकार, पर्यावरण एवं वन
 मंत्रालय, नई दिल्ली के पत्र संख्या 11-9/98-एफ०सी० दिनांक 05-02-2013 के द्वारा
 रेखाकार (linear) प्रयोजनों यथा-सड़क, नहर, पारेषण लाईन, ओ०एफ०सी० केबिल व
 पाईपलाईन बिछाने आदि के प्रकरणों को वन अधिकार अधिनियम, 2006 के प्राविधानों से
 मुक्त किया गया है। विषयगत परियोजना के निर्माण हेतु आवेदित वन व कृषि भूमि पर
 आदिकालीन जनजाति समूह (Primitive Tribal Groups) व आदिकालीन कृषि समुदाय
 (Pre Agricultural Tribal Groups) प्रभावित नहीं हो रहे हैं।


 80/प्रमाण
 जिलाधिकारी

Form-1
(for liner project)
Government of Uttarakhand
Office of the District Collector Bageshwar

NO.....

Dated.....

To WHOMSOEVER IT MAY CONCERN

In Compliance of the Ministry of Environment and Forest (MOEF), Government of India's latter No- 11-9/98 FC (pt) dated 03 Aug 2009 where in the MOEF issued guidelines on submission of evidences for having initiated and completed the process of settlement of rights under the Scheduled Tribes and other Traditional Forest Dwellers (Recognition of Forest Rights) Act, 2006 ('FRA' for short) on the forest land proposed to be diverted for non forest proposed read with MOEF's latter dt. 5th feb 2013 wherein MOEF issued certain relaxation in respect of linear projects, it is certified that **1.470** hectares of forest and proposed to be diverted in favor of **Construction Division Public Work Department Kapkot District Bageshwar Uttarakhand for Construction of Kameri Devi to Jhakara moter road in distt Bageshwar district** falls within It is further certified that :-

- (g) The Complete process for identification and settlement of rights under the FRA has been carried out for the entire **1.470** hectares of forest area proposed for diversion A copy of records of all consultations and meetings of the Forest Rights Committee are enclosed as annexure- to annexure.....**Not application as there are no habitats belonging to scheduled tribes and other traditional forest Dwellers.**
- (h) The diversion of forest land for facilities managed by the Government as required under section 3 (2) of the FRA I have completed and the Gram Sabha have given their consent it;.....**Not application as there are no habitats belonging to scheduled tribes and other traditional forest Dwellers. No objection certificate of concerned villages regarding construction of aforesaid motor road is affixed in the forest file.**
- (i) The proposal does not involve recognized rights of Primitive Tribal Groups and Pre- agricultural communities. **Certificate prescribed in form 23-4 attached.**

Enclosed- as above

Signature

Dated

(Bhupal Singh Manral)
District Collector

Seal

(Full name and official seal of the District Collector)

Form-II
(for liner project)
Government of Uttarakhand
Office of the District Collector Bageshwar

NO.....

Dated.....

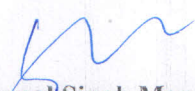
To WHOMSOEVER IT MAY CONCERN

In Compliance of the Ministry of Environment and Forest (MOEF), Government of India's letter No-11-9/98 FC (pt) dated 03 Aug 2009 where in the MOEF issued guidelines on submission of evidences for having initiated and completed the process of settlement of rights under the Scheduled Tribes and other Traditional Forest Dwellers (Recognition of Forest Rights) Act, 2006 ('FRA' for short) on the forest land proposed to be diverted for non forest proposed read with MOEF's letter dt. 5th feb 2013 wherein MOEF issued certain relaxation in respect of linear projects, it is certified that **1.470** hectares of forest and proposed to be diverted in favour of **Construction Division Public Work Department Kapkot District Bageshwar Uttarakhand** for **Construction of Kamberi Devi to Jhakara moter road in distt Bageshwer.**

It is further certified that :-


- (m) The Complete process for identification and settlement of rights under the FRA has been carried out for the entire **1.470** hectares of forest area proposed for diversion A copy of records of all consultations and meetings of the Forest Rights Committee (s) Gram Sabha(s) Sub-Divison Level committee(s) and District level committee are enclosed as annexure.....to annexure.....
- (n) The proposal for such diversion (with full details of the project and its implication, in vernacular/local language) have been placed before each concerned Gram Sabha of forest dwellers, who are eligible under the FRA: **YES**
- (o) The each of concered Gram Sabha(s), has certified that all formalities/processes under the FRA have been carried out. And that day have given their consent to the proposed diversion and the compensation and ameliorative measures, if any , having understood the purpose and details of proposed diversion A copy of certificate issued by the gram sabha of Jhakara Village (s) is enclosed as annexure.....
- (p) The discussion and decisions on such proposals had taken pace only when there was quorum of minimum 50% of the members of gram Sabha present: **YES**
- (q) The diversion of forest land for facilities managed by the Government as required under section 3 (2) of the FRA have been completed and the Gram Sabhas have given their consent to it: **YES**
- (r) The right of primitive gropes and pre-agricultural Communities, Where applicable have been specifically safeguarded as per section 3 (1) (e) of the the FRA: **NA**


Encl: As above


Bhupal Singh Manral
District Collector
Bageshwar

प्रमाण पत्र

प्रमाणित किया जाता है कि जिला योजना के अन्तर्गत कमेडीदेवी से झांकरा मोटर मार्ग का निर्माण कार्य (3.00 किमी०) नव निर्माण में स्थानीय काश्तकारों की जितनी नापभूमि सड़क निर्माण में काटी जायेगी, उस भूमि का मुआवजा नियमानुसार जिलाधिकारी, बागेश्वर द्वारा उपलब्ध सर्किल दरों के आधार पर भुगतान लोक निर्माण विभाग करेगा। यदि भू-स्वामी उपलब्ध न हो तो उस दशा में उनके आश्रितों को नियमानुसार जिलाधिकारी महोदय द्वारा भूमि अधिग्रहीत कर मुआवजा काश्तकारों को विभाग द्वारा वितरित किया जायेगा।


अधिशाली अभियन्ता
निर्माण खण्ड, लो०नि०वि०,
कपकोट


जिलाधिकारी
बागेश्वर