



ఆంధ్రప్రదేశ్ రాష్ట్రం ANDHRA PRADESH

AY 699703

S.L.No 3666

Date 28-3-14

Sold to :

For whom

M/s Sree Balaji Minerals per boy  
Syed Masthan Basha s/o Peeru Mohammad  
Ekunampuram

CHAMPATI LAKSHMI W/O. CHANDRASEKHAR  
Stamp Vendor  
REGISTRATION NO. 05-810-006 2014  
SUB-REGISTRAR OFFICE : KANIGIRI  
Cell : 9440252066

SALE DEED FOR Rs.6,20,000/-

This deed of sale made at Kanigiri on this 28<sup>TH</sup> day of MARCH, 2014.

EXECUTED BY :- CHAMPATI LAKSHMI W/O. CHANDRASEKHAR, Aged about 43, Residing at : D.No. 16/2/754/A/74, Agricultural Colony, Dilshuk Nagar, Hyderabad., [Pan No. AEWPC7757A] (Hereinafter called the Vendor) which term shall unless repugnant to the context mean include her heirs, executors, administrators, legal representatives and assigns.

IN FAVOUR OF :- M/s. SREE BALAJI MINERALS, Door No. 3/907-1, Y.M.R. Colony, Proddatur Town, Y.S.R.Kadapa District, [Pan No. ABZFS6983J] Represented by its Managing Partner : Syed Masthan Basha S/o. Peeru Mohammad, Aged about 56, Ekunampuram Village, Arivemula Post, Chandrasekhara Puram Mandal, Prakasam District, (Hereinafter called the purchaser) which term shall unless repugnant to the context mean include his heirs, executors, administrators, legal representatives and assigns.

C.L.  
(C. Lakshmi)



1515  
2014





**Presentation Endorsement:**

Presented in the Office of the Joint Sub-Registrar, Kanigiri along with the Photographs Thumb Impressions as required Under Section 32-A of Registration Act, 1908 and fee of Rs. 3100/- paid between the hours of 2 and 3 on the 28th day of MAR, 2014 by Sri C Lakshmi

**Execution admitted by (Details of all Executants/Claimants under Sec 32A):**

SI No	Code	Thumb Impression	Photo	Address	Signature/Ink Thumb Impression
1	CL		 SYED MASTHAN BASHA [R] M [810-1-2014-1579]	SYED MASTHAN BASHA[R]M/S SREE BALAJI MINERALS . X EKUNAMPURAM VILLAGE, ARIVEMULA CHANDRA SEKHARA PURAM	<i>Sd. Masthan Basha.</i>
2	EX		 CHAMPATI LAKSHMI::28/03/ [810-1-2014-1579]	CHAMPATI LAKSHMI W/O. CHANDRASEKHAR D NO 16/2/754/A/74, AGRICULTURAL COLONY, DILSHUK NAGAR, HYDERABAD	<i>C.Lk.</i> <i>(C. Lakshmi)</i>

**Identified by Witness:**

SI No	Thumb Impression	Photo	Name & Address	Signature
1		 PM SHEKHAR REDDY::28/03/2 [810-1-2014-1579]	PM SHEKHAR REDDY PRODDUTUR	<i>P.M. Shekhar Reddy</i>
2		 R SATYANARAYANA::28/03/2 [810-1-2014-1579]	R SATYANARAYANA UDAYAGIRI	<i>R Satyanarayana</i>

28th day of March, 2014

Signature of Joint SubRegistrar  
Kanigiri

Bk - 1, CS No 1579/2014 & Doct No  
1515/2014.

Joint SubRegistrar  
Kanigiri

Sheet 1 of 7



Generated On:28/03/2014 05:21:12 PM





Where as the vendor CHAMPATI LAKSHMI is the sole and absolute owner of the agriculture land, which is more specifically and clearly delineated in the schedule hereunder (hereinafter called the Schedule Property, Which is acquired by the vendor, by virtue of a registered sale deed, bearing the Document No. 2162/1996 in Book No 1, Volume No 678, Page No's 9 to 12, in Kanigiri Sub-Registrar's Office executed by : Ganta Bayyapureddy on 09.10.1996,

Whereas the vendor has agreed to sell and the purchaser has agreed to purchase the said schedule property admeasuring **Ac. 7.74 Cents of dry land** with all hereditments, easements and appurtenances for a sum of **Rs.6,20,000/- (Rupees Six Lakhs Twenty Thousand Only)** and the purchaser has paid the vendor the complete amount of **Rs.6,20,000/-**

The vendor herewith acknowledges the receipt of the entire consideration of **Rs.6,20,000/-**

Now this deed of sale witnesses as under. The vendor as absolute and beneficial owner hereby grants, transfers and conveys unto the purchaser all that schedule property to hold the same unto and to the use by the purchaser absolutely and for ever.

The vendor hereby covenants with the purchaser that **she** alone is the absolute owner and that the schedule property is free from all encumbrances and public charges and that the schedule property is not subject matter of any attachments, court leins, or any encumbrances what so ever and the purchaser shall calmly and quickly enjoy the schedule property without any let or hindrance by the vendor or anyone claiming under or in trust for him.

The vendor hereby covenants with the purchaser that **she** will at all times indemnify the purchaser at **his** cost against any loss or damage the purchaser may sustain or put to by reason of any failure of breach of the covenants on the part of the vendor herein above contained.

The vendor has this day put the purchaser in physical possession of the schedule property.

The vendor also file all necessary applications for effecting the change of ownership in favour of the purchaser.

#### **SCHEDULE OF THE PROPERTY**

Agricultural Dry Land Situated at CHENNAPANAYUNI PALLI Panchayathi and Revenue Village of Chandrasekhara Puram Mandal, in KANIGIRI Sub - Registration District, Marakapuram Registration District, Prakasam District. Andhra Pradesh, Bounded as :- 1B : Patta No. 231

<b><u>Survey No.</u></b>	<b><u>Full Extent</u></b>	<b><u>Effected Extent</u></b>	<b><u>Hectares</u></b>	<b><u>Boundaries</u></b>
33	7.74	7.74	3.13	East - S.No. 32 Government Land, South - S.No. 32 Government Land, West - S.No. 34 Government Land, North - Reserve Forest

with all easement rights.

Pattadar Pass Book No. H - 149402 issued.

C. K.

**Endorsement:**

Description of Fee/Duty	In the Form of					
	Stamp Papers	Challan u/s 41 of IS Act	Cash	Stamp Duty u/s 16 of IS act	DD/BC/ Pay Order	Total
Stamp Duty	100	34000	0		0	34100
Transfer Duty	NA	0	0		0	0
Reg. Fee	NA	3100	0		0	3100
User Charges	NA	105	0		0	105
<b>Total</b>	<b>100</b>	<b>37205</b>	<b>0</b>		<b>0</b>	<b>37305</b>

Rs. 34000/- towards Stamp Duty including T.D under Section 41 of I.S. Act, 1899 and Rs. 3100/- towards Registration Fees on the chargeable value of Rs. 620000/- was paid by the party through Challan/BC/Pay Order No ,1614 dated ,28-MAR-14.

Date

28th day of March,2014

Signature of Registering Officer

Kanigiri

**Certificate of Registration**

Registered as document no. 1515 of 2014 of Book-1 and assigned the identification number 1 - 810 - 1515 - 2014 for Scanning on 28-MAR-14 .

Registering Officer

Kanigiri

(M.Adinarayana Reddy)

Bk - 1, CS No 1579/2014 & Doct No  
1515/2014.

Joint Sub Registrar  
Kanigiri



Generated On:28/03/2014 05:21:12 PM





### DECLARATION

I hereby declare that :-

There are no Mango Trees, Coconut Trees, Betal Leaf Gardens, Orange Groves or any such other gardens, that there are no mines or Quarries of Granites or Such Other valuable stones, that there are no machinery, no fish ponds etc., in the lands now being transferred. That in any suppression of facts is noticed at a future date I will be liable to prosecution as per law, besides payment of deficit stamp duty under the Indian stamp Act, Sec. 27 & 64 in the court of law.

This land is not assigned land. This land is not hypothecated to any Government or Government agencies.

### RULE - III STATEMENT

Village Name	Survey No.	Extent	Dry	M.V Per Ac.	Total Value
CHENNAPANAYUNI PALLI	33	Ac. 7.74 Cents	Dry	Rs. 80,000/-	Rs. 6,20,000/-

C. H.

Witness:-

1. P. M. Sekhar Reddy

2. A. S. S. S. S.

Draft prepared and got typed by :-

Sull

[S.SRIHARI RAO]

Z.L.No. 1/94, R.L.No. 79/2002



నుండి

శ్రీ సి.హెచ్.నాగభూషణం, బి.యస్సి,  
తహశీల్దారు,  
సి.యస్.పురం.

వరకు

శ్రీయుత సబ్ రిజిస్ట్రార్,  
కనిగిరి వారికి.

ఆర్.సి.నెం.58/2014, తేది. 05 - 02 - 2014

ఆర్యా!

విషయము: సి.యస్.పురం మండలం - చెన్నపనాయునిపల్లె గ్రామం, సర్వే నెం.56,33,  
య.22.02 సెంట్లు భూమిని రిజిస్టర్ చేయుటను గురించి.

- సూచిక : 1. రుద్రమరాజు మాధవి మరియు చంపాట లక్ష్మిగార్లు పెట్టుకున్న ధరఖాస్తు.  
2. మండల రెవిన్యూ ఇన్స్పెక్టర్ సి.యస్.పురం వారి నివేదిక తేది.  
3. సంబంధిత గ్రామ రికార్డు.

\* \* \*

సి.యస్.పురం మండలం చెన్నపనాయునిపల్లె గ్రామ కాపురస్తులు పై సూచికలో తెలిపిన  
రుద్రమరాజు మాధవి భర్త విజయకుమారరాజు, 2. చంపాట లక్ష్మి భర్త చంద్రశేఖర్ అను వారు  
చెన్నపనాయునిపల్లె గ్రామ క్రింద తెలిపిన సర్వే నెంబర్ల దాఖలా భూమిని అమ్ముకొనదలచినట్లు  
దాఖలా పరిశీలించి వివరణ యివ్వవలసినదిగా కోరియున్నారు.

ఈ విషయమై రెవిన్యూ విచారణలో క్రింద విధముగా కలవని ధృవీకరించడమైనది.

వ.నెం.	సర్వే నెం.	FLRదాఖలా పూర్తి విస్తీర్ణం య. సెం.	భూమి తరగతి	1బి దాఖలా పట్టాదారు	అనుభవ విస్తీర్ణం య. సెం.	1బి ఖాతా నెం.
01.	33	7.74	పట్టాభూమి	చంపాట లక్ష్మి భర్త చంద్రశేఖర్	7.74	231
02.	56	14.62	పట్టాభూమి	రుద్రమరాజు మాధవి భర్త విజయకుమార్ రాజు	14.28	232
మొత్తం					22.02	

Bk-4, CS No 1579/2014 & Doct No  
1515/2014. Sheet 3 of 7

Joint Sub Registrar  
Kanigiri





PHOTOGRAPHS AND FINGERPRINTS AS PER SECTION 32A OF

REGISTRATION ACT 1908

Sl. No.

Finger Print in  
Black Ink  
(Left Thumb)

Passport size  
Photograph in  
Black & White

Name & Permanent Postal  
Address of Executant /  
Seller / Buyer



**VENDOR**

CHAMPATI LAKSHMI W/O.  
CHANDRASEKHAR, Aged about  
43, Residing at : D.No. 16/2/754/  
A/74, Agricultural Colony, Dilshuk  
Nagar, Hyderabad.,



**PURCHASER**

M/s. SREE BALAJI MINERALS,  
Door No. 3/907-1, Y.M.R. Colony,  
Proddatur Town, Y.S.R. Kadapa  
District, Represented by its Man-  
aging Partner : Syed Masthan  
Basha S/o. Peeru Mohammad,  
Aged about 56, Ekunampuram Vil-  
lage, Arivemula Post,  
Chandrasekhara Puram Mandal,  
Prakasam District,

Sd. Masthan Basha .

C. H.

Witness:-

1. P. M. Chandrasekhara .

2. A. S. S. .



**భారత ప్రభుత్వం**  
Government of India

సయ్యద్ మస్తాన్ ఖాన్  
Sayyad Mastan Basha

పుట్టిన తేదీ/DOB 01/01/1956  
పురుషుడు / Male

3634 1256 9137

ఆధార్ - సామాన్యని హక్కు

**భారత ప్రభుత్వ గుర్తింపు ప్రాధికార సంస్థ**  
Unique Identification Authority of India

చిరునామా: S/O: పీర్ మహ్మద్  
ఎకునాంపురం, ఎకునం పురం, అరేవముల  
ప్రకాశం, ఆంధ్ర ప్రదేశ్, 523112

Address: S/O: Peer  
Mahmadh, yekunampuram,  
Yekunam Puram, Arivemula,  
Prakasam, Andhra Pradesh,  
523112

3634 1256 9137

1947

S. mastan Basha

**आयकर विभाग**  
INCOME TAX DEPARTMENT

**भारत सरकार**  
GOVT. OF INDIA

SYED MASTANBASHA  
PEER MOHAMMAD SYED

04/08/1962

Permanent Account Number  
COTPS5873Q

Signature

In case this card is lost / found, kindly inform / return to :

Income Tax PAN Services Unit, UTITSL  
Plot No. 3, Sector 11, CBD-Belapur,  
Navi Mumbai - 400 614.

इस कार्ड के खोने/पाने पर कृपया सूचित करें/वापस दें :

आयकर पैन सेवा यूनिट, UTITSL  
प्लॉट नं. 3, सेक्टर-11, सीडी-बेलपुर,  
नवी मुंबई-400 614

**భారత ప్రభుత్వం**  
GOVERNMENT OF INDIA

లక్ష్మి చంపాటి  
Lakshmi Champati

పుట్టిన సంవత్సరం/Year of Birth: 1970  
స్త్రీ / Female

4901 9051 3627

**భారత విశిష్ట గుర్తింపు ప్రాధికార సంస్థ**  
UNIQUE IDENTIFICATION AUTHORITY OF INDIA

చిరునామా: W/O చంద్రా సేఖర్ చంపాటి.  
7-8-15/2, ఫ.నె. 102,  
ఈస్ట్ బ్లాక్,  
రెడ్క్రిక్ అపార్ట్మెంట్,  
హార్బర్ పార్క్ రోడ్,  
ఆర్ కందేయార్ రేడియో స్టేషన్,  
పాండూరంగ పురం,  
విశాఖపట్నం,  
ఆంధ్రప్రదేశ్

Address: W/O Chandra Sekhar  
Champati, 7-8-15/2, F.No. 102,  
East Block, Redcreek Apartment,  
Harbour Park Road, All India  
Radio Station, Panduranga  
Puram, Visakhapatnam, Andhra  
Pradesh, 530002

1947  
1800 180 1947

help@uidai.gov.in


www.uidai.gov.in

పి.ఎ. బాక్స్ నెం. 1947,  
విశాఖపట్నం-560001

ఆధార్ - సామాన్యని హక్కు

C.H.





इस कार्ड के खो / मिल जाने पर कृपया जारी करने  
वाले प्राधिकारी को सूचित / वापस कर दे  
मुख्य आयकर आयुक्त,  
आयकर भवन,  
बरीर बाग,  
हैदराबाद - 500 004.

In case this card is lost/ found, kindly inform/return to  
the issuing authority:  
Chief Commissioner of Income-tax,  
Ayakar Bhawan.,  
Bareer Bagh,  
Hyderabad - 500 004.

P. M. Allen Recd.







ဝေဠာသုတ်

భూమి యాజమాన్యపు హక్కు ప్రతీతి

၆၄၆

231



CHAM

(దీనిని మండల రెవిన్యూ అధికారి  
 ధ్రువపరచి, ముద్ర వేయాలి)

1. పట్టాదారు పేరు, తండ్రి / భర్త పేరు  
చిరునామా  
2. పెద్దద్యులు కులం / పెద్దద్యులు తెగ  
లేదా వెనుకబడిన తరగతికి చెంది  
ఉల్పారా  
3. భూములు ఉన్న గ్రామం పేరు  
4. రెవెన్యూ మండలం  
5. రెవెన్యూ డివిజను  
6. జిల్లా  
7. కొలి నమోదు చేసిన తేది

పట్టాద్యుని సంతకం  
లెదా  
బొటన వ్రేలి ముద్ర.

గ్రామ పరిపాలనాధికారి / రిజిస్ట్రార్ ఆఫీసుకు రేమిట్స్ ద్వారా  
గ్రామ పంచాయతీ కార్యదర్శి AND జిల్లా కలెక్టర్ గౌరవ శ్రీ A.P. UR  
సేతులం. కార్యాలయమునకు చేరు.

# Section 1

KANDUKU

[illegible][illegible]



15/8/14



ఆంధ్రప్రదేశ్ ఆంధ్ర ప్రదేశ్ ANDHRA PRADESH

D.No 3655

Date 28-3-14

Rs. 100

to:-

to whom:-

M/s Sree Balaji minerals, Proddatur Repby  
Syed Masthan Basha Peeru Mohammed  
Proddatur

AY 6998297

P. PRINIVASULU  
Licensed Stamp Vendor  
SUB-REGISTRAR OFFICE, KANIGIRI  
Cell : 9440252066

**SALE DEED FOR Rs.9,62,000/-**

This deed of sale made at Kanigiri on this 28<sup>TH</sup> day of MARCH, 2014.

**EXECUTED BY :-** DENDUKURI ANNA PURNA W/O. NARISIMHARAJU, Aged about 58, Residing at : D.No. 16/2/754/A/74, Agricultural Colony, Dilshuk Nagar, Hyderabad., [Pan No. BHOPD6929D] (Hereinafter called the Vendor) which term shall unless repugnant to the context mean include her heirs, executors, administrators, legal representatives and assigns.

**INFAVOUR OF:-** M/s. SREE BALAJI MINERALS, Door No. 3/907-1, Y.M.R. Colony, Proddatur Town, Y.S.R. Kadapa District, [Pan No. ABZFS6983J] Represented by its Managing Partner : Syed Masthan Basha S/o. Peeru Mohammad, Aged about 56, Ekunampuram Village, Arivemula Post, Chandrasekhara Puram Mandal, Prakasam District, (Hereinafter called the purchaser) which term shall unless repugnant to the context mean include his heirs, executors, administrators, legal representatives and assigns.

D. అన్నపూర్ణ



1518  
2014



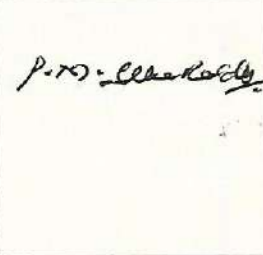

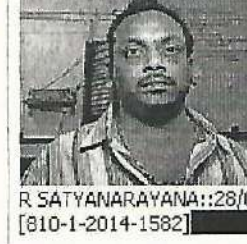

**Presentation Endorsement:**

Presented in the Office of the Joint Sub-Registrar, Kanigiri along with the Photographs & Thumb Impressions as required Under Section 32-A of Registration Act, 1908 and fee of Rs. 4810/- paid between the hours of 2 and 3 on the 28th day of MAR, 2014 by Sri D Annapurna


**Execution admitted by (Details of all Executants/Claimants under Sec 32A):**

SI No	Code	Thumb Impression	Photo	Address	Signature/Ink Thumb Impression
1	CL			M/S SREE BALAJI MINERALS REP BY SYED MASTHAN BASHA S/O. PEERU MOHAMMAD DOOR NO 3/907-1, YMR COLONY, PRODDATUR, REP ADDRESS EKUNAMPURAM VILLAGE, ARIVEMULA POST CS PURAM MANDAL	
2	EX			DENDUKURI ANNAPURNA W/O. NARISIMHA RAJU D NO 16/2/754/A/74, AGRICULTURAL COLONY, DILSHUK NAGAR, HYDERABAD	

**Identified by Witness:**

SI No	Thumb Impression	Photo	Name & Address	Signature
1			P M SHEKHAR REDDY PRODDATUR	
2			R SATYANARAYANA UDAYAGIRI	

28th day of March, 2014

  
Signature of Joint Sub Registrar  
Kanigiri

Bk - 1, CS No 1582/2014 & Doct No  
1518/2014.

Joint Sub Registrar  
Kanigiri

Sheet 1 of 8



Generated On: 28/03/2014 06:00:26 PM





Where as the vendor DENDUKURI ANNAPURNA is the sole and absolute owner of the agriculture land, which is more specifically and clearly delineated in the schedule hereunder (hereinafter called the Schedule Property, Which is acquired by the vendor, by virtue of a registered sale deed, bearing the Document No. 2167/1996 in Book No 1, Volume No 678, Page No's 29 to 32, in Kanigiri Sub-Registrar's Office executed by : Vada Guravaiah & others on 09.10.1996, and a registered Release of Disputed Right deed bearing the Document No. 510/2014, in Kanigiri Sub-Registrar's Office executed by : Vegesna Sathyanarayana Raju on 21.03.2014.

Whereas the vendor has agreed to sell and the purchaser has agreed to purchase the said schedule property admeasuring **Ac. 12.02 Cents of dry land** with all hereditments, easements and appurtenances for a sum of **Rs.9,62,000/- (Rupees Nine Lakhs Sixty Two Thousands Only)** and the purchaser has paid the vendor the complete amount of **Rs.9,62,000/-**

The vendor herewith acknowledges the receipt of the entire consideration of **Rs.9,62,000/-**

Now this deed of sale witnesses as under. The vendor as absolute and beneficial owner hereby grants, transfers and conveys unto the purchaser all that schedule property to hold the same unto and to the use by the purchaser absolutely and for ever.

The vendor hereby covenants with the purchaser that **she** alone is the absolute owner and that the schedule property is free from all encumbrances and public charges and that the schedule property is not subject matter of any attachments, court leins, **her** pendens or any encumbrances what so ever and the purchaser shall calmly and quickly enjoy the schedule property without any let or hindrance by the vendor or anyone claiming under or in trust for him.

The vendor hereby covenants with the purchaser that **she** will at all times indemnify the purchaser at **his** cost against any loss or damage the purchaser may sustain or put to by reason of any failure of breach of the covenants on the part of the vendor herein above contained.

The vendor has this day put the purchaser in physical possession of the schedule property.

The vendor also file all necessary applications for effecting the change of ownership in favour of the purchaser.

ద అన్న పూర్ణ

**Endorsement:**

Description of Fee/Duty	In the Form of					
	Stamp Papers	Challan u/s 41 of IS Act	Cash	Stamp Duty u/s 16 of IS act	DD/BC/ Pay Order	Total
Stamp Duty	100	52810	0		0	52910
Transfer Duty	NA	0	0		0	0
Reg. Fee	NA	4810	0		0	4810
User Charges	NA	105	0		0	105
<b>Total</b>	<b>100</b>	<b>57725</b>	<b>0</b>		<b>0</b>	<b>57825</b>

Rs. 52810/- towards Stamp Duty including T.D under Section 41 of I.S. Act, 1899 and Rs. 4810/- towards Registration Fees on the chargeable value of Rs. 962000/- was paid by the party through Challan/BC/Pay Order No ,1613 dated ,28-MAR-14.

Date

28th day of March,2014

Signature of Registering Officer

Kanigiri

**Certificate of Registration**

Registered as document no. 1518 of 2014 of Book-1 and assigned the identification number 1 - 810 - 1518 - 2014 for Scanning on 28-MAR-14 .

Registering Officer

Kanigiri

(M.Adinarayana Reddy)

Bk - 1, CS No 1582/2014 & Doct No  
1518/2014. Sheet 2 of 8

Joint SubRegistrar  
Kanigiri



Generated On:28/03/2014 06:00:26 PM





**SCHEDULE OF THE PROPERTY**

Agricultural Dry Land Situated at **VATLABYLU** Panchayathi and Revenue Village of Chandrasekhara Puram Mandal, in KANIGIRI Sub - Registration District, Marakapuram Registration District, Prakasam District. Andhra Pradesh, Bounded as :- 1B : Patta No. 306

<b><u>Survey No.</u></b>	<b><u>Full Extent</u></b>	<b><u>Effectuated Extent</u></b>	<b><u>Hectares</u></b>	<b><u>Boundaries</u></b>
24	5.92	5.92	2.39	East - Land of Vegesna Sathyanarayana Raju in S.No. 23/1/ South - 2 nd Item, West - Reserve Forest, North - S.No. 25 Government Land,
21	6.10	6.10	2.47	East - Land of Vegesna Sathyanarayana Raju in S.No. 23/1/ South - S.No. 20 Government Land, West - Reserve Forest, North - 1 st Item,

In above two items admeasuring Ac.12.02 Cents or 4.86 Hectares of dry land with all easement rights.

Pattadar Pass Book No. H - 149406 issued.

D అన్నపూర్ణ



## DECLARATION

I hereby declare that :-

There are no Mango Trees, Coconut Trees, Betal Leaf Gardens, Orange Groves or any such other gardens, that there are no mines or Quarries of Granites or Such Other valuable stones, that there are no machinery, no fish ponds etc., in the lands now being transferred. That in any suppression of facts is noticed at a future date I will be liable to prosecution as per law, besides payment of deficit stamp duty under the Indian stamp Act, Sec. 27 & 64 in the court of law.

This land is not assigned land. This land is not hypothecated to any Government or Government agencies.

## RULE - III STATEMENT

Village Name	Survey No.	Extent	Dry	M.V Per Ac.	Total Value
VATLABYLU	24	Ac. 5.92 Cents	} Dry	Rs. 80,000/-	Rs. 9,62,000/- ✓
	21	Ac. 6.10 Cents			
		Ac. 12.02 Cents			

దలచినట్లు

Witness:-

1. P.M. Sreenivasulu
2. G. Srinivasulu

Draft prepared and got typed by :-

S. S. Srinivasulu

[S.SRIHARI RAO]

Z.L.No. 1/94, R.L.No. 79/2002

PHOTOGRAPHS AND FINGERPRINTS AS PER SECTION 32A OF

REGISTRATION ACT 1908

Sl. No.

Finger Print in  
Black Ink  
(Left Thumb)

Passport size  
Photograph in  
Black & White

Name & Permanent Postal  
Address of Executant /  
Seller / Buyer




**VENDOR**

DENDUKURI ANNAPURNA W/O.  
NARISIMHARAJU, Aged about 58,  
Residing at : D.No. 16/2/754/A/74,  
Agricultural Colony, Dilshuk Nagar,  
Hyderabad.,

**PURCHASER**

M/s. SREE BALAJI MINERALS,  
Door No. 3/907-1, Y.M.R. Colony,  
Proddatur Town, Y.S.R. Kadapa  
District, Represented by its Man-  
aging Partner : Syed Masthan  
Basha S/o. Peeru Mohammad,  
Aged about 56, Ekunampuram Vil-  
lage, Arivemula Post,  
Chandrasekhara Puram Mandal,  
Prakasam District,



Sd. Masthan Basha,

D అన్నపూర్ణ

Witness:-

1. P. N. Sreenivasulu Reddy

2. N. Srinivasulu Reddy



**భారత ప్రభుత్వం**  
GOVERNMENT OF INDIA

సయ్యద్ మస్తాన్ బాషా  
Sayyad Mastan Basha

పుట్టిన తేదీ/DOB 01/01/1959  
పురుషుడు / Male

3634 1256 9137

అధార్ - సామాన్యని హక్కు

**భారత ప్రభుత్వ గుర్తింపు ప్రాధికార సంస్థ**  
Unique Identification Authority of India

చిరునామా: S/O: పీర్ మహ్మద్  
ఏకునాంపురం, ఏకునం పురం, అరేవేముల  
ప్రకాశం, ఆంధ్ర ప్రదేశ్, 523112

Address: S/O: Peer  
Mahmadh, yekunampuram,  
Yekunam Puram, Arivemula,  
Prakasam, Andhra Pradesh,  
523112

3634 1256 9137

**ఆదాయకర విభాగ**  
INCOME TAX DEPARTMENT

**భారత సర్కార్**  
GOVT. OF INDIA

SYED MASTANBASHA  
PEER MOHAMMAD SYED

04/08/1962

Permanent Account Number  
COTPS5873Q

సంతకం  
Signature

*In case this card is lost / found, kindly inform / return to :*  
Income Tax PAN Services Unit, UTITSL  
Plot No: 3, Sector 11, CBD Belapur,  
Navi Mumbai - 400 614.

इस कार्ड के खोने/पाने पर कृपया सूचित करें/वापस करें :  
आयकर पैन सेवा यूनिट - UTITSL  
प्लॉट नं. 3, सेक्टर-11, सी.बी.डी. बेलपुर,  
नवी मुंबई-400 614.

Sd. Mastan Basha

**భారత ప్రభుత్వం**  
GOVERNMENT OF INDIA

దెందుకూరి అన్నపూర్ణ  
Dendukuri Annapurna

పుట్టిన సంవత్సరం / Year of Birth : 1955  
స్త్రీ / Female

2461 4476 0362

అధార్ - సామాన్యని హక్కు

**భారత ప్రభుత్వ గుర్తింపు ప్రాధికార సంస్థ**  
UNIQUE IDENTIFICATION AUTHORITY OF INDIA

చిరునామా:  
W/O దెందుకూరి నరసింహారాజు  
గె.ఎ.ఆర్.ఎ/ఆ/ఆ, ఆ పి.ఆ.ఆ కాలనీ  
ఆ పి.ఆ.ఆ కాలనీ పార్క్,  
గద్దెంనం దిల్సుఖ్ నగర్, రంగారెడ్డి  
రంగారెడ్డి, ఆంధ్ర ప్రదేశ్, 500060

Address :  
W/O Dendukuri Naresimharaju  
16-2-754/A/74, A P A U colony  
A P A U colony park  
gaddiannam dilsukhnagar, Hyderabad  
Rangareddi, Andhra Pradesh, 500060

Aadhaar - Saamanyuni Hakku

D అన్న పూర్ణ



No. 1267/1969 Date 11-12-1969

**FORM - 6**  
(See Rule 18 (4))  
**DRIVING LICENCE**

Name M. Sekhar Reddy

Place of Birth Chennai

Present Address 1267/1969

Signature of Holder [Signature]

No. 1267/1969 Date 11-12-1969

**DRIVING LICENCE**

Is Licensed to drive throughout India  
Vehicles of the following description:

(a) Motor cycle without gear  
(b) Motor cycle with gear  
(c) Light Motor Vehicle  
(d) Truck or Van  
(e) Heavy Motor Vehicle  
(f) Heavy Motor Vehicle with Trailer  
(g) Heavy Motor Vehicle with Trailer  
(h) Heavy Motor Vehicle with Trailer  
(i) A motor vehicle hereunder described

Test Conducted by 1267/1969  
Heavy Vehicle Inspector  
Blood Group B+ve 1267/1969 1267/1969  
BELLURU DT. (A.P.)

**It is to be struck out if inapplicable**

No. 1267/1969 Date 11-12-1969

Is also authorized to drive as a paid employee a motor vehicle other than transport vehicle in cases:

From 1267/1969  
To 1267/1969  
The Licence is then transport vehicle is valid from 1267/1969

Signature and Designation of Licensing Authority 1267/1969  
Date of birth 11-12-1969

स्थायी खाता संख्या / **PERMANENT ACCOUNT NUMBER**  
**AGZPP6881D**

नाम / **NAME**  
**MUNI SEKHAR REDDY PANYAM**

पिता का नाम / **FATHER'S NAME**  
**MUNI REDDY PANYAM**

जन्म तिथि / **DATE OF BIRTH**  
**14-06-1969**

हस्ताक्षर / **SIGNATURE**  
P. M. Sekhar Reddy

मुख्य आयकर अधिकारी, आंध्र प्रदेश  
**Chief Commissioner of Income-tax, Andhra Pradesh**

इस कार्ड के खो / मिल जाने पर कृपया जारी करने वाले अधिकारी को सूचित / वापस कर दें  
मुख्य आयकर आयुक्त,  
आयकर भवन,  
बशीर बाग,  
हैदराबाद - 500 004.

In case this card is lost/found, kindly inform/return to the issuing authority :  
Chief Commissioner of Income-tax,  
Aayakar Bhawan,  
Basheer Bagh,  
Hyderabad - 500 004.

P. M. Sekhar Reddy





(H)

149406

ఆంధ్ర ప్రదేశ్ ప్రభుత్వం  
భూమి రేషన్ కమిషన్ హక్కు పత్రము

పట్టా నెం. 306



CHA

1. పట్టాదారు పేరు, తండ్రి / భర్త పేరు  
చిరునామా : పెండు కూరి చిన్న పూడిగ

2. పెట్టాల్లు కులం / పెట్టాల్లు తెగ  
లేదా వెనుకబడిన తరగతికి చెంది ఉన్నారా : బి. సరశింపూర్లు గు.  
ఉత్తమావ నగర్, ఆగ్రా పట్టణ కూలూరి  
D.No:- 16/2-1754/A/74.  
O.C. ఖైదాబాద్

3. భూములు ఉన్న గ్రామం పేరు : వచ్చా మడులు

4. రెవిన్యూ మండలం : C.S. పూర్తి

5. రెవిన్యూ డివిజను : కరీం నగర్

6. జిల్లా : మహబూబ్ నగర్

7. తొలి నమోదు చేసిన తేది

P. V. C. Subbarao  
గ్రామ పరిపాలనాధికారి II గ్రామీణ రైతు  
గ్రామ పంచాయితీ కార్యదర్శి  
సంతకం. CHANDURASANKHARAPURAM

పట్టాదారుని సంతకం  
లేదా  
బాటన ప్రతి పూర్తి

*[Signature]*  
డివిజనల్ ఆఫీసర్, రైతు భద్రత  
కార్యాలయ భూమి రేషన్ కమిషన్  
Revenue Divisional Office  
KANDUR



శ్రీ సత్యనాథం రెడ్ కాలర్...డి

Generated On:28/03/2014 06:00:26 PM

[illegible]

గత 13 సంవత్సరాలకు సంబంధించిన రిజిస్టరు అయిన రుణాధిభారాల వివరాలు పత్రం నెంబరు	సబ్-రిజిస్ట్రార్ సంతకం, ముద్ర.	విశేషాలు
మౌళిక విలువ రిజిస్టరు ప్రకారం ఎకరం లేదు	7	11
10,000=02	8	డా.సి. 2-167
10,000=02	9	9-10-96 (పత్రం నెంబరు)
10,000=02	10	11
10,000=02	11	12
10,000=02	12	13
10,000=02	13	14
10,000=02	14	15
10,000=02	15	16
10,000=02	16	17
10,000=02	17	18
10,000=02	18	19
10,000=02	19	20
10,000=02	20	21
10,000=02	21	22
10,000=02	22	23
10,000=02	23	24
10,000=02	24	25
10,000=02	25	26
10,000=02	26	27
10,000=02	27	28
10,000=02	28	29
10,000=02	29	30
10,000=02	30	31
10,000=02	31	32
10,000=02	32	33
10,000=02	33	34
10,000=02	34	35
10,000=02	35	36
10,000=02	36	37
10,000=02	37	38
10,000=02	38	39
10,000=02	39	40
10,000=02	40	41
10,000=02	41	42
10,000=02	42	43
10,000=02	43	44
10,000=02	44	45
10,000=02	45	46
10,000=02	46	47
10,000=02	47	48
10,000=02	48	49
10,000=02	49	50
10,000=02	50	51
10,000=02	51	52
10,000=02	52	53
10,000=02	53	54
10,000=02	54	55
10,000=02	55	56
10,000=02	56	57
10,000=02	57	58
10,000=02	58	59
10,000=02	59	60
10,000=02	60	61
10,000=02	61	62
10,000=02	62	63
10,000=02	63	64
10,000=02	64	65
10,000=02	65	66
10,000=02	66	67
10,000=02	67	68
10,000=02	68	69
10,000=02	69	70
10,000=02	70	71
10,000=02	71	72
10,000=02	72	73
10,000=02	73	74
10,000=02	74	75
10,000=02	75	76
10,000=02	76	77
10,000=02	77	78
10,000=02	78	79
10,000=02	79	80
10,000=02	80	81
10,000=02	81	82
10,000=02	82	83
10,000=02	83	84
10,000=02	84	85
10,000=02	85	86
10,000=02	86	87
10,000=02	87	88
10,000=02	88	89
10,000=02	89	90
10,000=02	90	91
10,000=02	91	92
10,000=02	92	93
10,000=02	93	94
10,000=02	94	95
10,000=02	95	96
10,000=02	96	97
10,000=02	97	98
10,000=02	98	99
10,000=02	99	100





ఆంధ్రప్రదేశ్ ఆంధ్ర ప్రదేశ్ ANDHRA PRADESH  
 17/95  
 Date: 30.12.2013  
 Sold to: M/s Sree Balaji Minerals Proddatur  
 Managing Partner Syed Masthan Basha  
 Peeru Mohammad Ekunampuram

AW 367608  
 N. SRINIVASULU  
 Licensed Stamp Vendor  
 L.No. 08-810-002/1997, R.L.No. 08-810-008/2014  
 SUB-REGISTRAR OFFICE ; KANIGIRI  
 Cell : 9440252066

**SALE DEED FOR Rs.2,72,700/-**  
**Market Value Rs.4,32,000/-**

This deed of sale made at Kanigiri on this 30<sup>TH</sup> day of **DECEMBER, 2013.**

**EXECUTED BY :-** PADARTHI GANGARATHNAM W/O. VENKATA SUBBARAO, Aged about 56, Residing at : Thuthavari Street, Eluru Nagaram, Eluru Mandalam, West Godavari District, Andhra Pradesh., (Hereinafter called the Vendor) which term shall unless repugnant to the context mean include her heirs, executors, administrators, legal representatives and assigns.

**IN FAVOUR OF :-** M/s. SREE BALAJI MINERALS, Door No. 3/907-1, Y.M.R. Colony, Proddatur Town, Y.S.R. Kadapa District, Represented by its Managing Partner : Syed Masthan Basha S/o. Peeru Mohammad, Aged about 56, Ekunampuram Village, Arivemula Post, Chandrasekhara Puzam Mandal, Prakasam District, (Hereinafter called the purchaser) which term shall unless repugnant to the context mean include his heirs, executors, administrators, legal representatives and assigns.

17/10/2014



Book - 1 CS Number 4204 of 2013 of SRO, Kanigiri

Regular document number 4149 of year 2013

Signature of Joint SubRegistrar  
Kanigiri

Sheet 1 of 5 Sheets







**Presentation Endorsement:**

Presented in the Office of the Sub-Registrar, Kanigiri along with the Photographs & Thumb Impressions as required Under Section 32-A of Registration Act, 1908 and fee of Rs. 21.60/- paid between the hours of 2 and 3 on the 30th day of DEC, 2013 by Sri Padarthi Gangarathnam

**Execution admitted by (Details of all Executants/Claimants of Sec.32A):**

Sl No	Code	Thumb Impression	Photo	Address	Signature/Thumb Impression
1	EX		 [810-1-2013-4204]PADARTHI GANGARATHNAM	PADARTHI GANGARATHNAM THUTHAVARI STREET, ELURU NAGAR, ELURU MANDAL, WEST GODAVARI DIST.	
2	CL		 [810-1-2013-4204]SYED MASTHAN BASHA	SYED MASTHAN BASHA(R)/M/S SREE BALAJI MINERALS PRODDUTURU EDUNAMPURAM, ARIVEMULA POST, C.S.PURAM MANDAL	

**Identified By Witness:**

Sl No	Thumb Impression	Photo	Name & Address	Signature
1		 [810-1-2013-4204]D SUDHAKAR REDDY	D SUDHAKAR REDDY KRISHA REDDY PALLI	
2		 [810-1-2013-4204]R SATYANARAYANA	R SATYANARAYANA UDAIGIRI	

30th day of December, 2013

Signature of Joint SubRegistrar  
Kanigiri



Where as the vendor PADARTHI GANGARATHNAM is the sole and absolute owner of the agriculture land, which is more specifically and clearly delineated in the schedule hereunder (hereinafter called the Schedule Property, Which is acquired by the vendor, by virtue of a registered sale deed, bearing the Document No. 9438/2005 in Kanigiri Sub-Registrar's Office executed by : Gangineni Prameela G.P.A Agent on behalf of Markam Venkatramaiah, on 29.12.2005.

Whereas the vendor has agreed to sell and the purchaser has agreed to purchase the said schedule property admeasuring **Ac. 5.40 Cents of dry land** with all hereditments, easements and appurtenances for a sum of **Rs.2,72,700/- (Rupees Two Lakhs Seventy Two Thousand Seven hundred Only)** and the purchaser has paid the vendor an amount of **Rs. 2,17,000/- by Cheque NO. 002356 of AXIS Bank, Proddatur on 30.12.2013, and the remaining Balance Rs. 55,700/-** the purchaser has paid the vendor by way of cash.

The vendor herewith acknowledges the receipt of the entire consideration of **Rs.2,72,700/-**

Now this deed of sale witnesses as under. The vendor as absolute and beneficial owner hereby grants, transfers and conveys unto the purchaser all that schedule property to hold the same unto and to the use by the purchaser absolutely and for ever.

The vendor hereby covenants with the purchaser that **she** alone is the absolute owner and that the schedule property is free from all encumbrances and public charges and that the schedule property is not subject matter of any attachments, court leins, **her** pendens or any encumbrances what so ever and the purchaser shall calmly and quickly enjoy the schedule property without any let or hindrance by the vendor or anyone claiming under or in trust for him.

The vendor hereby covenants with the purchaser that **she** will at all times indemnify the purchaser at **his** cost against any loss or damage the purchaser may sustain or put to by reason of any failure of breach of the covenants on the part of the vendor herein above contained.

The vendor has this day put the purchaser in physical possession of the schedule property.

The vendor also file all necessary applications for effecting the change of ownership in favour of the purchaser.

#### SCHEDULE OF THE PROPERTY

Agricultural Dry Land Situated at VATLABYLU Panchayathi and Revenue Village of Chandrasekhara Puram Mandal, in KANIGIRI Sub - Registration District, Marakapuram Registration District, Prakasam District. Andhra Pradesh, Bounded as :- 1B : Patta No. 303,

<u>Survey No.</u>	<u>Full Extent</u>	<u>Effected Extent</u>	<u>Hectares</u>
318	20.90	5.40	2.19

#### Boundaries

- East - Land in Survey No.11 of Government Land.
- South - Land in Survey No.11 of Government Land.
- West - The Land which is sold by me today to M/s. SREE SHIRDI SAI MINERALS,, Proddatur,
- North - Land in Survey No.16 of Government Land.

Pattadar Pass Book No. H- 148950 issued.

P. Nandeeswaro

Book - 1 CS Number 4204 of 2013 of SRO, Kanigiri

Regular document number 4149 of year 2013

Sheet 2 of 5 Sheets

Signature of Joint Sub Registrar  
Kanigiri

**Endorsement:**

Description of Fee/Duty	In the Form of					
	Stamp Papers	Challan u/s 41 of I.S Act	Cash	Stamp Duty u/s 16 of I. act	DD/BC/ Pay Order	Total
Stamp Duty	100	23660	0		0	23760
Transfer Duty	NA	0	0		0	0
Reg. Fee	NA	2160	0		0	2160
User Charges	NA	105	0		0	105
Total	100	25925	0		0	26025

Rs. 23660/- towards Stamp Duty including T.D under Section 41 of I.S. Act, 1899 and Rs. 2160/- towards Registration Fees on the chargeable value of Rs. 432000/- was paid by the party through Challan/BC/Pay Order No ,24 dated ,30-DEC-13.

Date

30th day of December ,2013

Signature of Registering Officer  
Kanigiri



Registered as document No. 4149 2013  
S.E. 1935 of book 1 and assigned  
the Identification No. 4149 /810/2013

Date 30/12/13

Registering Officer



### DECLARATION

I hereby declare that :-

There are no Mango Trees, Coconut Trees, Betal Leaf Gardens, Orange Groves or any such other gardens, that there are no mines or Quarries of Granites or Such Other valuable stones, that there are no machinery, no fish ponds etc., in the lands now being transferred. That in any suppression of facts is noticed at a future date I will be liable to prosecution as per law, besides payment of deficit stamp duty under the Indian stamp Act, Sec. 27 & 64 in the court of law.

This land is not assigned land. This land is not hypothecated to any Government or Government agencies.

### RULE – III STATEMENT

Village Name	Survey No.	Extent	Dry	M.V Per Ac.	Total Value
VATLABYLU	318	Ac. 5.40 Cents	Dry	Rs. 80,000/-	Rs. 4,32,000/-
					consideration : <u>Rs.2,72,700/-</u>

P. Hombale 20

Witness:-

1. D. Sundhar Reddy
2. A. S. Reddy

Draft prepared and got typed by :-

Sull

[S.SRIHARI RAO]

Z.L.No. 1/94, R.L.No. 79/2002

PHOTOGRAPHS AND FINGERPRINTS AS PER SECTION 32A OF  
REGISTRATION ACT 1908

Sl. No.

Finger Print in  
Black Ink  
(Left Thumb)

Passport size  
Photograph in  
Black & White

Name & Permanent Postal  
Address of Executant /  
Seller / Buyer



**VENDOR**

PADARTHI GANGARATHNAM W/  
O. VENKATA SUBBA RAO, Aged  
about 56, Residing at : Thuthavari  
Street, Eluru Nagaram, Eluru  
Mandalam, West Godavari District,  
Andhra Pradesh.

**PURCHASER**

M/s. SREE BALAJI MINERALS,  
Door No. 3/907-1, Y.M.R. Colony,  
Proddatur Town, Y.S.R.Kadapa  
District, Represented by its Man-  
aging Partner : Syed Masthan  
Basha S/o. Peeru Mohammad,  
Aged about 56, Ekunampuram Vil-  
lage, Arivemula Post,  
Chandrashekhara Puram Mandal,  
Prakasam District,



Sd. Masthan Basha

P. 10/10/2020

Witness:-


1. D. Sankar Reddy  
2. A. Sanyal





64 / 287





தா 9.10.1996 விட.

ప్రకాశంబుల్లా, చంద్రకాభకపురం మండలం, చెన్నై ప్రాంతం  
పత్తెగారు పోయ్దు మరియగు మని వాసం వసవ నుయం వా  
డా చెన్నైయగు ముక్కు గురవయ్య 2. యా గురవయ్య ముక్కు  
తెంకటికొరకెడ్డి 3. యా తెంకటికొరకెడ్డి ముక్కు మనగివోర  
కెడ్డి కెనువారలము వారింబు యిచ్చినది.

1. వాడ గురవయ్య  
నిభావి.

2. V. ventralis

3. V. Mawber Bell



137/347/96

2167  
96

300 19...  
50 2167...  
9...  
...ఈ కారితప్ప వరుస నెలల్లో...

జి.వై. సవరించుట.



1996...నం... 9... తది

19...నం... 17... తది

దగలు... గంటల మధ్య పామారు అయి  
ఉప రైటింగ్ సవరించుట అవసరం దాఖలు  
చేసి రుసుము రూ... 21.00 చెల్లించినది.

శ్రీ వాడ శ్రీ శంకరాచారి

ప్రాసేయిచ్చినట్లు ఒప్పకొన్నది

విడమ బ్రాటన వ్రేలు

శ్రీ వాడ శ్రీ శంకరాచారి శాస్త్రి, శ్రీ శంకరాచారి శాస్త్రి  
శ్రీ శంకరాచారి శాస్త్రి

విడమ బ్రాటన వ్రేలు

V. Manohar Reddy

శ్రీ వాడ శ్రీ శంకరాచారి V.A.O  
శ్రీ శంకరాచారి శాస్త్రి

విడమ బ్రాటన వ్రేలు

V. Manohar Reddy శాస్త్రి శ్రీ వాడ శ్రీ శంకరాచారి శాస్త్రి  
శ్రీ శంకరాచారి శాస్త్రి

వివాదానికి

ఈ ముద్రాపాతం తొలగించినట్లు. ప్రతిపక్షం వ్యూహం వై  
సంఖ్య...


ఆలయ వాడ 5/0 చెం-అరెడి. వ్యవసాయం, బాగాలు  
మదల గల

1996...నం... 9... తది

19...నం... 17... తది

జి.వై. సవరించుట.





మా పెద్దల వల్ల సంకలించబడి, వారి చదవనందరం వారసత్వ  
పులియా మాకు సంప్రదించి ఆగాయిదు రూకు జాయింటు  
నకు గా భుక్తుకు కల్గి, మా సారీ దినానుభవము గా వుండొ యా క్రింది  
ఇ డ్యూటీ దాఖలా స్థిరాస్తిని మా వసవసాయ భక్తుల వేరవరించి  
ప్రసాదించి, మేము రు 36100.00 ల రేక్షరములు ముప్పై ఆరు వేల  
రూపాయల వరకూ పాయలకు విక్రయించి, విక్రయ ప్రతి ఫలం రు 36100/-  
ల కాకి ముగా నిత్ర, మాకు యిచ్చినందున పూర్తిగా ముచ్చటనది. ఇ




1 వ ప్రకము 19.96 నంబు 19.18  
 2167.....దస్తావేజు మొత్తము కాగితముల సంఖ్య  
 .....9.....ఈ కాగితపు వరుస సంఖ్య.....  
 డి. వై. సర్వోదయ్యులు.

678  
 29032

1. పుస్తకము 678 / 29032  
 పుస్తకము 1996 నంబు 1918 ర.క. 2167  
 వెలుగుగా చిహ్నము చేయబడినది.  
 1996 నం. 8 డిసెంబరు నెం 10 రోజు  
 1918 ర.క. 8 రోజు నెం 18 రోజు  
 డి. వై. సర్వోదయ్యులు









యోగము దానినా ఆస్తిని యాచారి ను నేను మును, ని సారథి నవలను  
 నాము. శనుకయుండుచునుంబు యే యోగము దానినా ఆస్తిని నివే  
 సంప్రదించున నేకుడదాడు రాంబు పై పాదము కిచ్చునదిగాలు  
 నివేదించుకొనుచును నిచ్చును, నివారములును, నిచ్చు  
 యోగము పంపించుచుండున, నిచ్చును, వినియును దిపము  
 నేకుడల యిచ్చుచుండునాచారి ను నేను మును, ని సారథి నవలను  
 నాము. శనుకయుండుచునుంబు యే యోగము దానినా ఆస్తిని నివే





కావు. ఇట్లున బదాభివా ఆస్తిని గురించి మా వల్లగాని, మా వా  
రమల వల్లగాని, మరియు కనుల వల్లగాని యే శాంతి కగాతా బ  
యస్తింబనము గెట్టెవానిని మా నా కబ్బుల యితి పరిష్కరించి






၇ လွှတ်


- ① ప్రకాశం 'డ' కనగిరి సబ్ 'డ' చంద్రశాసన ప్రకంఠం, వట్ల  
బయట పంబంబం బయట యెరియంబి బొరిన, వట్ల బయట గామం  
బిడిం 120రు వట్ల రాళ్ళు కాగు మెట్ల సరికిం 24రు —






2  
2019 వ ధృవాగ్రాహక పుట్టింపు





30216 య 6:10 నెంట్లక 2.40 కె క్లావిగం ఫ్లూనెంబ  
రు భూవి కుట్ల కెండు నెంట్లక 2.40 కె క్లావిగం ఫ్లూనెంబ  
య 12:02 నెంట్లక 4.06 కె క్లావిగం ఫ్లూనెంబ





గట్లు, కత్తిరా సరయూ బోయిలు వోలయూ విడియంబు బాగాను  
నకా మేము, నీ సారవన పరవ పుత్రుని  
(పుడని, బరీ బెనియి సంకకు బాగా పుత్రుని





3157  
9.10.96  
అంకురితం కృష్ణ కృష్ణం నరసింహ రూపాయ ద్వారా  
B. Venkateswara Rao పంపు వెండరు, సామూద్ర  
డిక్టరేషన్

- 1) పట్టాదారు పాస్ పుస్తకము ఇచ్చి పుండలేదు.
- 2) ఈ ఆస్తి అర్జివెన్స్ నెం 2/77రులో సిపిడించబడిన అసైన్ మెంటు ఆస్తి కాదు.
- 3) షెడ్యూలు దాఖలా ఆస్తిని సర్కారు వారికిగాని వారి ఏజన్సీలకుగాని, తనఖా పెట్టియుండలేదు.
- 4) షెడ్యూలు దాఖలా ఆస్తిలో ఎలాంటి కట్టడములులేవు అందుకు బిన్నముగా పున్నయెడల ఇండియన్ స్టాంపు చట్టము సెక్షన్ 27 మరియు 64రు క్రింద డిపార్టుమెంటువారు జరిపెడి చర్యలకు బద్ధులమై పుండగల
- 5) షెడ్యూలు దాఖలా ఆస్తిలో మామిడి, కొబ్బరి, బిత్తాయి, తమలపాకు వగైరా తోటకుగాని, ఎలువైన ఖనిజములు గాని లేక గ్రానైట్, రాగి గనులు వగైరాగాని, మెషినరీగాని, చేపల చెరువులు మొదలగునవి లేవని యిందు మూలముగా ప్రకటించుచున్నా ను ఇకముందు ఏవైన అట్టి వాస్తవిక విషయములను ఈ దస్తావేజునందు కప్పిపుచ్చినట్లు కనుగొనబడినయెడల డిపార్టుమెంటువారు పై జరిపెడి చర్యలకు నేను బద్ధు లై అంగీకరించుచూ తరుగు సుంకము చెల్లించుటకు నేను తాత్యత వహించగలవా నను

RULE - 3 ; STATEMENT

గ్రామం	సర్వే నెం./ వాక్ నెం, ప్లో నెం.	విస్తీర్ణం	మొట్ట/మాణాబి స్థలం	మార్కెట్ విలువ ఎకరం/చ.గ.	దస్తావేజు నిలువ
వల్లబయల	24	5.92	మెట్టి	3000/-	36100/-
	21	6.10			
		12.02			

అంకురితం సాక్షు ల:..  
1. V. Venkateswara Rao  
2. V. Venkateswara Rao

1. వాచ్ మెన్ గుర్రం  
నకుం  
2. V. Venkateswara Rao  
3. V. Manohar Reddy





30.4607 रु 500/- చంపాట. లక్ష్మీ వ/ం చంద్ర కేశర్ (హైదరాబాదు)  
9-10-96

P. S. S. Kishore  
P. S. S. KISHORE  
L.T.C. S.V. PAMUB

రూ 23300:00 ల దత్తరకు లా యి రత్తె మాటు పొం  
మాటు వంరలూ శాయ లకు స్థిరాస్తి విక్రయందస్తా  
బాడ.

తా 9-10-1996 వీస

హైదరాబాదు నగరకు యి, ఇరె ఘోస్ నగర్, గ్రె కల్లరత్  
తాంసి దారు 30/6/2/754/11/74 రు నివాసం భక్త శాష్  
7 చంపాట చంద్రకాటక గారి భర్త లక్ష్మీ గారికి.

ప్రకాశంబల్లా, చంద్రకాటక ప్రరం మండుం, రియస్టరారిగా  
రిపల్లి(90) మరియూ గామ నివాసం వరవశాయం గంధతా  
నయస్ కుమాట్ట బ్రెయపురెట్టి వాణింబు యిబ్బనది.  
నాపెద్దల వల్ల సంచా రించు బది, వారి యరనం యరం వారసత్వ  
పురియస్ నాకు సంత్రుయంబు ఆం గామ య నాకు కుక్కుకర్తి  
శం ఘోస్ నగర్ వీరేశ్వర్.



1018 5. 18 18





30.4608    रु 500/-    చంపాట. లక్ష్మీ వ/ం చంద్రశేఖర్    (ప్రాధరాబాదు)  
 9-10-96

P. S. S. Kishore  
**P. S. S. KISHORE**  
**L.T.C. S.V, PAMUB**

నా సాక్షిగానుభవము గలిగివున్నవాడైతే ఏ యాదాభిలా  
 సితాస్తిని నాకు యింట్లోనుండి తీసుకొనిపోవును నాకు  
 రు 23300:00 యింట్లోనుండి తీసుకొనిపోవును నాకు  
 యింట్లోనుండి తీసుకొనిపోవును నాకు యింట్లోనుండి  
 తీసుకొనిపోవును నాకు యింట్లోనుండి తీసుకొనిపోవును  
 రు 23300:00 యింట్లోనుండి తీసుకొనిపోవును నాకు  
 తీసుకొనిపోవును నాకు యింట్లోనుండి తీసుకొనిపోవును  
 నాకు నా సాక్షిగానుభవము గలిగివున్నవాడైతే ఏ యాదాభిలా  
 సితాస్తిని నాకు యింట్లోనుండి తీసుకొనిపోవును నాకు  
 యింట్లోనుండి తీసుకొనిపోవును నాకు యింట్లోనుండి  
 తీసుకొనిపోవును నాకు యింట్లోనుండి తీసుకొనిపోవును



1 పుస్తకము 1946...సంపు 19...  
 2462...దస్తావేజు మొత్తము కాగితముల సంఖ్య  
 7...ఈ కాగితపు వరుస సంఖ్య...

*[Handwritten signature]*  
 డి. వై. వత్సావర్ధన్.



P. S. S. KISHORE  
 P. C. S. V. RAMU

*[Faint handwritten text in Telugu script, likely bleed-through from the reverse side of the page.]*









20. 4610  
 9-10-96

రు 500/- చంపాట. లక్ష్మీ వ/ం చంద్రకేశిర్ (మైదరాబాదు)

P. S. S. Kishore  
 P. S. S. KISHORE  
 L.T.C. S.V. PAMUR

నిది నానిది అంతుల అగ్రిత పరి పూరించి ని విత్తయం నామ స్థిర  
 పరిచనం వా ఉను. అది నానిది అన సా మాకు నాకు ముగి  
 వామం అం అం అం న స్థిరాస్తి విత్తయం రస్తా వాను.

వై. పూరి

ప్రకాశం టి' కనిగిరి సబ్ టి' లం (రైతావర పురం మం టం),





नं०. 4611 रु 500/- चंदाबा. पक्षी ५० चंद्रशेखर (श्रीधराबाद)  
9-10-96

P. S. S. Kishore  
P. S. S. KISHORE  
L.T.C. S.V. PAMUB

चेन्नई प्रशासकीय पत्रे वंगलाल लाल यादव या, चेन्नई प्रशासकीय  
पत्रे वंगलाल लाल या ३० ११६५ पत्रे वंगलाल लाल या





70. 4612

9-10-96

₹ 75/ పంపాట. పశ్చిమ వంశ కేశిర్ ( పాదరంజాను )

P. S. S. Kishore

P. S. S. KISHORE

L.T.C. S.V. PAMUB



సరికొంత 33 రూపాయ 7:74 పెంట్ల కుక 3:13 కెక్టర్ గుంపురా  
 3000 రూపాయల పాపాట దాల్లు, గట్లు, కత్తెరా సమయాని పెంట్ల  
 చితురలనూ వీక్షించుంబు యాతాను నకా నాకు, నీ సాంధ్యనపరక  
 ఉత్తేనతి.  
 ప్రభు, బరిపానిని సంకమల చాయ ఉత్తేనతి.





నం. 4613 రు. చంపాడు. పడ్డె వ/ం చంద్రశేఖర్ (పాదరా బాదు)  
 9-10-96 P. S. S. Kishore  
 డిక్టరేషన్ M. G. S. V. PAMUR

- 1) పట్టాదారు పాస్ పుస్తకము ఇచ్చి వుండలేదు.
- 2) ఈ అస్తి అర్జివెన్స్ నెం 2/77రులో పేడించబడిన అసైన్మెంటు అస్తి కాదు.
- 3) షెడ్యూలు దాఖలా అస్తిని సర్కారు వారికిగాని వారి ఏజన్సీలకుగాని, తనఖా పెట్టియుండలేదు.
- 4) షెడ్యూలు దాఖలా అస్తిలో ఎలాంటి కట్టడములులేవు అందుకు బిన్నముగా వున్నయెడల ఇండియన్ స్టాంపుచట్టము సెక్షన్ 27 మరియు 64రు క్రింద డిపార్టుమెంటువారు జరిపెడి చర్యలకు బద్ధులమై వుండగల
- 5) షెడ్యూలు దాఖలా అస్తిలో మామిడి, కొబ్బరి, బత్తాయి, తమలపాకు వగైరా తోటకుగాని, విలువైన ఖనిజములు గాని లేక గ్రానైట్, రాగి గనులు వగైరాగాని, మెషిన్లగాని, చేపల చెరువులు మొదలగునవి లేవని యిండు మూలముగా ప్రకటించుచున్నాను ఇకముందు ఏవైన అట్టి వాస్తవిక విషయములను ఈ దస్తావేజునందు తప్పిపుచ్చినట్లు కనుగొనబడినయెడల డిపార్టుమెంటువారు నా పై జరిపెడి చర్యలకు నాను బద్ధులమై అంగీకరించుచూ తరుగు సుంకము చెల్లించుటకు నాను భాధ్యత వహించగలవా డను.

### RULE - 3 ; STATEMENT

గ్రామం	సర్వే నెం./ వార్డు నెం., పోస్ట్ నెం.	విస్తీర్ణం	మొట్ట/మాగాని స్థలం	మార్కెట్ విలువ ఎకరం/చ.గ.	దస్తావేజు విలువ
చెన్నై నాయు ని పట్టె	33	7.74	మొట్ట	3000/-	23300/-

యందుకు సాక్షులు

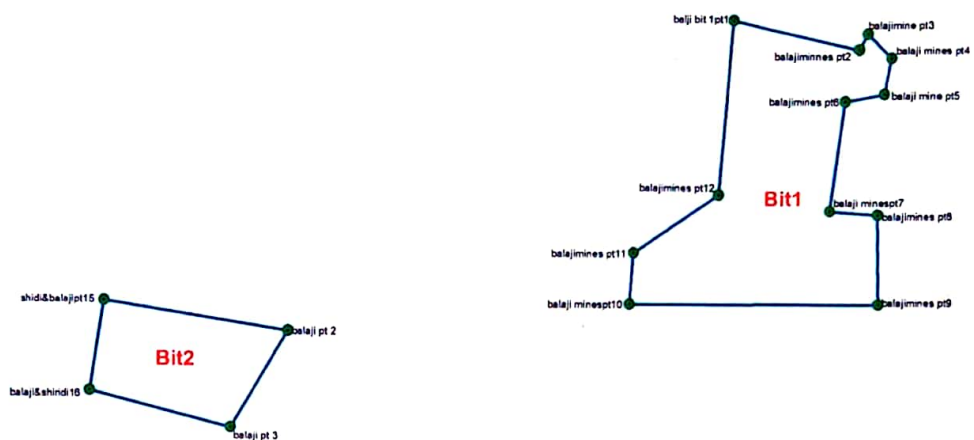
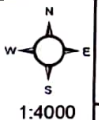
1. *Vasanthakumari*

2. *Vasanthakumari*

శంకరు దాస శ్రీకృష్ణ



**CA Land DGPS Drawing of M/s. balaji Minerals in Syno:21,24,318/2 of V.Bayalu(V),C.S.Puram(M), Kanigiri(Tq),Prakasam(D),Andhra Pradesh State.**



S no	Name	Easting	Northing	Elevation	Latitude	Longitude
<b>Bit1 Points</b>						
1	balaji mine pt5	298352.802983	1673841.938030	274.185	15.13248662	79.12347363
2	balaji mines pt4	298359.987081	1673880.137740	274.390	15.13283236	79.12353742
3	balaji minespt10	298083.275250	1673616.010170	278.574	15.13042424	79.12098437
4	balaji minespt7	298296.942419	1673716.792240	275.703	15.13135145	79.12296395
5	balajimine pt3	298334.292143	1673906.017080	272.908	15.13306422	79.12329634
6	balajimines pt11	298087.214656	1673670.663160	279.179	15.13091840	79.12101667
7	balajimines pt12	298177.612918	1673733.638790	278.162	15.13149446	79.12185257
8	balajimines pt6	298311.810219	1673833.881170	273.970	15.13241065	79.12309294
9	balajimines pt2	298325.831305	1673889.514570	273.334	15.13291445	79.12321895
10	balaji bit 1pt1	298191.713311	1673921.281850	279.634	15.13319113	79.12196879
11	balajimines pt9	298350.607080	1673616.571520	275.379	15.13044998	79.12347114
12	balajimines pt8	298348.114631	1673712.848020	275.055	15.13131977	79.12344029
<b>Bit2 Points</b>						
1	balaji pt 2	297714.425672	1673586.004310	287.019	15.13012453	79.11755562
2	balaji pt 3	297653.840098	1673481.389290	283.734	15.12917451	79.11700039
3	shidi&balajipt15	297517.225482	1673616.740760	286.846	15.13038698	79.11571875
4	balaji&shirdi16	297502.186435	1673520.061290	287.310	15.12951219	79.11558658

S no	Name	Surveyed Area(Ha)
1	Bit1	5.11
2	Bit2	1.89
<b>Total</b>		<b>7.00</b>

<b>Legend</b>	
<span style="color: green;">●</span>	DGPS Points
<span style="border: 1px solid blue; display: inline-block; width: 20px; height: 10px;"></span>	Surveyed Area

The DGPS/GNSS/ETS data is only verified, the absolute location of Points shall be verified by the concerned field officer.

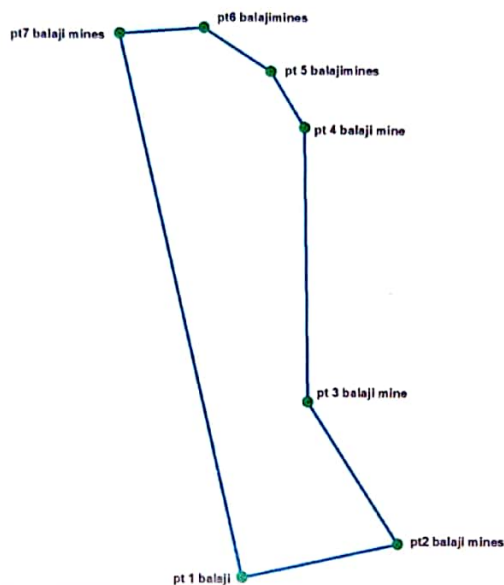
*ch. beep*  
Forest Range Officer (GIS)  
Off. P. Chief Conservator of Forests (A.P.)  
Aranya Bhavan, Santhosha, Hyd-4.

*Country signed*  
*22/05/2020*

**DIVISIONAL FOREST OFFICE**  
**GUDIALUR**


**Managing Partner**





Surveyed Area	3.23 Ha
---------------	---------

S no	Name	Easting	Northing	Elevation	Latitude	Longitude
1	pt 1 balaji	299771 509710	1676142 048050	253.385	15.15338038	79.13648923
2	pt 3 balaji mine	299815 691529	1676260 272590	257.014	15.15445209	79.13689091
3	pt 4 balaji mine	299813 598737	1676441 689000	262.531	15.15609126	79.13685709
4	pt 5 balajimines	299790 933930	1676478 929010	267.004	15.15642603	79.13664328
5	pt2 balaji mines	299876 381253	1676165 471660	256.973	15.15360010	79.13746303
6	pt6 balajimines	299746 068478	1676508 047850	270.823	15.15668931	79.13662354
7	pt7 balaji mines	299689 344966	1676504 071380	271.286	15.15658492	79.13696153

 DGPS Points  
 Surveyed Area

Ch. Deepa  
Forest Range Officer (GIS)  
Off. Ptl. Chief Conservator of Forests (A.P.)  
Aranya Bhavan, Safiabag, Hyd-1.

The DGPS/GNSS/ETS data is only verified, the absolute location of Points shall be verified by the concerned field officer.

For Sree Balaji Minerals

05/37.7 Manchester Bldg 225 300 Meters  
Managing Partner. FR 50 E

DIVISIONAL FOREST OFFICE  
GIDDALUR