




मध्य प्रदेश कम्प्यूटरीकृत भू-अभिलेख
खसरा

प्रारूप एक (नियम 6 देखिए)

मध्य प्रदेश भू-राजस्व संहिता (भू-सर्वेक्षण तथा भू-अभिलेख) नियम, 2020



CLR No. : 11047029538

ग्राम: खुरसीटोला			पटवारी इल्का: हिरिया		तहसील: परसनाडा				जिला: बालाघाट		वर्ष: 2022-2023
भूमि के भाग की गिनिक आईडी	भूमि के भाग का प्रकार (सर्वेक्षण संख्याक/इलेक्ट्रिक संख्याक)	भू-खुपट संख्याक (इलेक्ट्रिक की टशा में)	1. क्षेत्रफल (हेक्टेयर/वांगी मीटर में) 2. भूमि उपयोग जिसके लिए निर्धारण किया गया है 3. भू-राजस्व/भू-भाटक (रु. में)	1. भूमिस्वामी का नाम, उसकी माता/पिता का नाम तथा निवास का पता 2. मासकीय भूमि	प्रत्येक भूमि स्वामी का अंश	1. सरकारी पट्टेदार का नाम, उसकी माता/पिता/पति का नाम तथा निवास का पता 2. पट्टे की अवधि 3. पट्टे के अधीन क्षेत्र	नीरबी कृषक (यदि कोई हो) का नाम, उसकी माता/पिता/पति का नाम तथा निवास का पता	भूमि पर विलग्न तथा प्रभार 1. बंधक 2. कृषिबधक 3. पू-अर्जन प्रक्रियाधीन	फसल के ब्यौरे	फसल के अधीन क्षेत्रफल	1. भूमि के सिंचाई संबंधी प्राप्ति 2. भूमि पर संरचना/वृक्ष 3. अन्य अधियक्तियाँ 4. वर्ष के दौरान कॉलम संख्या (1) से (9) तक में प्रविष्टियों में सुधार के आदेश
1	2	3	4	5	6	7	8	9	10	11	12
100782 0371	6/3 (S)	null	0.6230 हेक्टेयर कृषि रु.0.35	सुनील जैन पुत्र ब्रजलाल जैन पता जुहू मुंबई शहर महाराष्ट्र भूमि स्वामी	1						तहसीलदार द्वारा प्र. क्र.0022/ब-121/2022-23 एवं आदेश दिनांक29/11/2022के अनुसार दिनांक 08/12/2022 को खसरा टिप्पणी में परिवर्तन दर्ज। सतकटा जंगल खरीदी से सं.क्र. 10 आ.दि. 24/06/15।0.623 हेक्ट. भूमि पडत है। रा.प्र.क्र. 0022/ब-121/2022-23 के तहत छोटे झाड़ का जंगल एवं सतकटा जंगल को विलोपित किया गया तथा प्रजातिवार वृक्ष सरई-31, लैंडिया-36, साजा-23, धावड़ा-9, महुआ-9, सेमर-4 दर्ज
100782 3813	6/4 (S)	null	1.2140 हेक्टेयर कृषि रु.0.00	सुनील जैन पुत्र ब्रजलाल जैन पता जुहू मुंबई शहर महाराष्ट्र भूमि स्वामी	1						तहसीलदार द्वारा प्र. क्र.0022/ब-121/2022-23 एवं आदेश दिनांक29/11/2022के अनुसार दिनांक 08/12/2022 को खसरा टिप्पणी में परिवर्तन दर्ज। सतकटा जंगल। खरीदी से सं.क्र. 11 आ.दि. 24/06/15।1.214 हेक्ट. भूमि पडत है। रा.प्र.क्र. 0022/ब-121/2022-23 के तहत छोटे झाड़ का जंगल एवं सतकटा जंगल को विलोपित किया गया तथा प्रजातिवार वृक्ष लैंडिया-26, सरई-9, साजा-6, धावड़ा-9, महुआ-9, आम-4, मवाई-7, सेमर-4 दर्ज






मध्य प्रदेश कम्प्यूटरीकृत भू-अभिलेख

खसरा


प्रारूप एक (नियम 6 देखिए)

मध्य प्रदेश भू-राजस्व संहिता (भू-सर्वेक्षण तथा भू-अभिलेख) नियम, 2020



CLR No. : 11047029538


ग्राम: खुर्सीटोल			पटवारी हल्का: क्षिरिया			तहसील: परसवाड़ा			जिला: बालाघाट		वर्ष: 2022-2023
भूमि के भाग की यूनिक आईडी	भूमि के भाग का प्रकार (सर्वेक्षण संख्याक /हलक संख्याक)	भू-खण्ड संख्याक (हलक की दशा में)	1. क्षेत्रफल (हेक्टेयर/वर्ग मीटर में) 2. भूमि उपयोग जिसके लिए निर्धारण किया गया है 3. भू-राजस्व/भू-भाटक (रु. में)	1. भूमिस्वामी का नाम, उसकी माता/पिता / पति का नाम तथा निवास का पता 2. शासकीय भूमि	प्रत्येक भूमि स्वामी का अंश	1. सरकारी पट्टेदार का नाम, उसकी माता/पिता/पति का नाम तथा निवास का पता 2. पट्टे की अवधि 3. पट्टे के अधीन क्षेत्र	नौलखी कृषक (यदि कोई हो) का नाम, उसकी माता/पिता/पति का नाम तथा निवास का पता	भूमि पर विज्ञान तथा प्रभार 1. बंधक 2. दृष्टिबधक 3. भू-अर्जन प्रक्रियाधीन	फसल के बारे में		1. भूमि के सिंचाई संबंधी प्राप्ति 2. भूमि पर संरचना /वृक्ष 3. अन्य अभियुक्तियाँ 4. वर्ष के दौरान कॉलम संख्या (1) से (9) तक में प्रविष्टियों में सुधार के आदेश
									फसल 1. खरीफ 2. रबी 3. जायद 4. अन्य	फसल के अधीन क्षेत्रफल	
1	2	3	4	5	6	7	8	9	10	11	12
100782 4555	6/5 (S)	null	1.4160 हेक्टेयर कृषि रु.0.00	सुनील जैन पुत्र ब्रजलाल जैन पता जुहू मुंबई शहर महाराष्ट्र भूमि स्वामी	1						तहसीलदार द्वारा प्र. क्र.0022/ब-121/2022-23 एवं आदेश दिनांक29/11/2022के अनुसार दिनांक 08/12/2022 को खसरा टिप्पणी में परिवर्तन दर्ज सतकठा जंगल। खरीदी से सं.क्र. 09 आ.दि. 24/06/15 1.416 हेक्टर. भूमि पडत है। न्यायालय तहसीलदार परसवाड़ा के रा.प्र.क्र. 0022/ब-929/2022-23 आदेश दिनांक 29/11/2022 के तहत छोटे झाड़ का जंगल एवं सतकठा जंगल को विलोपित किया गया एवं प्रजातिवार वृक्षों की संख्या साजा-21, मुहुआ-24, लेंडिया-44, घावड़ा-4, सरई-4, पीपल-1, कसई-9 दर्ज





मध्य प्रदेश कम्प्यूटरीकृत भू-अभिलेख
खसरा

प्रारूप एक (नियम 6 देखिए)
मध्य प्रदेश भू-राजस्व संहिता (भू-सर्वेक्षण तथा भू-अभिलेख) नियम, 2020



CLR No. : 11047029538

ग्राम: खुरसीटोला			पटवारी हल्का: सिरिया		तहसील: परसवाड़ा				जिला: बालाघाट		वर्ष: 2022-2023
भूमि के भाग की यूनिक आईडी	भूमि के भाग का प्रकार (सर्वेक्षण संख्याक/हलकी संख्याक)	पू-खण्ड संख्याक (हलकी की दशा में)	1. क्षेत्रफल (हेक्टेयर/वर्ग मीटर में) 2. भूमि उपयोग जिसके लिए निर्धारण किया गया है 3. पू-राजस्व/पू-पाटक (रु. में)	1. भूमिस्वामी का नाम, उसकी माता/पिता का नाम तथा निवास का पता 2. शासकीय भूमि	प्रत्येक भूमि स्वामी का अंश	1. सरकारी पट्टेदार का नाम, उसकी माता/पिता/पति का नाम तथा निवास का पता 2. एड्डे की अवधि 3. एड्डे के अधीन क्षेत्र	मौखी कृषक (यदि कोई हो) का नाम, उसकी माता/पिता/पति का नाम तथा निवास का पता	भूमि पर विलुप्त तथा प्रभार 1. बंधक 2. दृष्टिबधक 3. पू-अर्जन प्रतिव्याधीन	फसल के ब्यारे		1. भूमि के सिंचाई संबंधी प्रास्थिति 2. भूमि पर संरचना/वृक्ष 3. अन्य अभियुक्तियाँ 4. वर्ष के दौरान कॉलम संख्या (1) से (9) तक में प्रविष्टियों में सुधार के आदेश
									फसल के ब्यारे	फसल के अधीन क्षेत्रफल	
1	2	3	4	5	6	7	8	9	10	11	12
100918 4286	7/1 (S)	null	0.9520 हेक्टेयर कृषि रु.0.50	सुनील जैन पुत्र ब्रजलाल जैन पता जुहू मुंबई शहर महाराष्ट्र भूमि स्वामी	1						तहसीलदार द्वारा प्र. क्र.0022/ब-121/2022-23 एवं आदेश दिनांक29/11/2022के अनुसार दिनांक 08/12/2022 को खसरा टिप्पणी में परिवर्तन दर्ज। दे.स.क्र.2/21.1.95 सतकटा जंगल खरीदी से सं.क्र. 03 आ.दि. 02/09/2017। 0.952 हेक्टर. भूमि पडत है। न्यायालय तहसीलदार तहसील परसवाड़ा के रा.प्र.क्र. ००२२/ब-१२१/२०२२-२३ के तहत सतकटा जंगल को विलोपित किया गया एवं प्रजातिवार वृक्षों की संख्या लैंडिया-26, साजा-7, कुम्ही-5, आम-1, चार-8, पलाश-9, सरई-11, महुआ-3 दर्ज
101050 3427	8/1 (S)	null	0.1610 हेक्टेयर कृषि रु.0.00	सुनील जैन पुत्र ब्रजलाल जैन पता जुहू मुंबई शहर महाराष्ट्र भूमि स्वामी	1						तहसीलदार द्वारा प्र. क्र.0022/ब-121/2022-23 एवं आदेश दिनांक29/11/2022के अनुसार दिनांक 08/12/2022 को खसरा टिप्पणी में परिवर्तन दर्ज। खरीदी से सं.क्र. 03 आ.दि. 02/09/2017। 0.161 हेक्टर. भूमि पडत है। न्यायालय तहसीलदार तहसील परसवाड़ा के रा.प्र.क्र. ००२२/ब-१२१/२०२२-२३ आदेश दिनांक २९/११/२०२२ के तहत प्रजातिवार वृक्षों की संख्या महुआ-12, चार-6, लैंडिया-३ दर्ज





मध्य प्रदेश कम्प्यूटरीकृत भू-अभिलेख
खसरा

प्रारूप एक (नियम 6 देखिए)

मध्य प्रदेश भू-राजस्व संहिता (भू-सर्वेक्षण तथा भू-अभिलेख) नियम, 2020

CLR No. : 11047029538


ग्राम: खुरसीटोला			पटवारी हत्का: सिरिया		तहसील: परसवाड़ा			जिला: बालाघाट		वर्ष: 2022-2023	
भूमि के भाग की युनिक आईडी	भूमि के भाग का प्रकार (सर्वेक्षण संख्याक / वार्षिक संख्याक)	भू-खुपड़ा संख्याक की दशा में)	1. क्षेत्रफल (हेक्टेयर/वर्ग मीटर में) 2. भूमि उपयोग जिसके लिए निर्धारण किया गया है 3. भू-राजस्व/भू-पाटक (रु. में)	1. भूमिस्वामी का नाम, उसकी माता/पिता / पति का नाम तथा निवास का पता 2. शासकीय भूमि	प्रत्येक भूमि स्वामी का अंश	1. सरकारी पट्टेदार का नाम, उसकी माता/पिता/पति का नाम तथा निवास का पता 2. पट्टे की अवधि 3. पट्टे के अधीन क्षेत्र	नौखरी कुबक (यदि कोई हो) का नाम, उसकी माता/पिता/पति का नाम तथा निवास का पता	भूमि पर विलग्न तथा प्रभार 1. बंधक 2. दृष्टिबंधक 3. भू-अर्जन प्रक्रियाधीन	फसल के बारे		1. भूमि के सिबाई संबंधी प्राप्ति 2. भूमि पर संरचना/वृक्ष 3. अन्य अभियक्तियां 4. वर्ष के दौरान कॉलम संख्या (1) से (9) तक में प्रविष्टियों में सुधार के आदेश
									फसल 1. खरीफ 2. रबी 3. जायद 4. अन्य	फसल के अधीन क्षेत्रफल	
1	2	3	4	5	6	7	8	9	10	11	12
101440 9451	11/2 (S)	null	2.0230 हेक्टेयर कृषि रु.0.75	सुनील जैन पुत्र ब्रजलाल जैन पता जुहू मुंबई शहर महाराष्ट्र भूमि स्वामी	1						तहसीलदार द्वारा प्र. क्र.0022/ब-121/2022-23 एवं आदेश दिनांक 29/11/2022 के अनुसार दिनांक 08/12/2022 को खसरा टिप्पणी में परिवर्तन दर्ज सतकटा जंगल। खरीदी से सं.क्र. 06 आ.दि. 24/06/15 2.023 हेक्ट. भूमि पडत है। न्यायालय तहसीलदार तहसील परसवाड़ा के रा.प्र.क्र. 0022/ब-121/2022-23 आदेश दिनांक 28/11/2022 के तहत छोटे झाड़ का जंगल एवं सतकटा जंगल विलोपित किया गया एवं प्रजातिवार वृक्षों की संख्या सरई-12, पलाश-5, लेंडिया-66, साजा-14, धावड़ा-4, महुआ-9, लिपटिस-4, कुम्ही-5, चार-4, जामुन-9 दर्ज





मध्य प्रदेश कम्प्यूटरीकृत भू-अभिलेख
खसरा

प्रारूप एक (नियम 6 देखिए)
मध्य प्रदेश भू-राजस्व संहिता (भू-सर्वेक्षण तथा भू-अभिलेख) नियम, 2020



CLR No. : 11047029538


ग्राम: खुरसीदोल			पटवारी इल्का: झिरिया			तहसील: परसवाडा			जिल्ला: बालाघाट		वर्ष: 2022-2023
भूमि के भाग की सूचिका आईडी	भूमि के भाग का प्रकार (सर्वभूग संख्याक /कृषिक संख्याक)	भू-खण्ड संख्याक (स्ट्रीक की दशा में)	1. क्षेत्रफल (हेक्टेयर/वर्ग मीटर में) 2. भूमि उपयोग जिसके लिए निर्धारण किया गया है 3. भू-राजस्व/भू-भाटक (रु. में)	1. भूमिस्वामी का नाम, उसकी माता /पिता / पति का नाम तथा निवास का पता 2. आसकीय भूमि	प्रत्येक भूमि स्वामी का अंश	1. सरकारी पट्टेदार का नाम, उसकी माता/पिता/पति का नाम तथा निवास का पता 2. पट्टे की अवधि 3. पट्टे के अधीन क्षेत्र	मौल्यी कृषक (यदि कोई हो) का नाम, उसकी माता/पिता/पति का नाम तथा निवास का पता	भूमि पर विलग्न तथा प्रभार 1. बंधक 2. दृष्टिबधक 3. भू-अर्जन प्रक्रियाधीन	फसल के ब्यारे		1. भूमि के सिंचाई संबंधी प्राप्ति 2. भूमि पर संरचना/वृक्ष 3. अन्य अभियुक्तियां 4. वर्ष के दौरान कौलम संख्या (1) से (9) तक में प्रविष्टियों में सुधार के आदेश
									फसल 1. खरीफ 2. रबी 3. जायद 4. अन्य	फसल के अधीन क्षेत्रफल	
1	2	3	4	5	6	7	8	9	10	11	12
101440 6929	11/3 (S)	null	0.8090 हेक्टेयर कृषि रु.0.00	सुनील जैन पुत्र बजलाल जैन पता जुहू मुंबई शहर महाराष्ट्र भूमि स्वामी	1						तहसीलदार द्वारा प्र. क्र.0022/ब-121/2022-23 एवं आदेश दिनांक 29/11/2022 के अनुसार दिनांक 08/12/2022 को खसरा टिप्पणी में परिवर्तन दर्ज सतकठा जंगल। खरीदीसे सं.क्र. 7 आ.दि. 24/06/15। 0.809 हेक्टर. भूमि पडत है। न्यायालय तहसीलदार तहसील परसवाडा के रा.प्र.क्र. 0022/ब-929/2022-23 आदेश दिनांक 29/9/2022 के तहत छोटे झाड़ का जंगल एवं सतकठा जंगल को विलोपित कर प्रजातिवार वृक्षों की संख्या सारई-15, पलाश-7, लेंडिया-30, साजा-10, धावड़ा-2, महुआ-6, लिपटीय-2, कुम्ही-2 दर्ज





मध्य प्रदेश कम्प्यूटरीकृत भू-अपिलेख
खसरा

प्रारूप एक (नियम 6 देखिए)
मध्य प्रदेश भू-राजस्व संहिता (भू-सर्वेक्षण तथा भू-अपिलेख) नियम, 2020



CLR No. : 11047029538

ग्राम: खुरसीटोला			पटवारी हल्का: शिरिया		तहसील: परसवाड़ा			जिला: बालाघाट		वर्ष: 2022-2023	
भूमि के भाग की युनिक आईडी	भूमि के भाग का प्रकार (सर्वेक्षण संख्याक / ब्लॉक संख्याक)	भू-खण्ड संख्याक (ब्लॉक संख्याक की दशा में)	1. क्षेत्रफल (हेक्टेयर/वर्ग मीटर में) 2. भूमि उपयोग जिसके लिए निर्धारण किया गया है 3. भू-राजस्व/भू-पाटक (रु. में)	1. भूमिस्वामी का नाम, उसकी माता/पिता / पति का नाम तथा निवास का पता 2. शासकीय भूमि	प्रत्येक भूमि स्वामी का अंश	1. सरकारी पट्टेदार का नाम, उसकी माता/पिता/पति का नाम तथा निवास का पता 2. पट्टे की अवधि 3. पट्टे के अधीन क्षेत्र	मौजूदा कृषक (यदि कोई हो) का नाम, उसकी माता/पिता/पति का नाम तथा निवास का पता	भूमि पर विज्ञापन तथा प्राप्ति 1. बंधक 2. दृष्टिबधक 3. पू-अर्जन प्रक्रियाधीन	फसल के बारे में		1. भूमि के सिंचाई संबंधी प्राप्ति 2. भूमि पर संरचना /बुझ 3. अन्य अभियुक्तियां 4. वर्ष के दौरान कॉलम संख्या (1) से (9) तक में प्रविष्टियों में सुधार के आदेश
									फसल 1. खरीफ 2. रबी 3. जायद 4. अन्य	फसल के अधीन क्षेत्रफल	
1	2	3	4	5	6	7	8	9	10	11	12
101697 5755	13/4 (S)	null	1.2140 हेक्टेयर कृषि रु.0.55	सुनील जैन पुत्र ब्रजलाल जैन पता खुह मुंबई शहर महाराष्ट्र भूमि स्वामी	1						तहसीलदार द्वारा प्र. क्र.0022/ब-121/2022-23 एवं आदेश दिनांक 29/11/2022 के अनुसार दिनांक 08/12/2022 को खसरा टिप्पणी में परिवर्तन दर्ज। सतकड़ा झाड़ी है। खरीदी से सं. क्र. 02 आ. दि. 24/06/15। 1.214 हेक्ट. भूमि पडत है। न्यायालय तहसीलदार तहसील परसवाड़ा के रा. प्र. क्र. 0022/ब-121/2022-23 आदेश दिनांक 29/11/2022 के तहत छोटे झाड़ का जंगल एवं सतकड़ा झाड़ी को विलोपित कर प्रजातिवार वृक्षों की संख्या पलाश-31, लैडिया-30, हर्रा-5, महुआ-8, सरई-13, अमलताश-1, धावड़ा-3, सेमर-1, साजा-4, चार-2 दर्ज






मध्य प्रदेश कम्प्यूटरीकृत भू-अभिलेख
खसरा

प्रारूप एक (नियम 6 देखिए)
मध्य प्रदेश भू-राजस्व संहिता (भू-संरक्षण तथा भू-अभिलेख) नियम, 2020

CLR No. : 11047029538

ग्राम: खुरसीटोला			पटवारी हल्का: झिरिया		तहसील: परसवाड़ा			जिला: बालाघाट		वर्ष: 2022-2023	
भूमि के भाग की युनिक आईडी	भूमि के भाग का प्रकार (सर्वभोग संख्यांक/हल्लेक संख्यांक)	भू-खण्ड संख्यांक (हल्लेक की दसा में)	1. क्षेत्रफल (हेक्टेयर/वर्ग मीटर में) 2. भूमि उपयोग जिसके लिए निर्धारण किया गया है 3. भू-राजस्व/भू-भाटक (रु. में)	1. भूमिस्वामी का नाम, उसकी माता/पिता/पति का नाम तथा निवास का पता 2. सासकीय भूमि	प्रत्येक भूमि स्वामी का अंश	1. सरकारी पट्टेदार का नाम, उसकी माता/पिता/पति का नाम तथा निवास का पता 2. पट्टे की अवधि 3. पट्टे के अधीन क्षेत्र	मौखी कृषक (यदि कोई हो) का नाम, उसकी माता/पिता/पति का नाम तथा निवास का पता	भूमि पर दियुक्त तथा प्रभार 1. बंधक 2. दृष्टिबधक 3. भू-अर्जन प्रक्रियाधीन	फसल के ब्यारे फसल 1. खरीक 2. खी 3. जायद 4. अन्य	फसल के अधीन क्षेत्रफल	1. भूमि के सिंचाई संबंधी प्रास्थिति 2. भूमि पर संरचना/वृषा 3. अन्य अभियुक्तियाँ 4. वर्ष के दौरान कॉलम संख्या (1) से (9) तक में प्रविष्टियों में सुधार के आदेश
1	2	3	4	5	6	7	8	9	10	11	12
102202 0571	17/3 (S)	null	4.8560 हेक्टेयर कृषि रु.0.00	सुनील जैन पुत्र ब्रजलाल जैन पता जुहू मुंबई शहर महाराष्ट्र भूमि स्वामी	1						तहसीलदार द्वारा प्र. क्र.0022/ब-121/2022-23 एवं आदेश दिनांक29/11/2022के अनुसार दिनांक 08/12/2022 को खसरा टिप्पणी में परिवर्तन दर्ज। सतकड़ा झाड़ी है। चांद 1 खम्बा 3 दु.। खरीदी से सं.क्र. 01 आ.दि. 24/06/15। 4.856 हेक्टर. भूमि पडत है। न्यायालय तहसीलदार तहसील परसवाड़ा के रा.प्र.क्र. 0022/ब-121/2022-23 आदेश दिनांक 29/11/2022 के तहत सतकड़ा झाड़ी को विलोपित कर प्रजातिवार वृक्षों की संख्या लैंडिया-30,पलाश-60,महुआ-1,हर्रा-1, जामुन-1, छावड़ा-3, हरदूल-1,saaja-3,आम-1,चार-1,सेमर-2,कुसुम-1, उमर-2 दर्ज






मध्य प्रदेश कम्प्यूटरीकृत भू-अपिलेख
खसरा


प्रारूप एक (नियम 6 देखिए)

मध्य प्रदेश भू-राजस्व संहिता (भू-सर्वेक्षण तथा भू-अपिलेख) नियम, 2020

CLR No. : 11047029538



ग्राम: खुरसीटोला			पटवारी इल्का: झिरिया			तहसील: परसवाड़ा			जिला: बालाघाट		वर्ष: 2022-2023
भूमि के भाग की यूनिक आईडी	भूमि के भाग का प्रकार (सर्वेक्षण संख्याक/इलेक्ट्रिक संख्याक)	भू-खण्ड संख्याक (इलेक्ट्रिक की दशा में)	1. क्षेत्रफल (हेक्टेयर/वर्ग मीटर में) 2. भूमि उपयोग जिसके लिए निर्धारण किया गया है 3. भू-राजस्व/भू-पाटक (रु. में)	1. भूमिस्वामी का नाम, उसकी माता/पिता/पति का नाम तथा निवास का पता 2. शासकीय भूमि	प्रत्येक भूमि स्वामी का अंश	1. सरकारी पट्टेदार का नाम, उसकी माता/पिता/पति का नाम तथा निवास का पता 2. पट्टे की अवधि 3. पट्टे के अधीन क्षेत्र	मौलिक कृषक (यदि कोई हो) का नाम, उसकी माता/पिता/पति का नाम तथा निवास का पता	भूमि पर विलग्न तथा प्रभार 1. बंधक 2. दृष्टिबधक 3. भू-अर्जन प्राक्रियाधीन	फसल के बारे में		1. भूमि के सिवाई संबंधी प्रास्थिति 2. भूमि पर संरचना/वृक्ष 3. अन्य अभियुक्तियाँ 4. वर्ष के दौरान कॉलम संख्या (1) से (9) तक में प्रविष्टियों में सुधार के आदेश
									फसल 1. खरीफ 2. रबी 3. जयसद 4. अन्य	फसल के अधीन क्षेत्रफल	
1	2	3	4	5	6	7	8	9	10	11	12
102325 5369	18/2 (5)	null	2.6300 हेक्टेयर कृषि रु.0.00	सुनील जैन पुत्र ब्रजलाल जैन पता जुहू मुंबई शहर महाराष्ट्र भूमि स्वामी	1						तहसीलदार द्वारा प्र. क्र. 0022/ब-121/2022-23 एवं आदेश दिनांक 29/11/2022 के अनुसार दिनांक 08/12/2022 को खसरा टिप्पणी में परिवर्तन दर्ज। सतकठा जंगल। खरीदी से सं. क्र. 03 आ. दि. 24/06/15। 2.630 हेक्टर भूमि पडत है। न्यायालय तहसीलदार तहसील परसवाड़ा के सं. प्र. क्र. 0022/ब-929/2022-23 आदेश दिनांक 28/9/2022 के तहत छोटे झाड़ का जंगल एवं सतकठा जंगल को विलोपित कर प्रजासिवार वृक्षा की संख्या पीपल-1, पलाश-14, लडिया-22, सेमर-1, हरदूल-1, महुआ-3, बरगद-1, मवाई-1, जामुन-9 दर्ज





मध्य प्रदेश कम्प्यूटरीकृत भू-अभिलेख


खसरा

प्रारूप एक (नियम 6 देखिए)

मध्य प्रदेश भू-राजस्व संहिता (भू-सर्वेक्षण तथा भू-अभिलेख) नियम, 2020

CLR No.: 11047029538


ग्राम: खुर्सीटोला			पटवारी हस्ताक्षर	सिधिया	तहसील: परसवाड़ा				जिला: बालाघाट	वर्ष: 2022-2023	
भूमि के भाग की यूनिक आईडी	भूमि के भाग का प्रकार (अनेक/संख्याक/हस्त/संख्याक)	पू-संख्याक (हस्त/संख्याक की दस्ता में)	1. क्षेत्रफल (हेक्टेयर/वर्ग मीटर में) 2. भूमि उपयोग जिसके लिए निर्धारण किया गया है 3. भू-राजस्व/भू-पाटक (रु. में)	1. भूमिस्वामी का नाम, उसकी माता/पिता/पति का नाम तथा निवास का पता 2. आसकीय भूमि	प्रत्येक भूमि स्वामी का अंश	1. सरकारी पट्टेदार का नाम, उसकी माता/पिता/पति का नाम तथा निवास का पता 2. पट्टे की अवधि 3. पट्टे के अधीन क्षेत्र	मौखी कब्रक (यदि कोई हो) का नाम, उसकी माता/पिता/पति का नाम तथा निवास का पता	भूमि पर विलुप्त तथा प्रपार 1. बंधक 2. दृष्टिकर्षक 3. भू-अर्जन प्रक्रियाधीन	फसल के बारे में		1. भूमि के लिहाज से संबंधी प्राप्ति 2. भूमि पर संरचना/वृक्ष 3. अन्य अप्रियक्तियां 4. वर्ष के दौरान कॉलम संख्या (1) से (9) तक में प्रविष्टियों में सुधार के आदेश
									फसल के अर्धीन क्षेत्रफल	फसल के अर्धीन क्षेत्रफल	
1	2	3	4	5	6	7	8	9	10	11	12
103191 3292	25/2 (S)	null	3.2370 हेक्टेयर कृषि रु.0.90	सुनील जैन पुत्र ब्रजलाल जैन पता जुहू मुंबई शहर महाराष्ट्र भूमि स्वामी	1						तहसीलदार द्वारा प्र. क्र. 0022/ब-121/2022-23 एवं आदेश दिनांक 29/11/2022 के अनुसार दिनांक 08/12/2022 को खसरा टिप्पणी में परिवर्तन दर्ज। सतकड़ा जंगल है। खरीदी से सं. क्र. 04 आ. वि. 24/06/15। 3.237 हेक्टे. भूमि पडत है। न्यायालय तहसीलदार तहसील परसवाड़ा के रा. प्र. क्र. 0022/ब-929/2022-23 आदेश दिनांक 29/11/2022 के तहत छोटे झाड़ का जंगल एवं सतकड़ा जंगल विलोपित कर प्रजातिवार वृक्षों की संख्या हर्रा-7, साजा-10, लेंडिया-55, बरगद-2, कुम्ही-8, घावड़ा-17, महुआ-8, चिचवा-2, घोबिन-2, जामुन-3, कुसई-3, अमलताश-3, हरदूल-3, कारली-1, पलाश-5 दर्ज
103191 3988	25/3 (S)	null	2.0230 हेक्टेयर कृषि रु.0.00	सुनील जैन पुत्र ब्रजलाल जैन पता जुहू मुंबई शहर महाराष्ट्र भूमि स्वामी	1						तहसीलदार द्वारा प्र. क्र. 0022/ब-121/2022-23 एवं आदेश दिनांक 29/11/2022 के अनुसार दिनांक 08/12/2022 को खसरा टिप्पणी में परिवर्तन दर्ज। सतकड़ा जंगल है। खरीदी से सं. क्र. 05 आ. वि. 24/06/15। 2.023 हेक्टे. भूमि पडत है। न्यायालय तहसीलदार तहसील परसवाड़ा के रा. प्र. क्र. 0022/ब-929/2022-23 आदेश दिनांक 29/11/2022 के तहत छोटे झाड़ का जंगल एवं सतकड़ा जंगल को विलोपित कर प्रजातिवार वृक्षों की संख्या हर्रा-3, साजा-9, लेंडिया-23, घावड़ा-15, महुआ-4, पलाश-2, आंबला-2, सेमर-2, सरई-3 दर्ज





मध्य प्रदेश कम्प्यूटरीकृत भू-अभिलेख
खसरा

प्रारूप एक (नियम 6 देखिए)
मध्य प्रदेश भू-राजस्व संहिता (भू-सर्वेक्षण तथा भू-अभिलेख) नियम, 2020



CLR No. : 11047029538


ग्राम: खुरसीटोला			पटवारी हल्का: शिरिया		तहसील परसवाड़ा			जिला: बालाघाट		वर्ष: 2022-2023	
भूमि के भाग की युनिक आईडी	भूमि के भाग का प्रकार (सर्वेक्षण संख्याक/वैकिक संख्याक)	भू-खण्ड संख्याक (वैकिक संख्याक की दशा में)	1. क्षेत्रफल (हेक्टेयर/वर्ग मीटर में) 2. भूमि उपयोग जिसके लिए निर्धारण किया गया है 3. भू-राजस्व/भू-भाटक (रु. में)	1. भूमिस्वामी का नाम, उसकी माता/पिता का नाम तथा निवास का पता 2. शासकीय भूमि	प्रत्येक भूमि स्वामी का अंश	1. सरकारी पट्टेदार का नाम, उसकी माता/पिता/पति का नाम तथा निवास का पता 2. पट्टे की अवधि 3. पट्टे के अधीन क्षेत्र	नौखी कृषक (यदि कोई हो) का नाम, उसकी माता/पिता/पति का नाम तथा निवास का पता	भूमि पर विक्रय तथा प्रभार 1. बंधक 2. दृष्टिबधक 3. भू-अर्जन प्रक्रियाधीन	फसल के बारे में फसल 1. खरीफ 2. रबी 3. जायद 4. अन्य	फसल के अधीन क्षेत्रफल	1. भूमि के सिंचाई संबंधी प्रास्थिति 2. भूमि पर संरचना/वृक्ष 3. अन्य अभियुक्तियां 4. वर्ष के दौरान कॉलम संख्या (1) से (9) तक में प्रतिष्ठियों में सुधार के आदेश
1	2	3	4	5	6	7	8	9	10	11	12
103311 5501	26/2 (S)	null	3.2380 हेक्टेयर कृषि रु.0.00	सुनील जैन पुत्र ब्रजलाल जैन पता जुहू मुंबई शहर महाराष्ट्र भूमि स्वामी	1						तहसीलदार द्वारा प्र. क्र.0022/ब-121/2022-23 एवं आदेश दिनांक 29/11/2022 के अनुसार दिनांक 08/12/2022 को खसरा टिप्पणी में परिवर्तन दर्ज सतकड़ा जंगल है। खरीदी से सं. क्र. 08 आ. दि. 24/06/15। 3.238 हेक्ट. भूमि पडत है। न्यायालय तहसीलदार तहसील परसवाड़ा के रा. प्र. क्र. 0022/ब-121/2022-23 आदेश दिनांक 29/11/2022 के तहत छोटे झाड़ का जंगल एवं सतकड़ा जंगल विलोपित कर प्रजातिवार वृक्षों की संख्या पलाश-20, लेंडिया-3, धावड़ा-2, चार-1, कुम्ही-1, साजा-1, हर्रा-9 दर्ज





मध्य प्रदेश कम्प्यूटरीकृत भू-अपिलेख
खसरा

प्रारूप एक (नियम 6 देखिए)
मध्य प्रदेश भू-राजस्व संहिता (भू-सर्वेक्षण तथा भू-अपिलेख) नियम, 2020



CLR No.: 11047029538

ग्राम: खुसीटोला			पटवारी इल्का: सिरिया		तहसील परसवाड़ा				जिला: बालाघाट		वर्ष: 2022-2023
भूमि के भाग की युनिक आईडी	भूमि के भाग का प्रकार (सर्वेक्षण संख्याक / ब्लॉक संख्याक)	भू-खण्ड संख्याक (ब्लॉक की दसा में)	1. क्षेत्रफल (हेक्टेयर/वर्ग मीटर में) 2. भूमि उपयोग जिसके लिए निर्धारण किया गया है 3. भू-राजस्व/भू-भाटक (रु. में)	1. भूमिस्वामी का नाम, उसकी माता / पिता का नाम तथा निवास का पता 2. शासकीय भूमि	प्रत्येक भूमि स्वामी का अंश	1. सरकारी पट्टेदार का नाम, उसकी माता/पिता/पति का नाम तथा निवास का पता 2. पट्टे की श्रवधि 3. पट्टे के अधीन क्षेत्र	नीलामी कृषक (यदि कोई हो) का नाम, उसकी माता/पिता/पति का नाम तथा निवास का पता	भूमि पर विलग्न तथा प्रभार 1. बंधक 2. दृष्टिबंधक 3. भू-अर्जन प्रक्रियाधीन	फसल के ब्यारे		1. भूमि के सिंचाई संबंधी प्राप्ति 2. भूमि पर संरचना / वृक्ष 3. अन्य अभियंतियों 4. वर्ष के दौरान कॉलम संख्या (1) से (9) तक में प्रविष्टियों में सुधार के आदेश
									फसल के अधीन क्षेत्रफल	फसल के अधीन क्षेत्रफल	
1	2	3	4	5	6	7	8	9	10	11	12
103916 3231	31 (S)	null	5.0180 हेक्टेयर कृषि रु.0.00	सुनील जैन पुत्र ब्रजलाल जैन पता जुहू मुंबई शहर महाराष्ट्र भूमि स्वामी	1						तहसीलदार द्वारा प्र. क्र.0022/ब-121/2022-23 एवं आदेश दिनांक29/11/2022के अनुसार दिनांक 08/12/2022 को खसरा टिप्पणी में परिवर्तन दर्ज। सतकट्टा जंगल है। खरीदी से सं.क्र. 12 आ दि. 24/06/15। 5.018 हेक्टर भूमि पडत है। न्यायालय तहसीलदार तहसील परसवाड़ा के रा.प्र.क्र. 0022/ब-121/2022-23 आदेश दिनांक 29/11/2022 के तहत छोटे झाड़ का जंगल एवं सतकट्टा जंगल को विलोपित कर पलाश-68, लेंडिया-33, महुआ-4, हर्रा-4, आम-2, बरगद-4, घावड़ा-5, जामुन-4, साजा-3, मवाई-1, इमली-1, सेमर-2, उमर-1, कुम्ही-9 दर्ज

