

आदेश और पदाधिकारी का हस्ताक्षर

आदेश - पत्रक

अभिलेख सं० 36/2021-22

केश का प्रकार :-

कोतरे बसंतपुर पंचमो कोल परियोजना के तहत बैरनजखुआ जंगल-झाड़ी भूमि का वन संरक्षण अधिनियम 1980 के तहत एवं बैरनजखुआ जंगल-झाड़ी एवं अधिसूचित वन भूमि का अनुसूचित जन जाति एवं अन्य परम्परागत वन निवासी (वन अधिकारों की मान्यता) अधिनियम 2006 एवं नियम 2008 के तहत गोमिया प्रखण्ड में ग्राम-पुरनापानी में अनापत्ति प्रमाण-पत्र निर्गमित करने के लक्ष्य में।

आदेश और पदाधिकारी का हस्ताक्षर :-

ग्राम वन अधिकार समिति ग्राम - पुरनापानी, अंचल - गोमिया के पत्रांक-1147, दिनांक 20.11.2021 के द्वारा ग्राम-पुरनापानी में गोमिया प्रखण्ड में कोतरे बसंतपुर पंचमो कोल परियोजना कार्य के संबंध में अपयोजन (अनापत्ति) प्रमाण-पत्र देने हेतु अनुरंसा कर भेजा गया है।

अनापत्ति (अपयोजन) प्रमाण-पत्र प्राप्तकर्ता का नाम :-

महाप्रबंधक, सी०सी०एल०, कोतरे बसंतपुर, पंचमो द्वारा अधिवाधित पत्र के आलोक में अपयोजन (अनापत्ति) प्रमाण-पत्र के लिए जमीन का ब्यौरा ग्राम - पुरनापानी।

क्र०	जबल का नाम	संख्या ग्राम	परियोजना का नाम	धाना नं०	खता न०	प्लॉट सं०	रकबा (ए०)	जिमा
1	गोमिया	पुरनापानी	कोतरे बसंतपुर पंचमो कोल परियोजना हेतु	25	01	108 (P) 109 (P) 112 (P)	20.00 18.13 12.35	अधिसूचित वन भूमि जंगल झाड़ी
कुल							50.48	

कुल -50.48 एकड़ अधिसूचित वन भूमि जंगल झाड़ी भूमि है, जो अंचल गोमिया के ग्राम- पुरनापानी ग्राम के अन्तर्गत है।

ग्राम वन अधिकार समिति, पुरनापानी के अनुरंसा के आलोक में उक्त वर्णित भूमि पर वन अधिकार अधिनियम 2006 एवं नियम 2008 के अन्तर्गत अब तक ग्राम वन समिति के पास कोई दावा पत्र प्राप्त नहीं हुआ है। ग्राम सभा के कार्यवाही की प्रति भी पत्र के साथ संलग्न है।

इस संदर्भ में दिनांक 06.12.2021 को अनुमण्डल वन अधिकार समिति, बेरमो (तेनुघाट) के बैठक में समिति सर्वसम्मति से अपयोजन (अनापत्ति प्रमाण-पत्र) देने हेतु निर्णय किया गया, की प्रति अभिलेखबद्ध है।

अतः अभिलेख जिला स्तरीय वन अधिकार समिति बोकारो को आवश्यक कार्रवाई हेतु जिला कल्याण पदाधिकारी, बोकारो को भेजें।

अध्यक्ष  
अनुमण्डल स्तरीय वन अधिकार समिति-सह-अनुमण्डल पदाधिकारी बेरमो (तेनुघाट)।

राजीब हुई / RAJIB HUI  
परियोजना पदाधिकारी / PROJECT OFFICER  
कोतरे बसंतपुर पंचमो कोल परियोजना  
Kotre Basantpur Pachmo Coal Mine  
सी०सी०एल०, राँची / C.C.L., Ranchi



# कार्यालय अनुमण्डल पदाधिकारी, बेरमो (तेनुघाट)।

कल्याण शाखा

अनापत्ति प्रमाण पत्र

प्रमाणित किया जाता है कि अनुसूचित जन जाति एवं अन्य परम्परागत वन निवासी (वन अधिकारों की मान्यता) अधिनियम 2006 एवं नियम 2008 के अन्तर्गत गोमिया प्रखण्ड में कोतरे बसंतपुर पंचमो कोल परियोजना हेतु वन अधिकार समिति के द्वारा ग्राम सभा के माध्यम से अनापत्ति हेतु ग्राम सभा आयोजन किया गया। ग्राम सभा में वनाधिकार समिति अध्यक्ष / सचिव तथा ग्रामीणों द्वारा कोई आपत्ति नहीं किया गया। अंततः - गोमिया के पत्रांक-1147, दिनांक 20.11.2021 के प्रतिवेदनानुसार ग्राम - पुरनापानी में संरक्षित वन भूमि के रूप में जमीन विवरणी निम्न है :-

क्र.सं.	अपत्त वन नाम	परियोजना का नाम	ग्राम नं०	खाला नं०	प्लॉट नं०	रकबा (SQ)	किस्म
1	गोमिया पुरनापानी	कोतरे बसंतपुर पंचमो कोल परियोजना हेतु	25	01	108 (P) 109 (P) 112 (P)	20.00 48.13 12.35	अभिसूचित वन भूमि जंगल श्राद्धे
कुल						50.48	

कुल रकबा - 50.48 एकड़ अभिसूचित वन भूमि जंगल श्राद्धे भूमि के संबंध में अनुसूचित जन जाति एवं अन्य परम्परागत वन निवासी (वन अधिकारों की मान्यता) अधिनियम 2006 के अन्तर्गत Settlement of Rights की प्रक्रिया पूर्ण कर ली गई है। इस संबंध में की गई बैठक से संबंधित अभिलेख संलग्न हैं।


- 1) प्रमाणित किया जाता है कि वन भूमि अपयोजन का प्रस्ताव प्रस्तावित क्षेत्र में पड़ने वाले वन निवासियों के ग्राम सभा के समक्ष रखा गया। परियोजना की विस्तृत विवरणी तथा अनुसूचित प्रभाव के संबंध में वस्तु स्थिति स्थानीय भाषा/मातृभाषा में ग्राम सभा को व्याख्यायित कर दी गई है।
- 2) प्रमाणित किया जाता है कि वन भूमि अपयोजन के प्रस्ताव के संबंध में की गई चर्चा एवं विशेष गए निर्णय के समय ग्राम सभा के उपस्थिति कोरम पूर्ण था।
- 3) प्रमाणित किया जाता है कि आदिम जन जाति समूह एवं आदिम कृषक समुदाय के अधिकार अनुसूचित जन जाति एवं अन्य परम्परागत वन निवासी (वन अधिकारों की मान्यता) अधिनियम 2006 की धारा (1) (e) के अनुसार किया जाता है कि उचित किया गया है।
- 4) प्रमाणित किया जाता है कि सरकार के द्वारा दिए जाने वाली सुविधाओं से संबंधित वन भूमि अपयोजन का प्रस्ताव (यदि कोई हो) के संबंध में अनुसूचित जन जाति एवं अन्य परम्परागत वन निवासी (वन अधिकारों की मान्यता) अधिनियम 2006 की धारा 3 (2) के तहत प्रक्रिया पूर्ण कर ली गई है तथा ग्राम सभा द्वारा इस पर सहमति व्यक्त की गई है।
- 5) यह अनापत्ति संबंधित ग्राम की ग्राम सभा एवं अनुमण्डल स्तरीय वन अधिकार समिति के निर्णय के अंतर्गत में दी जा रही है।

अनुमण्डल कल्याण पदाधिकारी,  
बेरमो (तेनुघाट)

सहायक वन संरक्षक पद 10  
कोतरे वन प्रमण्डल, बेरमो

अनुमण्डल वनाधिकार समिति  
अध्यक्ष  
राजीब हुजूर

**राजीब हुजूर / RAJIB HUIJUR**  
परियोजना पदाधिकारी / PROJECT OFFICER  
कोतरे बसंतपुर पंचमो कोल परियोजना  
Kotre Basantpur Pachmo Coal Mine  
सी.सी.एल.0, रैंची / C.C.L., Ranchi



परियोजना एवं विकास विभाग

Telephone: 0659240000, 0659240001 Fax: 0659240002

पत्रांक: 100 दिनांक 11/02/2022 सैची, दिनांक 11/02/2022

प्रपत्र

श्री. नन्दन प्रसाद,  
संयुक्त निदेशक - सह-संयुक्त सचिव।

सेवा में

सभी उपायुक्त,  
झारखण्ड।

विषय:- मुख्य सचिव, झारखण्ड की अध्यक्षता में Video Conferencing के माध्यम से आयोजित बैठक से संबंधित संशोधित कार्यवाही के संबंध में।

प्रसंग:- विभागीय पत्रांक 100 दिनांक 04.02.2022 एवं 107 दिनांक 09.02.2022।

सहायक

**राजीव हुई / RAJIB HUI**  
परियोजना पदाधिकारी / PROJECT OFFICER  
कोतरे बसंतपुर पंचमो कोल परियोजना  
Kotre Basantpur Pachmo Coal Mine  
सी.सी.एल., राँची / C.C.L., Ranchi

## कार्यालय अंचल अधिकारी, गोमिया (बोकारो)

अभिलेख सं० :- ८६/2021-22  
 केश का प्रकार :- कोतरे बसंतपुर-पचमों कोल माईन्स(सी०सी०एल०) पडने वाली भूमि का वनाधिकार अधिनियम 2005 के तहत वन भूमि अपयोजन से संबंधी।  
 अंचल का नाम :- गोमिया जिला -बोकारो

अदेश की क्रम संख्या और तारीख  
9

### आदेश फलक

अदेश पर की गई कार्रवाई के बारे में दिनांकी तारीख के साथ  
३

अनुमंडल पदाधिकारी, बेरमों (तेनुघाट) के पत्रांक - 882/रा०, दिनांक - 13/08/2021 एवं अंचल अधिकारी के ज्ञापांक सं० - 790, दिनांक - 13/08/2021 के आलोक में गोमिया अंचल अन्तर्गत मौजा - पुरनापानी में कोतरे-बसंतपुर-पचमों कोल परियोजना के तहत गैरमजरूआ जंगल-झाड़ी भूमि का वन संरक्षण अधिनियम 1980 के तहत अनापत्ति प्रमाण पत्र तथा गैरमजरूआ जंगल-झाड़ी एवं अधिसूचित वन भूमि का वनाधिकार अधिनियम 2006 के तहत ग्राम सभा का आयोजन कर अनापत्ति प्रमाण पत्र निर्गत करने हेतु महाप्रबंधक, कोतरे बसंतपुर-पचमों द्वारा अधियाचना पत्र प्राप्त है।

अतः उक्त के आलोक में निम्न वर्णित वन भूमि का स्थानीय वनाधिकार समिति से ग्राम सभा के माध्यम से अपयोजन हेतु अनापत्ति प्रमाण पत्र प्राप्त करने का अनुरोध किया गया था।


#### भूमि का विवरण


क्र०स०	मौजा	थाना संख्या	खाता संख्या	प्लॉट संख्या	अधिसूचित वन भूमि जंगल-झाड़ी (एकड़) में।	गैरमजरूआ जंगल-झाड़ी (एकड़) में	कुल भूमि
1	2	3	4	5	6	7	8
1	पुरनापानी	25	1	108(p)	20.00	0.00	20.00
2				109(p)	18.13	0.00	18.13
3				112(p)	12.35	0.00	12.35
<b>Total</b>					50.48	0.00	50.48

उक्त के आलोक में अद्योहस्ताक्षरी के स्तर से निरंतर दिनांक 27/08/21 को ग्राम सभा का आयोजन किया गया। निर्धारित तिथियों में स्थानीय ग्रामीणों, मुखिया, परियोजना पदाधिकारी, सी०सी०एल०, बसंतपुर कोतरे -पचमों की अध्यक्षता में ग्राम सभा आयोजित कर उपरोक्त वन भूमि का अनापत्ति प्राप्त करने हेतु प्रस्ताव प्रस्तुत किया गया। उक्त सभी परिप्रेक्ष्य के आलोक में संबंधित भूमि कोतरे बसंतपुर-पचमों सी०सी०एल० को अपयोजन किया गया।

अतः प्राप्त ग्राम सभा की मूल प्रति संलग्न करते हुए विषयांकित परियोजना के लिए अनापत्ति प्रमाण पत्र निर्गत करने हेतु मूल अभिलेख अनुमंडल पदाधिकारी, बेरमों (तेनुघाट) को भेजे।

लेखापित

  
अंचल अधिकारी,  
गोमिया।

  
**राजीव हुई / RAJIB HUI**  
परियोजना पदाधिकारी / PROJECT OFFICER  
कोतरे बसंतपुर पंचमों कोल परियोजना  
Kotre Basantpur Pachmo Coal Mine  
सी०सी०एल०, राँची / C.C.L., Ranchi

अनापत्ति प्रमाण-पत्र

प्रमाणित किया जाता है कि अनुसूचित जन जाति एवं अन्य परम्परागत वन निवासी (वन अधिकारों की मान्यता) अधिनियम 2006 एवं नियम 2008 के अन्तर्गत सीओपीएल0 के कोतरे वसंतपुर-पंचमो कोल माइन्स (सीओपीएल0) हेतु वन अधिकार समिति के द्वारा ग्राम सभा के माध्यम से अनापत्ति हेतु भौजा-पुरनापानी में ग्राम सभा का आयोजन किया गया। ग्राम सभा में वनाधिकार समिति अध्यक्ष/सचिव तथा ग्रामीणों द्वारा सशर्त अनापत्ति दी गई। जो निम्नवत् है :-


- I. वन अधिकार अधिनियम के तहत वन पट्टा निर्गत किया जाए।
- II. खारख्य संबंधी सेवाओं के लिए अस्पताल का निर्माण किया जाए।
- III. शिक्षा हेतु विद्यालय का निर्माण किया जाए।
- IV. सीओपीएल0 आर0 मद् से पानी, बिजली की व्यवस्था की जाए।
- V. मनरेगा योजना के तहत विकास कार्य में बाधा उत्पन्न नहीं किया जाए।
- VI. नियोजन एवं गुणवत्ता भुगतान से संबंधित मामलों का यथाशीघ्र निष्पादन किया जाए।
- VII. भूदान एवं नैसर्गजला भूमि पर नियोजन संबंधित मामलों का निष्पादन किया जाए।
- VIII. प्रधानमंत्री आवास योजना के तहत मकान निर्माण कार्य में प्राथमिकता दी जाए।


अंचल अधिकारी, गोमिया के पत्रांक-790, दिनांक-13.08.2021 के प्रतिवेदनानुसार ग्राम-पुरनापानी व भूमि के रूप में कुल-50.48ए0 प्राप्त विवरणी निम्नवत् है :-

क्र0 सं0	भौजा	थाना सं0	घाता सं0	प्लॉट सं0	अधिकृत वन भूमि जंगल-झाड़ी (ए0) में	नैसर्गजलाव जंगल-झाड़ी (ए0) में	कुल भूमि
1	2	3	4	5	6	7	8
1	पुरनापानी	25	1	108(P) 109(P)	20.00 18.13	0.00 0.00	20.00 18.13
2				112(P)	12.35	0.00	12.35
3							
Total				50.48	0.00	0.00	50.48

- कुल- 50.48ए0 वन भूमि के संबंध में अनुसूचित जन जाति एवं अन्य परम्परागत वन निवासी (वन अधिकारों की मान्यता) अधिनियम 2006 के अन्तर्गत Settlement of Rights की प्रक्रिया पूर्ण कर ली गई है। इस संबंध में की गई बैठक से संबंधित अनिलख सतनन है।
1. प्रमाणित किया जाता है कि वन भूमि अपयोजन का प्रस्ताव प्रस्तावित क्षेत्र में पड़ने वाले वन निवासी के वारिसों के ग्राम सभा के समक्ष रखा गया। परियोजना की विस्तृत विवरणी तथा अनुवर्ती प्रभाव के संबंध में वस्तु स्थिति स्थानीय भाखा/मातृभाषा में ग्राम सभा को व्याख्यापित कर दी गई है। साथ ही ग्रामीणों द्वारा सशर्त अनापत्ति दी गई।
  2. प्रमाणित किया जाता है कि वन भूमि अपयोजन के प्रस्ताव के संबंध में की गई चर्चा एवं लिखित निर्णय के समय ग्राम सभा के उपस्थिति कोरम पूर्ण था।
  3. प्रमाणित किया जाता है कि आदिम जन जाति समूह एवं आदिम कृषक समुदाय के अधिकार अनुसूचित जन जाति एवं अन्य परम्परागत वन निवासी (वन अधिकारों की मान्यता) अधिनियम 2006 की धारा (1) (e) के अनुसार किया जाता है कि रक्षित किया गया है।
  4. प्रमाणित किया जाता है कि सरकार के द्वारा दिए जाने वाली सुविधाओं से संबंधित वन भूमि अपयोजन का प्रस्ताव (यदि कोई हो) के संबंध में अनुसूचित जन जाति एवं अन्य परम्परागत वन निवासी (वन अधिकारों की मान्यता) अधिनियम 2006 की धारा 3 (2) के तहत प्रक्रिया पूर्ण कर ली गई है तथा ग्राम सभा द्वारा इस पर सहमति व्यक्त की गई है।
  5. यह अनापत्ति संबंधित ग्राम की ग्राम सभा एवं अनुमण्डल स्तरीय वन अधिकार समिति के निर्णय के आलोक में दी जा रही है।

परियोजना पदाधिकारी  
कोतरे वसंतपुर-पंचमो कोल परियोजना,  
(सीओपीएल0)।

  
अंचल अधिकारी,  
अनुसूचित अधिकारी  
गोमिया (कोतरे)

  
RAJIB HUI  
परियोजना पदाधिकारी / PROJECT OFFICER  
कोतरे वसंतपुर पंचमो कोल परियोजना  
Kotre Basantpur Pachmo Coal Mine  
सीओपीएल0, रांची / C.C.L., Ranchi

प्रथम प्रति : दावेदार के लिए

क्र. सं.

सामुदायिक अधिकार दावा प्रारूप (निःशुल्क)

भारत सरकार जनजातीय कार्य मंत्रालय

प्रारूप ख

सामुदायिक अधिकारों के लिए दावा प्रारूप

अनुसूचित जनजाति और अन्य परम्परागत वन निवासी (वन अधिकारों की मान्यता) नियम, 2008 का नियम 11(1) (क) और 11 (4) देखें।

1. दावेदार (रों) का/के नाम

सैक्टरल कैम्पफिल्ड्स लिमिटेड

(क) एफ.डी.एस.टी. (अनुसूचित जनजाति वन निवासी) समुदाय : हों/नहीं

(ख) ओ.टी.एफ.डी. (अन्य परम्परागत वन निवासी) समुदाय : हों/नहीं

2. ग्राम :

पुरनापति

3. पंचायत :

4. प्रखण्ड /अंचल :

जौसिया

5. जिला :

बैरगढ़

प्रयोग किए गए सामुदायिक अधिकारों का स्वरूप :-

सामुदायिक अधिकार जैसे निस्तार, यदि कोई हो

अभिनियम की धारा 3 (1) (ख) देखें

गोप्य वन उत्पादन अधिकार, यदि कोई हो

अभिनियम की धारा 3 (1) (ग) देखें

3. सामुदायिक अधिकार

(क) उपयोग या पात्रता (मछली, जलाशय)

यदि कोई हो :

(ख) चरने हेतु, यदि कोई हो :

(ग) पारम्परिक संसाधनों तक पायावरों और

पशुपालकों की पहुँच, यदि कोई हो

(अधिनियम की धारा 3 (1) (छ) देखें)

वन क्षेत्र पदाधिकारी  
तेनुघाट वन प्रखेत्र

सैक्टरल कैम्पफिल्ड्स लिमिटेड

सहायक प्रबंधक / PROJECT OFFICER  
तेनुघाट वन प्रखेत्र परियोजना  
Sectoral Campfields Coal Mine  
खैरगढ़, राँची/C.G.L., Ranchi

4. पी.टी.जी. (अल्पसंख्यक आदिम जनजाति) व कृषि पूर्व समुदायों के लिए प्राकृतिक वास और पुर्ववास की सामुदायिक अवधियों यदि कोई हो :  
अधिनियम की धारा 3 (1) (ड) देखें
5. जैव विविधता तक बौद्धिक संपदा और पारंपरिक ज्ञान तक पहुंच का अधिकार, यदि कोई हो :  
(अधिनियम की धारा 3 (1) (ट) देखें)
6. अन्य पारम्परिक अधिकार, यदि कोई हो :  
(अधिनियम की धारा 3 (1) (ठ) देखें)
7. समर्थन में साक्ष्य  
(नियम 13 देखें)
8. अन्य कोई सूचना

खाता सं०	कॉन्ट सं०	रकबा (एकड़. में)	क्रिया
01	108(P), 109(P) 112(P)	50.48 - 0.00 -	Notified for C.M./M...

दावेदार (से) के हस्ताक्षर / RAJIB HUI  
परियोजना पदाधिकारी / PROJECT OFFICER  
कोट्टे बासंतपुर पंचमो कोल परियोजना  
Kotte Basantpur Pachmo Coal Mine  
सी.सी.एल. रांची / C.C.L., Ranchi

पंचायत समिति राँची

राजीव हुई / RAJIB HUI  
परियोजना पदाधिकारी / PROJECT OFFICER  
कोट्टे बासंतपुर पंचमो कोल परियोजना  
Kotte Basantpur Pachmo Coal Mine  
सी.सी.एल. रांची / C.C.L., Ranchi



4. पी.टी.जी. (अल्पसंख्यक आदिम जनजाति) व कृषि पूर्व समुदायों के लिए प्राकृतिक वास और पुर्ववास को सामुदायिक अधिकारों यदि कोई हो:  
अधिनियम की धारा 3 (1) (इ) देखें
5. जेव विविधता तक बौद्धिक संपदा और पारंपरिक ज्ञान तक पहुंच का अधिकार, यदि कोई हो:  
(अधिनियम की धारा 3 (1) (ट) देखें)
6. अन्य पारंपरिक अधिकार, यदि कोई हो:  
(अधिनियम की धारा 3 (1) (ड) देखें)
7. समर्थन में साक्ष्य  
(नियम 13 देखें)
8. अन्य कोई सूचना :

मीजा  
अनुयायी

खता सं०  
०।

संलग्न सं०  
108(P), 109(P)  
112LP

खता (संलग्न सं०)  
50-48

नोटिफिकेशन  
जिसके  
अनुयायी  
संलग्न

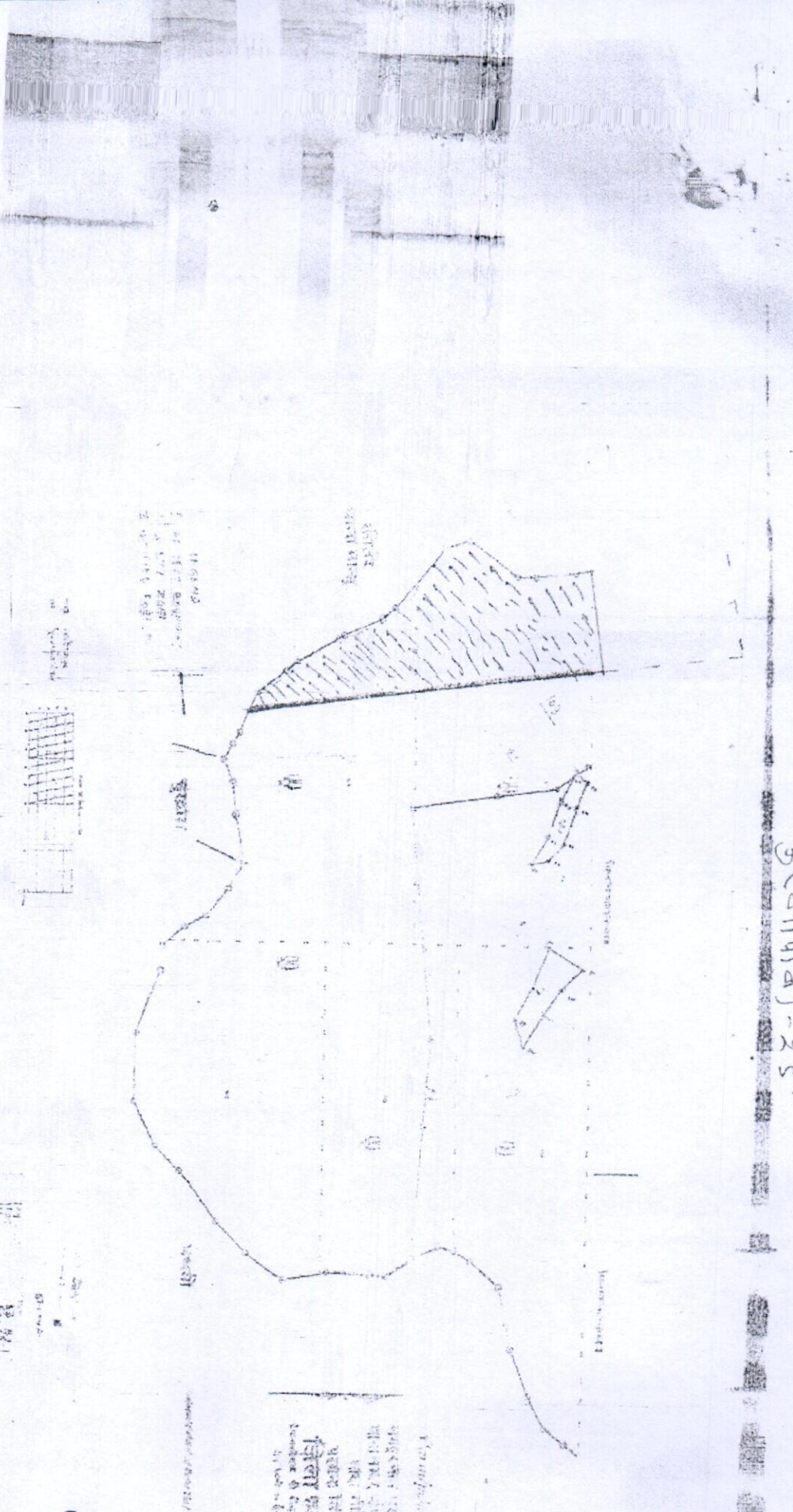

दावेदार (सं०) के हस्ताक्षर/संगठन का  
राजीव हुई / RAJID HUI  
परियोजना पदाधिकारी / PROJECT OFFICER  
कोलरे बसंतपुर पंचमो कोल परियोजना  
Kotre Basantpur Pachmo Coal M  
सी.सी.एल. संघी / C.C.L., Ran

पंचायत समिति खदरय

राजीव हुई / RAJID HUI  
परियोजना पदाधिकारी / PROJECT OFFICER  
कोलरे बसंतपुर पंचमो कोल परियोजना  
Kotre Basantpur Pachmo Coal M

Handwritten signature and text at the top left of the page.

वन धन पर्यायकारी  
तेजघाट वन प्रक्षेत्र



Handwritten text on the right margin, possibly a file number or reference code.


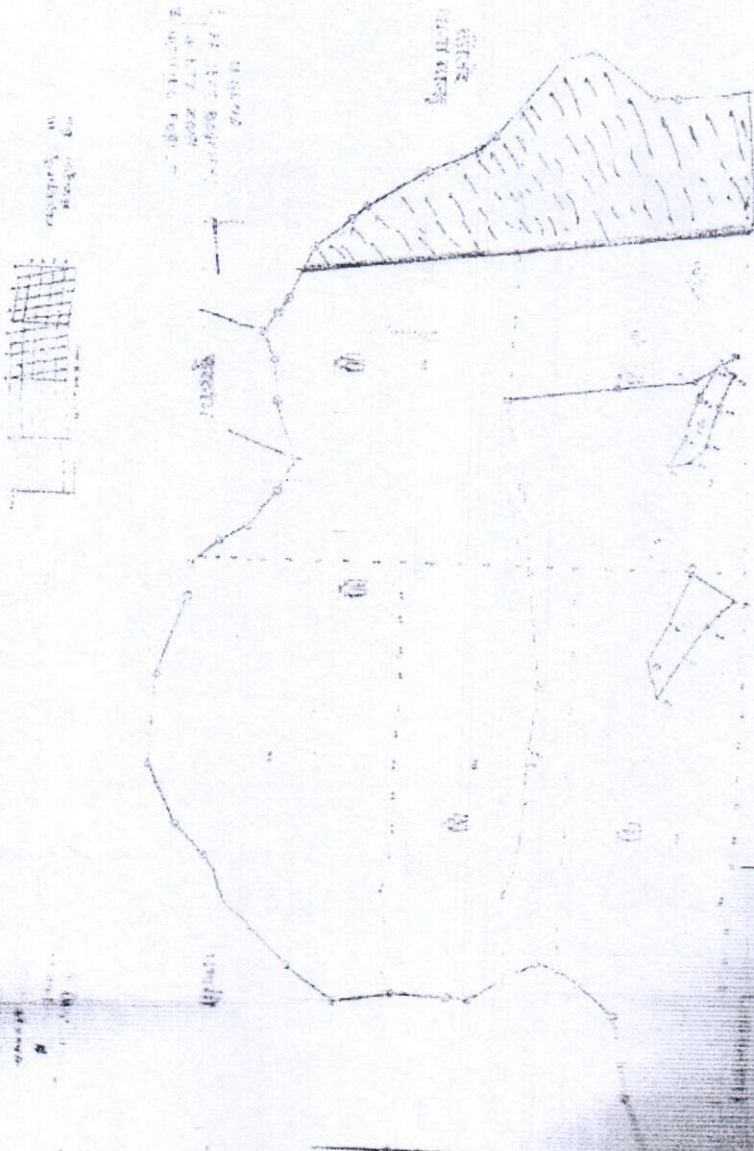
Handwritten signature of Rajib Hui.

राजीब हुई / RAJIB HUI  
परियोजना प्रमुख / PROJECT OFFICER  
कोतरे बसंतपुर पश्चिम कोयला खाना योजना  
Kotre Basantpur Pachmo Coal Mine  
सी०सी०एल० राँची / C.C.L., Ranchi

Official stamp of the District Forest Officer, Ranchi, with handwritten details.

Handwritten signature and name: राजीव हुई

वन क्षेत्र पर्यावरण से  
जोड़ें वन प्रवेश



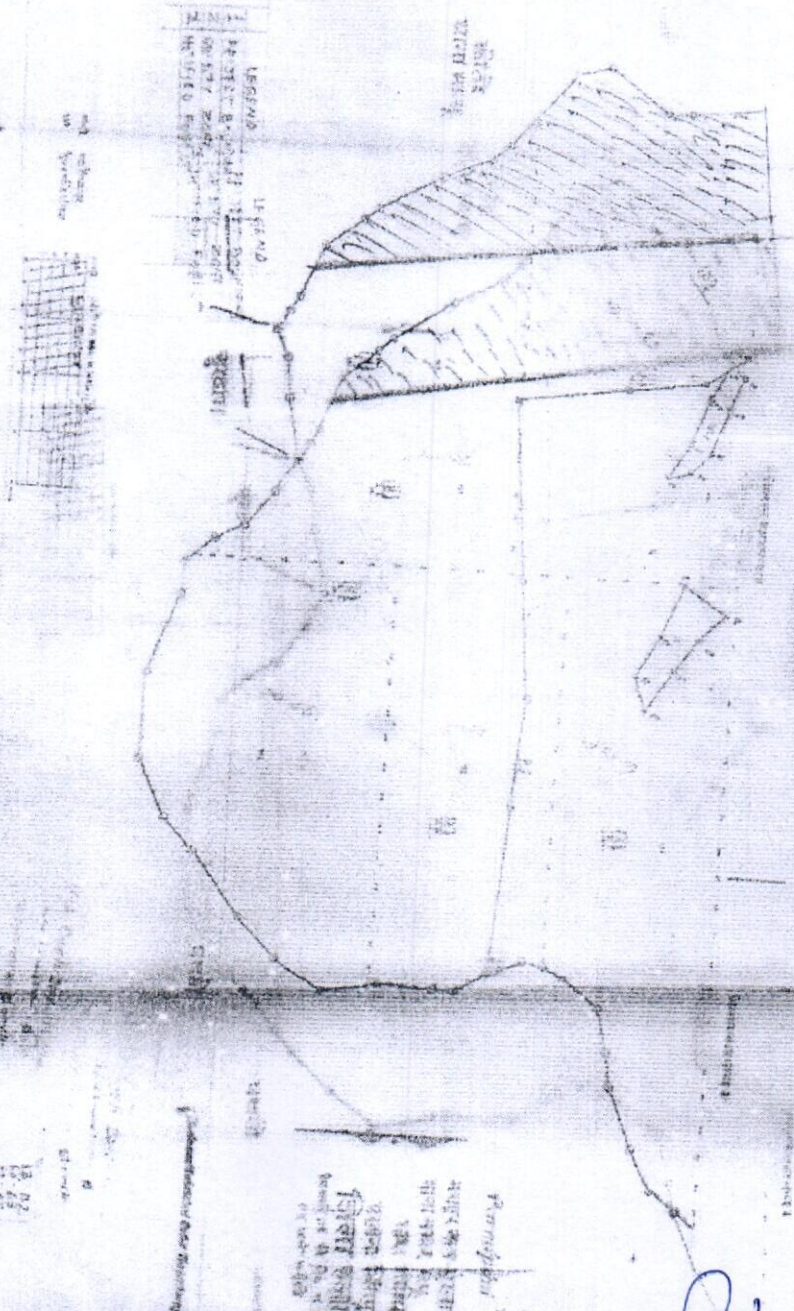
**राजीव हुई / RAJIB HUI**  
परियोजना पदाधिकारी / PROJECT OFFICER  
कोतारे दसंतपुर पंचमो कोल परियोजना  
Kotari Dasantpur Panchamo Coal Mine  
सोनीपुरा, राँची, जharkhand, Ranchi

राज्य पर्यावरण विभाग  
राज्य पर्यावरण विभाग  
राज्य पर्यावरण विभाग  
राज्य पर्यावरण विभाग

9

*Handwritten signature and notes at the top left.*

वन क्षेत्र पर्यायकारण  
तनघाट वन प्रकल्प



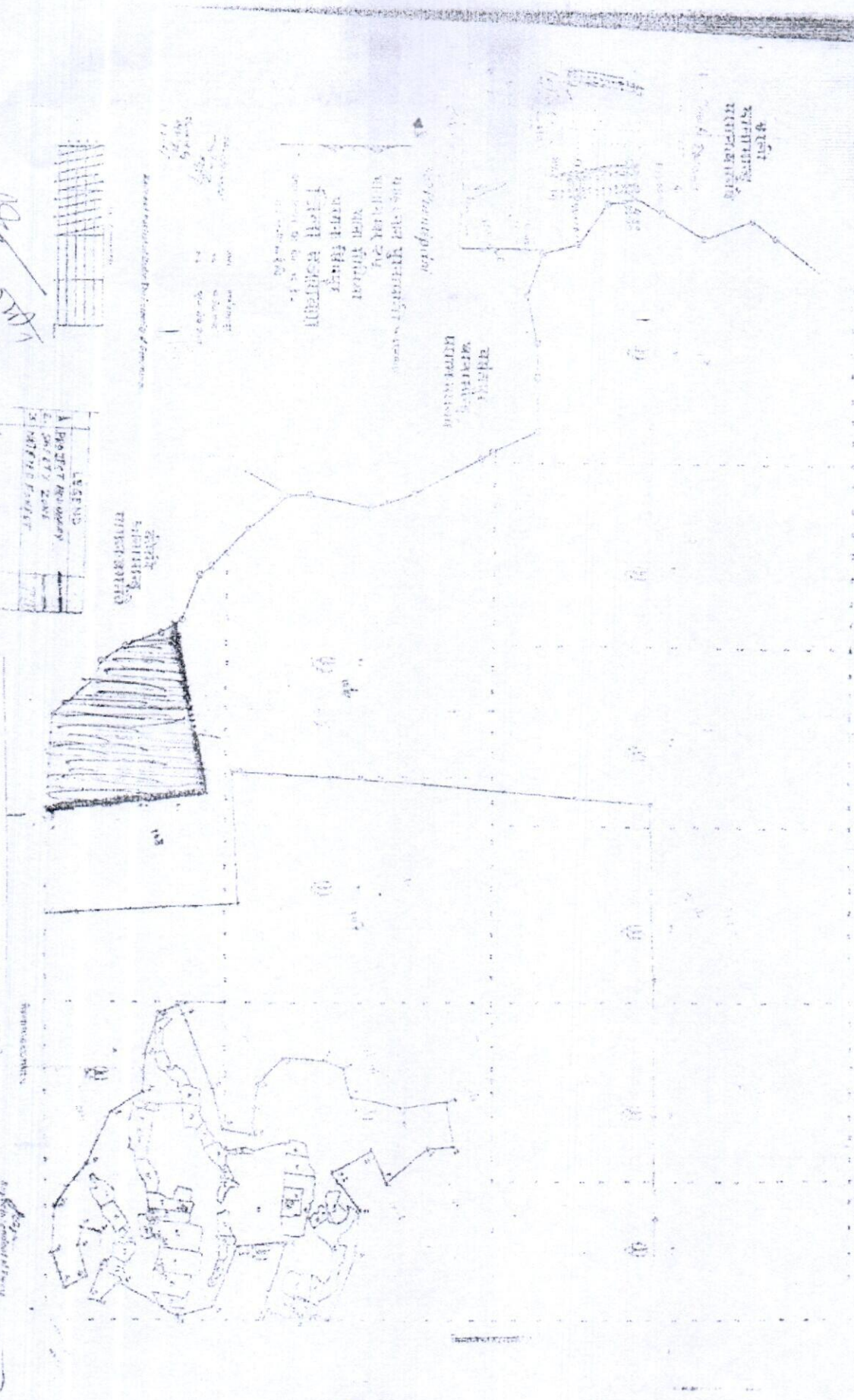
रजिब हुई - १६

राजीब हुई / RAJIB HUI  
परियोजना पदाधिकारी / PROJECT OFFICER  
कोतरे बसंतपुर पंचमो कोल परियोजना  
कोतरे बसंतपुर पंचमो कोल परियोजना  
सी.सी.एल. राँची / C.C.L. Ranchi

राजीब हुई / RAJIB HUI  
परियोजना पदाधिकारी / PROJECT OFFICER  
कोतरे बसंतपुर पंचमो कोल परियोजना  
Kotre Basantpur Pachmo Coal Mine  
सी.सी.एल. राँची / C.C.L. Ranchi



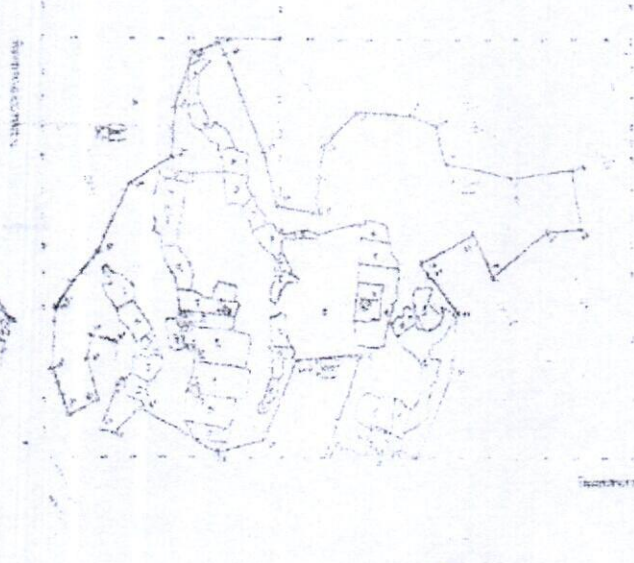
शुक्रवादि - 25



4 feet  
 10 feet  
 15 feet  
 20 feet  
 25 feet  
 30 feet  
 35 feet  
 40 feet  
 45 feet  
 50 feet  
 55 feet  
 60 feet  
 65 feet  
 70 feet  
 75 feet  
 80 feet  
 85 feet  
 90 feet  
 95 feet  
 100 feet

1. 1000 sq. ft.  
 2. 2000 sq. ft.  
 3. 3000 sq. ft.  
 4. 4000 sq. ft.  
 5. 5000 sq. ft.  
 6. 6000 sq. ft.  
 7. 7000 sq. ft.  
 8. 8000 sq. ft.  
 9. 9000 sq. ft.  
 10. 10000 sq. ft.

1. 1000 sq. ft.  
 2. 2000 sq. ft.  
 3. 3000 sq. ft.  
 4. 4000 sq. ft.  
 5. 5000 sq. ft.  
 6. 6000 sq. ft.  
 7. 7000 sq. ft.  
 8. 8000 sq. ft.  
 9. 9000 sq. ft.  
 10. 10000 sq. ft.



वन क्षेत्र परीक्षकार  
 अर्थात् वन भूमे

राजीव हुई / RAJIB HUI  
 परियोजना पदाधिकारी / PROJECT OFFICER  
 कोतरे बसंतपुर पंचमो कोल परियोजना  
 Kotre Basantpur Pachmo Coal Mine  
 सी.सी.एल.ओ., राँची / C.C.L., Ranchi

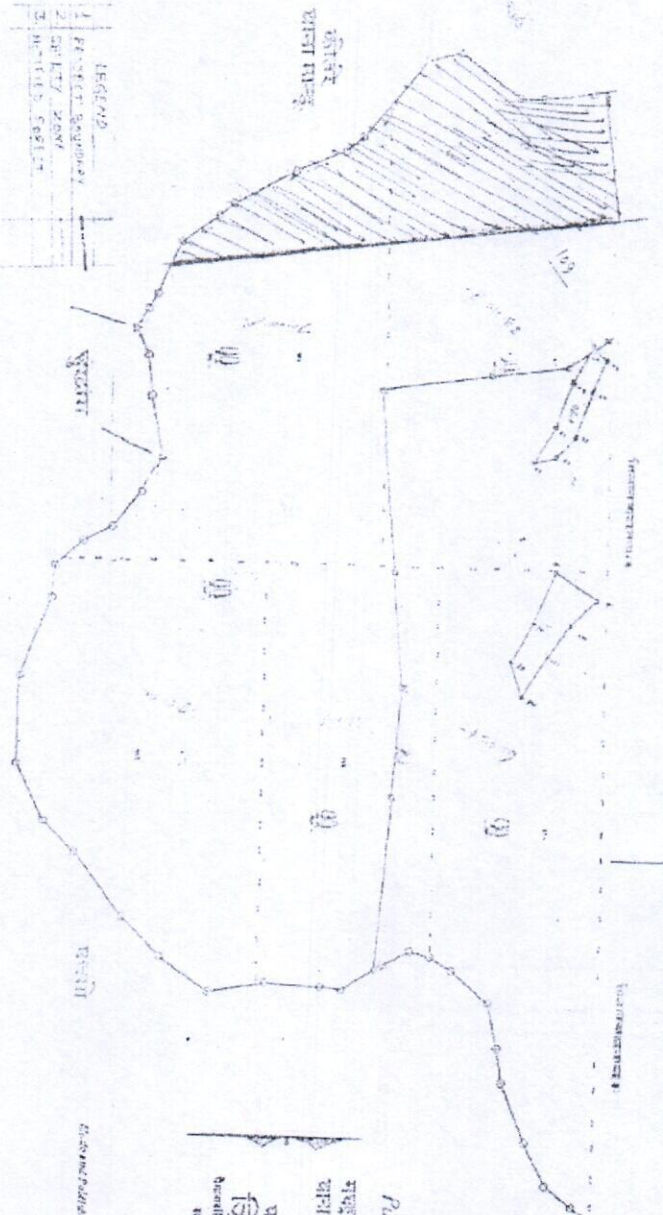
राजीव हुई / RAJIB HUI  
परियोजना पदाधिकारी / PROJECT OFFICER  
कोतरे बसंतपुर पंचमो कोल परियोजना  
Kotre Basantpur Pachmo Coal Mine  
सी०सी०एल०, राँची / C.C.L., Ranchi



JK 71 91-11-25

LEGEND

1. PROJECT BOUNDARY
2. CHITZ KANVA
3. UNLITLED SERIALS



*Handwritten signature and text:*  
 राजीव हुई  
 07/11/25

*Handwritten signature:*  
 Mr. B

वन क्षेत्र पदाधिकारी  
 कोतरे बसंतपुर वन प्रकल्प

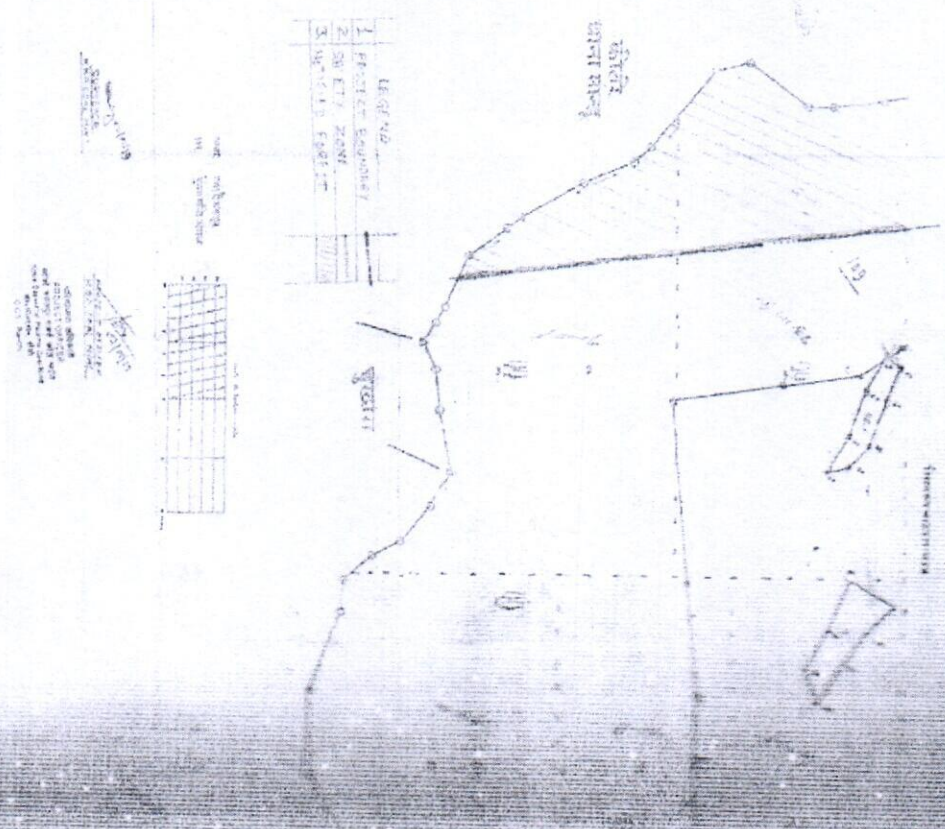
क्र.सं.	खण्ड	क्षेत्रफल (वर्ग मी.)	कुल क्षेत्रफल (वर्ग मी.)
1	...	...	...
2	...	...	...
3	...	...	...
4	...	...	...
5	...	...	...
6	...	...	...
7	...	...	...
8	...	...	...
9	...	...	...
10	...	...	...
11	...	...	...
12	...	...	...
13	...	...	...
14	...	...	...
15	...	...	...
16	...	...	...
17	...	...	...
18	...	...	...
19	...	...	...
20	...	...	...
21	...	...	...
22	...	...	...
23	...	...	...
24	...	...	...
25	...	...	...
26	...	...	...
27	...	...	...
28	...	...	...
29	...	...	...
30	...	...	...
31	...	...	...
32	...	...	...
33	...	...	...
34	...	...	...
35	...	...	...
36	...	...	...
37	...	...	...
38	...	...	...
39	...	...	...
40	...	...	...
41	...	...	...
42	...	...	...
43	...	...	...
44	...	...	...
45	...	...	...
46	...	...	...
47	...	...	...
48	...	...	...
49	...	...	...
50	...	...	...

**राजीव हुई** / **RAJIB HUI**  
 परियोजना पदाधिकारी / PROJECT OFFICER  
 कोतरे बसंतपुर पंचमो कोल परियोजना  
 Kotre Basantpur Pachmo Coal Mine  
 सी.ओ.एल., रांची / C.O.L., Ranchi

*पंचमो कोल*  
 राजाजी  
 पंचमो कोल  
 कोतरे बसंतपुर पंचमो कोल परियोजना  
 सी.ओ.एल., रांची

बन श्रेय प्रमाणपत्र  
 कोयला व नदी

Handwritten signatures and initials.



LEGEND

1	PROPOSED ROADS
2	SHED / ROOM
3	WATER BODY

परियोजना  
 कोयला व नदी  
 कोयला व नदी  
 कोयला व नदी  
 कोयला व नदी

राजीव हुई / RAJIB HUI  
 परियोजना पदाधिकारी / PROJECT OFFICER  
 कोयले बसंतपुर पंचमो कोल परियोजना  
 Kolar Bantpur Panchmo Coal Mjng

Author and Publisher Under the patronage of Government

Department of Surveying



LEGEND

1	PROJECT BOUNDARY
2	SAFETY ZONE
3	MINING AREA

कोल खनन क्षेत्र  
कोल खनन क्षेत्र

कोल खनन क्षेत्र  
कोल खनन क्षेत्र  
कोल खनन क्षेत्र  
कोल खनन क्षेत्र

कोल खनन क्षेत्र  
कोल खनन क्षेत्र

कोल खनन क्षेत्र  
कोल खनन क्षेत्र



Handwritten signatures and notes in Hindi, including 'राजीव हुई' and 'पदाधिकारी'.

यन क्षेत्र पदाधिकारी  
सेनघार यन प्रभू

राजीव हुई / RAJIB HUI  
परियोजना पदाधिकारी / PROJECT OFFICER  
कोतरे बसंतपुर पंचमो कोल परियोजना  
Kotre Basantpur Pachmo Coal Mine  
सी०सी०एल०, राँची / C.C.L., Ranchi

राजीव हुई



LEGEND

1. HARVEST PROVISIONARY	
2. SAFETY ZONE	
3. INTEREST AREA	

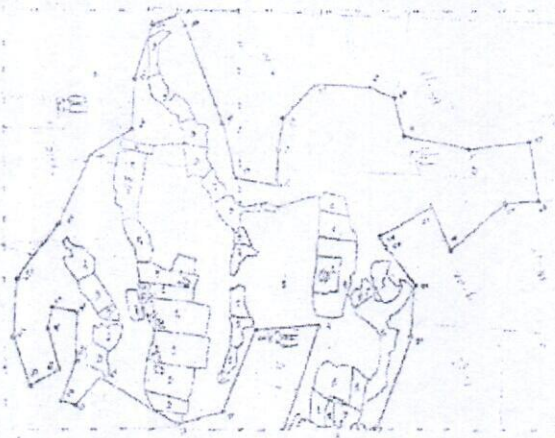
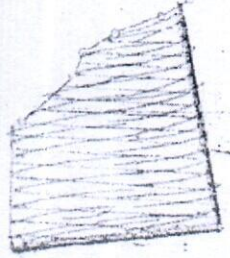
राजीव हुई  
विद्यार्थी  
महाविद्यालय

राजीव हुई  
विद्यार्थी  
महाविद्यालय  
कोतरे बसंतपुर पंचमो कोल परियोजना  
सी.सी.एल. राँची

राजीव हुई  
विद्यार्थी  
महाविद्यालय

राजीव हुई  
विद्यार्थी  
महाविद्यालय

बन क्षेत्र  
पट्टाकारो  
बन क्षेत्र



920114141-25

राजीव हुई / RAJIB HUI  
परियोजना पदाधिकारी / PROJECT OFFICER  
कोतरे बसंतपुर पंचमो कोल परियोजना  
Kotre Basantpur Pachmo Coal Mine  
सी.सी.एल. राँची / C.C.L., Ranchi



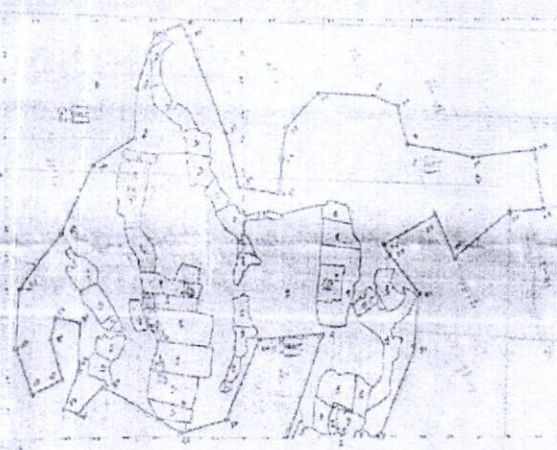
Scale of 1:10000

राजीव हुई  
परियोजना पदाधिकारी  
कोतरे बसंतपुर पंचमो कोल परियोजना  
सी.सी.एल., राँची

राजीव हुई  
परियोजना पदाधिकारी  
कोतरे बसंतपुर पंचमो कोल परियोजना  
सी.सी.एल., राँची

LEGEND

1. PROJECT BOUNDARY
2. SAFETY ZONE
3. NORTH ARROW



राजीव हुई  
परियोजना पदाधिकारी  
कोतरे बसंतपुर पंचमो कोल परियोजना  
सी.सी.एल., राँची

राजीव हुई / RAJIB HUI  
परियोजना पदाधिकारी / PROJECT OFFICER  
कोतरे बसंतपुर पंचमो कोल परियोजना  
Kotre Basantpur Pachmo Coal Mine  
सी.सी.एल., राँची / C.C.L., Ranchi



प्रमाणित रूप से प्रमाणित है

प्रमाणित रूप से प्रमाणित है

(1) नमो भगवते वासुदेवाय

(2) नमो भगवते वासुदेवाय

(3) नमो भगवते वासुदेवाय

(4) नमो भगवते वासुदेवाय

(5) नमो भगवते वासुदेवाय

(6) नमो भगवते वासुदेवाय

(7) नमो भगवते वासुदेवाय

(8) नमो भगवते वासुदेवाय

(9) नमो भगवते वासुदेवाय

प्रमाणित रूप से प्रमाणित है

प्रमाणित रूप से प्रमाणित है

प्रमाणित रूप से प्रमाणित है

प्रमाणित रूप से प्रमाणित है

प्रमाणित रूप से प्रमाणित है

1. Pradeep Kumar Mahato
2. Rajendra Kumar Mahato
3. Sunil Kumar Mahato
4. Anand Kumar Mahato
5. Sunil Kumar Mahato
6. Pradeep Kumar Mahato
7. Rajendra Kumar Mahato
8. Sunil Kumar Mahato
9. Anand Kumar Mahato
10. Sunil Kumar Mahato
11. Mahesh Kumar Mahato
12. Rajendra Kumar Mahato
13. Sunil Kumar Mahato
14. Anand Kumar Mahato
15. Sunil Kumar Mahato

राजीव ह्यूमन रिसोर्स प्रोवाइडर

Kotri Basantpur Pachmo Coal Mine  
चीसीएलओ, रांची / C.C.L., Ranchi

- 16 Robis
- 17 Sam makh
- 18 lakshman makh
- 19
- 20 जीवी महती
- 21 प्रोबल जंगल
- 22
- 23 सलय कुमार
- 24 सुबोध कुमार
- 25 विष्णु महती
- 26 पञ्चम महती
- 27 विष्णु महती
- 28
- 29
- 30 विष्णु कुमार
- 31
- 32
- 33
- 34
- 35
- 36
- 37
- 38
- 39
- 40
- 41
- 42
- 43
- 44 Kay Kumar
- 45 अनु कुमार



Birshi Devi



PUNIA DEVI

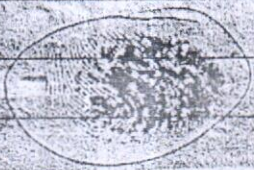
Gudya - Kumari

Sahadev garju

Rajendra Kumar

Kapra deo Manno


चलेश्वर कुमार गौड़



Sabita Devi

सुमती देवी

चाँदे देवी



Sova devi

Gyayahi Devi / पंचायत समिति सदस्य पत्रिका १०

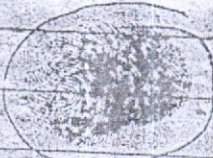
RAJIB HUI  
PROJECT OFFICER  
of Panchayat Samiti

Kuldeep mekha

Ajay ko Anshu



मेधा देवी



प्रति देवी



ललिता देवी

रीता देवी

उगनी देवी

सखी देवी


बलिदा देवी

Leetnew mekha

पुनिदा देवी

उगना कुंठ महरा

पुमिदा देवी



TBJYA DEVI



KAH gaagu



TULIA DEVI

जानकी देवी

देवी महरा

16) Rishi

17) Sanjiv

18) Lakshmi

19) ...

20) ...

21) ...

22) ...

23) ...

24) ...

25) ...

26) ...

27) ...

28) ...

29) ...

30) ...

31) ...

32) ...

33) ...

34) ...

35) ...

36) ...

37) ...

38) ...

39) ...

40) ...

41) ...

42) ...

43) ...

44) ...

45) ...

...

...

...

...

PROJECT OFFICER

Kotre Panchayat

