

आदेश और पदाधिकारी का हस्ताक्षर

आदेश पर
गई कर्तव्य
बारे में टिप
तारीख के

आदेश - पत्रक

अभिलेख सं० 37/2021-22

केश का प्रकार :-

कोतरे बसंतपुर पचमो कोल परियोजना के तहत गैरमजरूआ जंगल-झाड़ी भूमि का वन संरक्षण अधिनियम 1980 के तहत एवं गैरमजरूआ जंगल-झाड़ी एवं अधिसूचित वन भूमि का अनुसूचित जन जाति एवं अन्य परम्परागत वन निवासी (वन अधिकारो की मान्यता) अधिनियम 2006 एवं नियम 2008 के तहत गोमिया प्रखण्ड में ग्राम-हुरदाग में अनापत्ति प्रमाण-पत्र निर्गत करने के संबंध में।

आदेश और पदाधिकारी का हस्ताक्षर :-

ग्राम वन अधिकार समिति ग्राम - हुरदाग, अंचल - गोमिया के पत्रांक-1147, दिनांक 20.11.2021 के द्वारा ग्राम-हुरदाग में गोमिया प्रखण्ड में कोतरे बसंतपुर पचमो कोल परियोजना कार्य के संबंध में अपयोजन (अनापत्ति) प्रमाण-पत्र देने हेतु अनुशंसा कर भेजा गया है।

अनापत्ति (अपयोजन) प्रमाण-पत्र प्राप्तकर्ता का नाम :-

महाप्रबंधक, सी०सी०एल०, कोतरे बसंतपुर, पचमो द्वारा अधियाचित पत्र के आलोक में अपयोजन (अनापत्ति) प्रमाण-पत्र के लिए जमीन का ब्योरा ग्राम - हुरदाग।

क्र०	अंचल का नाम	राजस्व ग्राम	परियोजना का नाम	धाना न०	खाता न०	प्लॉट सं०	अधिसूचित वन भूमि जंगल झाड़ी रकवा (ए०)	गैरमजरूआ जंगल झाड़ी रकवा (ए०)	कुल रकवा (ए०)
1	गोमिया	हुरदाग	कोतरे बसंतपुर पचमो कोल परियोजना हेतु	28	01	01(P)	7.83	0.00	7.83
						02(P)	45.50	9.45	54.95
						3	49.45	19.90	69.35
						4	46.47	22.23	68.70
						5	34.05	38.95	73.00
						7(P)	16.75	59.50	76.25
						8	34.65	36.40	71.05
कुल							234.70	186.43	421.13

कुल -421.13 एकड़ अधिसूचित वन भूमि जंगल झाड़ी/गैरमजरूआ जंगल झाड़ी भूमि है, जो अंचल गोमिया के ग्राम-हुरदाग ग्राम के अन्तर्गत है।

ग्राम वन अधिकार समिति, हुरदाग के अनुशंसा के आलाक में उक्त वर्णित भूमि पर वन अधिकार अधिनियम 2006 एवं नियम 2008 के अन्तर्गत अब तक ग्राम वन समिति के पास कोई दावा पत्र प्राप्त नहीं हुआ है। ग्राम सभा के कार्यवाही की प्रति भी पत्र के साथ संलग्न है।

इस संदर्भ में दिनांक 06.12.2021 को अनुमण्डल वन अधिकार समिति, बेरमो (तेनुघाट) के बैठक में समिति सर्वसम्मति से अपयोजन (अनापत्ति प्रमाण-पत्र) देने हेतु निर्णय किया गया, की प्रति अभिलेखबद्ध है।

अतः अभिलेख जिला स्तरीय वन अधिकार समिति बोकारो को आवश्यक कार्रवाई हेतु जिला कल्याण पदाधिकारी, बोकारो को भेजें।

अध्यक्ष
अनुमण्डल स्तरीय वन अधिकार
समिति-सह-अनुमण्डल पदाधिकारी
बेरमो (तेनुघाट)।

राजीव हुई / RAJIB HUI
परियोजना पदाधिकारी / PROJECT OFFICER
कोतरे बसंतपुर पचमो कोल परियोजना
Kotre Basantpur Pachmo Coal Mine
सी०सी०एल०, राँची / C.C.L., Ranchi

कार्यालय अनुमण्डल पदाधिकारी, बेरमो (तेनुघाट)।

कल्याण शाखा
अनापत्ति प्रमाण पत्र

प्रमाणित किया जाता है कि अनुसूचित जन जाति एवं अन्य परम्परागत वन निवासी (वन अधिकारों की मान्यता) अधिनियम 2006 एवं नियम 2008 के अन्तर्गत गोमिया प्रखण्ड में कोतरे बसंतपुर पंचमो कोल परियोजना हेतु वन अधिकार समिति के द्वारा ग्राम सभा के माध्यम से अनापत्ति हेतु ग्राम सभा आयोजन किया गया। ग्राम सभा में वनाधिकार समिति अध्यक्ष / सचिव तथा ग्रामीणों द्वारा कोई आपत्ति नहीं किया गया। अंचल - गोमिया के पत्रांक-1147, दिनांक 20.11.2021 के प्रतिवेदानुसार ग्राम - हुरदाग में संरक्षित वन भूमि के रूप में जमीन विवरणी निम्न है :-

क्र०	अंचल का नाम	राजस्व नाम	परियोजना का नाम	क्षेत्र न०	खाला न०	वर्ग स०	अनुसूचित वन भूमि जंगल शाही रकबा (व०)	गैरअनुसूचित जंगल शाही रकबा (व०)	कुल रकबा (व०)
1	गोमिया	हुरदाग	कोतरे बसंतपुर पंचमो कोल परियोजना हेतु	28	01	01(P) 02(P) 3 4 5 7(P) 8	7.83 45.50 49.45 46.47 34.05 16.75 34.65	0.00 9.45 19.90 22.23 38.95 59.50 36.40	7.83 54.95 69.35 68.70 73.00 76.25 71.05
कुल							234.70	189.43	424.13

कुल रकबा- 424.13 एकड़ अनुसूचित वन भूमि जंगल शाही/गैरअनुसूचित जंगल शाही भूमि के संबंध में अनुसूचित जन जाति एवं अन्य परम्परागत वन निवासी (वन अधिकारों की मान्यता) अधिनियम 2006 के अन्तर्गत Settlement of Rights की प्रक्रिया पूर्ण कर ली गई है। इस संबंध में की गई बैठक से संबंधित अभिलेख संलग्न है।

- 1) प्रमाणित किया जाता है कि वन भूमि उपयोग का प्रस्ताव प्रस्तावित क्षेत्र में पड़ने वाले वन निवासियों के ग्राम सभा के समक्ष रखा गया। परियोजना की विस्तृत विवरणी तथा अनुवर्ती प्रभाव के संबंध में वस्तु स्थिति स्थानीय भाषा/मातृभाषा में ग्राम सभा को व्याख्यापित कर दी गई है।
- 2) प्रमाणित किया जाता है कि वन भूमि उपयोग के प्रस्ताव के संबंध में की गई चर्चा एवं लिये गए निर्णय के समय ग्राम सभा के उपस्थिति कोरम पूर्ण था।
- 3) प्रमाणित किया जाता है कि आदिम जन जाति समूह एवं आदिम कृषक समुदाय के अधिकार अनुसूचित जन जाति एवं अन्य परम्परागत वन निवासी (वन अधिकारों की मान्यता) अधिनियम 2006 की धारा (1) (e) के अनुसार किया जाता है कि रक्षित किया गया है।
- 4) प्रमाणित किया जाता है कि सरकार के द्वारा दिए जाने वाली सुविधाओं से संबंधित वन भूमि उपयोग का प्रस्ताव (यदि कोई हो) के संबंध में अनुसूचित जन जाति एवं अन्य परम्परागत वन निवासी (वन अधिकारों की मान्यता) अधिनियम 2006 की धारा 3 (2) के तहत प्रक्रिया पूर्ण कर ली गई है तथा ग्राम सभा द्वारा इस पर सहमति व्यक्त की गई है।
- 5) यह अनापत्ति संबंधित ग्राम की ग्राम सभा एवं अनुमण्डल स्तरीय वन अधिकार समिति के निर्णय के आलोक में दी जा रही है।

अनुमण्डल कल्याण पदाधिकारी,
बेरमो (तेनुघाट)


सहायक वन संरक्षक पदा०
बोकोरो वन प्रमण्डल, बोकोरो

अनुमण्डल वनाधिकार समिति
अध्यक्ष
-सह-अनुमण्डल पदाधिकारी, बेरमो (तेनुघाट)

SanDisk
Cruzer Blade™
USB 2.0 Flash Drive

32
GB

54 318/21
5/20


राजीव हुई / RAJIB HUI
परियोजना पदाधिकारी / PROJECT OFFICER
कोतरे बसंतपुर पंचमो कोल परियोजना
Kotre Basantpur Pachmo Coal Mine
सी.सी.एल., राँची / C.C.L., Ranchi

कार्यालय अंचल अधिकारी गोमिया (बोकारो)

अभिलेख सं० :- 88 / 2021-22
 केश का प्रकार :- कोतरे बसंतपुर-पचमों कोल माईन्स(सी०सी०एल०) पड़ने वाली भूमि का वनाधिकार अधिनियम 2005 के तहत वन भूमि अपयोजन से संबंधी।
 अंचल का नाम :- गोमिया जिला - बोकारो

आदेश की क्रम संख्या और तारीख 9	आदेश फलक	आदेश पर की गई कार्रवाई के बारे में दिखानी तारीख के साथ ३
-----------------------------------	-----------------	---

अनुमंडल पदाधिकारी, बेरमो (तेनुघाट) के पत्रांक - 882/रा०, दिनांक - 13/08/2021 एवं अंचल अधिकारी के ज्ञापांक सं० - 790, दिनांक - 13/08/2021 के आलोक में गोमिया अंचल अन्तर्गत मौजा - हुरदाग में कोतरे-बसंतपुर-पचमों कोल परियोजना के तहत गैरमजरूआ जंगल-झाड़ी भूमि का वन संरक्षण अधिनियम 1980 के तहत अनापत्ति प्रमाण पत्र तथा गैरमजरूआ जंगल-झाड़ी एवं अधिसूचित वन भूमि का वनाधिकार अधिनियम 2006 के तहत ग्राम सभा का आयोजन कर अनापत्ति प्रमाण पत्र निर्गत करने हेतु महाप्रबंधक, कोतरे बसंतपुर-पचमों द्वारा अधियाचना पत्र प्राप्त है।


अतः उक्त के आलोक में निम्न वर्णित वन भूमि का स्थानीय वनाधिकार समिति से ग्राम सभा के माध्यम से अपयोजन हेतु अनापत्ति प्रमाण पत्र प्राप्त करने का अनुरोध किया गया था।

भूमि का विवरण

क्र०सं०	मौजा	थाना संख्या	खाता संख्या	प्लॉट संख्या	अधिसूचित वन भूमि जंगल-झाड़ी (एकड़) में।	गैरमजरूआ जंगल-झाड़ी (एकड़) में	कुल भूमि
1	2	3	4	5	6	7	8
1	हुरदाग	28	1	1(p)	7.83	0.00	7.83
2				2(p)	45.50	9.45	54.95
3				3	49.45	19.90	69.35
4				4	46.47	22.23	68.70
5				5	34.05	38.95	73.00
6				7(p)	16.75	59.50	76.25
7				8	34.65	36.40	71.05
Total					234.70	186.43	421.13

उक्त के आलोक में अद्योहस्ताक्षरी के स्तर से निरंतर दिनांक 31/08/21 को ग्राम सभा का आयोजन किया गया। निर्धारित तिथियों में स्थानीय ग्रामीणों, मुखिया, परियोजना पदाधिकारी, सी०सी०एल०, बसंतपुर कोतरे -पचमों की अध्यक्षता में ग्राम सभा आयोजित कर उपरोक्त वन भूमि का अनापत्ति प्राप्त करने हेतु प्रस्ताव प्रस्तुत किया गया। उक्त सभी परिप्रेक्ष्य के आलोक में संबंधित भूमि कोतरे बसंतपुर-पचमों सी०सी०एल० को अपयोजन अपयोजन किया गया।

अतः प्राप्त ग्राम सभा की मूल प्रति संलग्न करते हुए विषयांकित परियोजना के लिए अनापत्ति प्रमाण पत्र निर्गत करने हेतु मूल अभिलेख अनुमंडल पदाधिकारी, बेरमों (तेनुघाट) को भेजें।

लेखापित

 अंचल अधिकारी,
 गोमिया।
 राजीव हुई / RAJIB HUI
 परियोजना पदाधिकारी / PROJECT OFFICER
 कोतरे बसंतपुर पंचमों कोल परियोजना
 Kotre Basantpur Pachmo Coal Mine
 सी०सी०एल०, राँची / C.C.L., Ranchi

4. पी.टी.जी. (अल्पसंख्यक आदिम जनजाति) व कृषि पूर्व समुदायों के लिए प्राकृतिक वास और पुर्ववास की सामुदायिक अवधियों यदि कोई हो:
अधिनियम की धारा 3 (1) (इ) देखें
5. जेव विविधता तक बौद्धिक संपदा और पारंपरिक ज्ञान तक पहुँच का अधिकार यदि कोई हो:
(अधिनियम की धारा 3 (1) (ट) देखें)
6. अन्य पारम्परिक अधिकार यदि कोई हो:
(अधिनियम की धारा 3 (1) (ठ) देखें)
7. समर्थन में साक्ष्य
(नियम 13 देखें)
8. अन्य कोई सूचना

सी.टी.जी.
दस्तावेज

खाना खो
01

कंप्यूटर खो
1(P), 2(P), 3,
4, 5, 7(P), 8

खाना (रिजि. नं.)
234-20 - 1040/1
186-43 - 3M/1
12/11/2021
प्रशासक

दावेदार (सी.टी.जी. दस्तावेज/अगुठे का निशान)
राजीव हुई / RAJIB HUI
परियोजना पदाधिकारी / PROJECT OFFICER
कोतारे बसंतपुर पंचगो कोल परियोजना
Kotre Basantpur Pachmo Coal Mine
सी.सी.एल. रांची / C.C.L., Ranchi

राजीव हुई / RAJIB HUI
परियोजना पदाधिकारी / PROJECT OFFICER
कोतारे बसंतपुर पंचगो कोल परियोजना
Kotre Basantpur Pachmo Coal Mine
सी.सी.एल. रांची / C.C.L., Ranchi

6202745178

नीम प्रति : दावेदार के लिए

क्र. सं.

सामुदायिक अधिकार दावा प्रारूप (निःशुल्क)

भारत सरकार जनजातीय कार्य मंत्रालय

प्रारूप ख

सामुदायिक अधिकारों के लिए दावा प्रारूप

अनुसूचित जनजाति और अन्य परम्परागत वन निवासी (वन अधिकारों की मान्यता) नियम, 2008 का नियम 11(1) (क) और 11 (4) देखें।

1. दावेदार (रों) का/के नाम

सेक्टर कैलफिफोर्ड लिमिटेड

(क) एफ.डी.एस.टी. (अनुसूचित जनजाति वन निवासी) समुदाय : हाँ/नहीं

(ख) ओ.टी.एफ.डी. (अन्य परम्परागत वन निवासी) समुदाय : हाँ/नहीं

2. ग्राम

ईएच

3. पंचायत

दुरदाग

4. प्रखण्ड /अंचल

पंचमै

5. जिला

प्रयोग किए गए सामुदायिक अधिकारों का स्वरूप :-

1. सामुदायिक अधिकार जैसे निस्तार, यदि कोई हो :
(अधिनियम की धारा 3 (1) (अ) देखें)

2. सामुदायिक अधिकारों का उपयोग, यदि कोई हो :
(अधिनियम की धारा 3 (1) (ब) देखें)

3. सामुदायिक अधिकार

(क) उपयोग या पात्रता (मछली, जलाशय) यदि कोई हो :

(ख) वरने हेतु, यदि कोई हो :

(ग) पारम्परिक संसाधनों तक यायावरों और पशुपालकों की पहुँच, यदि कोई हो :
(अधिनियम की धारा 3 (1) (घ) देखें)

वन क्षेत्र पदाधिकारी
तेनघाट वन प्रक्षेत्र

अंचल अधिकारी
गोमय/बैकरो

सेक्टर कैलफिफोर्ड लिमिटेड

राज्यीय वन प्रशासन
पर्यावरण पदाधिकारी / PROJECT OFFICER
गोमय/बैकरो

100
अंचल अधिकारी
गोमय/बैकरो
वन क्षेत्र पदाधिकारी
तेनघाट वन प्रक्षेत्र

4. पी.टी.जी. (अल्पसंख्यक आदिम जनजाति) व कृषि पूर्व समुदायों के लिए प्राकृतिक वास और पुनर्वास की सामुदायिक अवधियाँ यदि कोई हो
(अधिनियम की धारा 3 (1) (ड) देखें)
5. जैव विविधता तक बौद्धिक संपदा और पारंपरिक ज्ञान तक पहुँच का अधिकार, यदि कोई हो
(अधिनियम की धारा 3 (1) (ए) देखें)
6. अन्य पारंपरिक अधिकार, यदि कोई हो
(अधिनियम की धारा 3 (1) (ठ) देखें)
7. समर्थन में साक्ष्य
(नियम 13 देखें)
8. अन्य कोई सूचना

श्रीमान
दुरवदा

खाना हा
01

एकड़ों में
1(P), 2(P), 3,
4, 5, 7(P), 8

खाना (2283, में) रिकॉर्ड
234-70 - 10/10/1971

186.43 - 3/1/77

12/11/77
मुख्यालय

Q

दावेदार (सी) के हस्ताक्षर/अंगूठे का निशान
राजिब भूषण / RAJIB HUI
परियोजना पदाधिकारी / PROJECT OFFICER
कोतरे बसंतपुर पंचमो कोल परियोजना
Kotro Basantpur Panchmo Coal Mine
सी.सी.एल., रांची / C.C.L., Ranchi

राजिब भूषण / RAJIB HUI
परियोजना पदाधिकारी / PROJECT OFFICER

कोतरे बसंतपुर पंचमो कोल परियोजना
Kotro Basantpur Panchmo Coal Mine
सी.सी.एल., रांची / C.C.L., Ranchi

6202745125

स प्रति : दावेदार के लिए

क्र. सं.

सामुदायिक अधिकार दावा प्रारूप (निःशुल्क)

भारत सरकार जनजातीय कार्य मंत्रालय

प्रारूप ख

सामुदायिक अधिकारों के लिए दावा प्रारूप

अनुसूचित जनजाति और अन्य परम्परागत वन निवासी (वन अधिकारों की मान्यता) नियम, 2008 का नियम 11(1) (क) और 11 (4) देखें।

1. दावेदार (सों) का/के नाम

(क) एफ.डी.एस.टी. (अनुसूचित जनजाति वन निवासी) समुदाय : हाँ/नहीं

(ख) ओ.टी.एफ.डी. (अन्य परम्परागत वन निवासी) समुदाय : हाँ/नहीं

2. ग्राम :

3. पंचायत :

4. प्रखण्ड /अंचल :

5. जिला :

प्रयोग किए गए सामुदायिक अधिकारों का स्वरूप -

1. सामुदायिक अधिकार जैसे निस्तार, यदि कोई हो :
(अधिनियम की धारा 3 (1) (क) देखें)

2. पशुपालन अधिकारों का निस्तार, यदि कोई हो :
(अधिनियम की धारा 3 (1) (ख) देखें)

3. सामुदायिक अधिकार

(क) उपयोग या पात्रता (मछली, जलाशय)
यदि कोई हो :

(ख) चरने हेतु, यदि कोई हो :

(ग) पारम्परिक संसाधनों तक यायावरों और पशुपालकों की पहुँच, यदि कोई हो
(अधिनियम की धारा 3 (1) (घ) देखें)

सेक्टर के अधिकारों के लिए

दस्तावेज

दस्तावेज

पंचायत

अंचल अधिकार
सामुदायिक अधिकार

वन क्षेत्र पदाधिकारी
तेनघाट वन प्रक्षेत्र

सेक्टर के अधिकारों के लिए

अंचल अधिकार
सामुदायिक अधिकार

वन क्षेत्र पदाधिकारी
तेनघाट वन प्रक्षेत्र

अनापत्ति प्रमाण-पत्र

प्रमाणित किया जाता है कि अनुसूचित जन जाति एवं अन्य परम्परागत वन निवासी (वन अधिकारों की मान्यता) अधिनियम 2006 एवं नियम 2008 के अन्तर्गत सी०सी०एल० के कोतरे बसंतपुर-पंचमो कोल माईंस (सी०सी०एल०) हेतु वन अधिकार स्मिति के द्वारा ग्राम सभा के माध्यम से अनापत्ति हेतु मौजा-दुरदाग में ग्राम सभा का आयोजन किया गया। ग्राम सभा में वनाधिकार स्मिति अध्यक्ष/सचिव तथा ग्रामीणों द्वारा सशर्त अनापत्ति दी गई। जो निम्नवत् है :-

- i. वन अधिकार अधिनियम के तहत वन पट्टा निर्गत किया जाए।
- ii. स्वास्थ्य संबंधी सेवाओं के लिए अस्पताल का निर्माण किया जाए।
- iii. शिक्षा हेतु विद्यालय का निर्माण किया जाए।
- iv. सी०ए० आर० मद् से पानी, बिजली की व्यवस्था की जाए।
- v. मनरेगा योजना के तहत विकास कार्य में बाधा उत्पन्न नहीं किया जाए।
- vi. नियोजन एवं मुआवजा भुगतान से संबंधित मामलों का यथाशीघ्र निष्पादन किया जाए।
- vii. भूदान एवं गैरसजरा भूमि पर नियोजन संबंधित मामलों का निष्पादन किया जाए।
- viii. प्रधानमंत्री आवास योजना के तहत भकान निर्माण कार्य में प्राथमिकता दी जाए।

अंचल अधिकारी, गोमिया के पत्रांक-790, दिनांक-13.08.2021 के प्रतिवेदनानुसार ग्राम-रहावन वन भूमि के क्रम में कुल-421.13९० प्राप्त विवरणी निम्नवत् है :-

क्र० सं०	मौजा	धागा सं०	खाला सं०	प्लॉट सं०	अधिसूचित वन भूमि जंगल-शाही (ए०) में	गैर जस्राव जंगल-शाही (ए०) में	कुल भूमि
1	2	3	4	5	6	7	8
1	दुरदाग	28	01	1(P) 2(P)	7.83 45.50	0.00 9.45	7.83 54.95
				3	49.45	19.90	69.35
				4	46.47	22.23	68.70
				5	34.05	38.95	73.00
				7(P)	16.75	59.50	76.25
				8	34.65	36.40	71.05
Total					234.70	186.42	421.13

कुल-421.13९० वन भूमि के संबंध में अनुसूचित जन जाति एवं अन्य परम्परागत वन निवासी (वन अधिकारों की मान्यता) अधिनियम 2006 के अन्तर्गत Settlement of Rights की प्रक्रिया पूर्ण कर ली गई है। इस संबंध में की गई बैठक से संबंधित अमिलेख संलग्न है।

1. प्रमाणित किया जाता है कि वन भूमि अपयोजन का प्रस्ताव प्रस्तावित क्षेत्र में पड़ने वाले वन निवासियों के ग्राम सभा के समक्ष रखा गया। परियोजना की विस्तृत विवरणी तथा अनुवर्ती प्रभाव के संबंध में वस्तु स्थिति स्थानीय भाखा/मातृभाषा में ग्राम सभा को व्याख्यात कर दी गई है। साथ ही ग्रामीणों द्वारा सशर्त अनापत्ति दी गई।
2. प्रमाणित किया जाता है कि वन भूमि अपयोजन के प्रस्ताव के संबंध में की गई चर्चा एवं लिये गए निर्णय के समग्र ग्राम सभ के उपस्थिति कोरम पूर्ण था।
3. प्रमाणित किया जाता है कि आदिम जन जाति समूह एवं आदिम कृषक समुदाय के अधिकार अनुसूचित जन जाति एवं अन्य परम्परागत वन निवासी (वन अधिकारों की मान्यता) अधिनियम 2006 की धारा (1) (e) के अनुसार किया जाता है कि रक्षित किया गया है।
4. प्रमाणित किया जाता है कि सरकार के द्वारा दिए जाने वाली सुविधाओं से संबंधित वन भूमि अपयोजन का प्रस्ताव (यदि कोई हो) के संबंध में अनुसूचित जन जाति एवं अन्य परम्परागत वन निवासी (वन अधिकारों की मान्यता) अधिनियम 2006 की धारा 3 (2) के तहत प्रक्रिया पूर्ण कर ली गई है तथा ग्राम सभा द्वारा इस पर सहमति व्यक्त की गई है। ग्राम सभा में उपस्थित ग्रामीणों की विडियोग्राफी सी०डी० तैयार की गई है जो संलग्न है।
5. यह अनापत्ति संबंधित ग्राम की ग्राम सभा एवं अनुपखंड स्तरीय वन अधिकार स्मिति के निर्णय के आलोक में दी जा रही है।

परियोजना पदाधिकारी
कोतरे बसंतपुर-पंचमो कोल परियोजना,
(सी०सी०एल०)।

राजीव हुई
अंचल अधिकारी
अंचल परियोजना कारी
गोमिया (बंकात)

राजीव हुई / RAJIB HUI
परियोजना पदाधिकारी / PROJECT OFFICER
कोतरे बसंतपुर पंचमो कोल परियोजना
Kotre Basantpur Pachmo Coal Mine
सी०सी०एल०, राँची / C.C.L., Ranchi

Smlb devi

शुभिता देवी

पूजा देवी

चिंता देवी

शक्ति देवी

कवित देवी

शुक्ति देवी

सावित्री देवी

विन्ता देवी

Kausalya devi

कौसल्या देवी

कश्मिता देवी

Laxmi Devi

Maata devi

विष्णु देवी

सुभाषि देवी

गोत्री देवी

पार्वती देवी

राजीव शुर्मा / RAJIB HUI
प्रशिक्षण अधिकारी / PROFFESSOR
राजीव शुर्मा प्रौद्योगिकी संशोधन संस्थान
Ranchi Institute of Technology
Ranchi, Jharkhand
राजीव शुर्मा, रांची / C.C.L., Ranchi

विष्णु देवी

कैलाश देवी

Mukesh Kar Sharma
Mukesh Karmaadi

श्रीना देवी

शिवदेव देवी

सुवासि देवी

सुनी देवी

वसुधा देवी

विष्णु साव २

सावयण देवी

पुरुषा मंदी

श्रीगणेश देवी

सुरजनरमादी

देहा राम

सिद्ध देवी

भक्तो देवी

सुवर्ण देवी

दिलीप देवी

व्यशक देवी

श्रीकाल देवी

श्रीकाल देवी

देवी (संगोपक)

Pramoj Kumar Mahato

मैं आपकी उल्लेख एचआरडी द्वारा 19/11/2024

कर्मचारी का पत्र

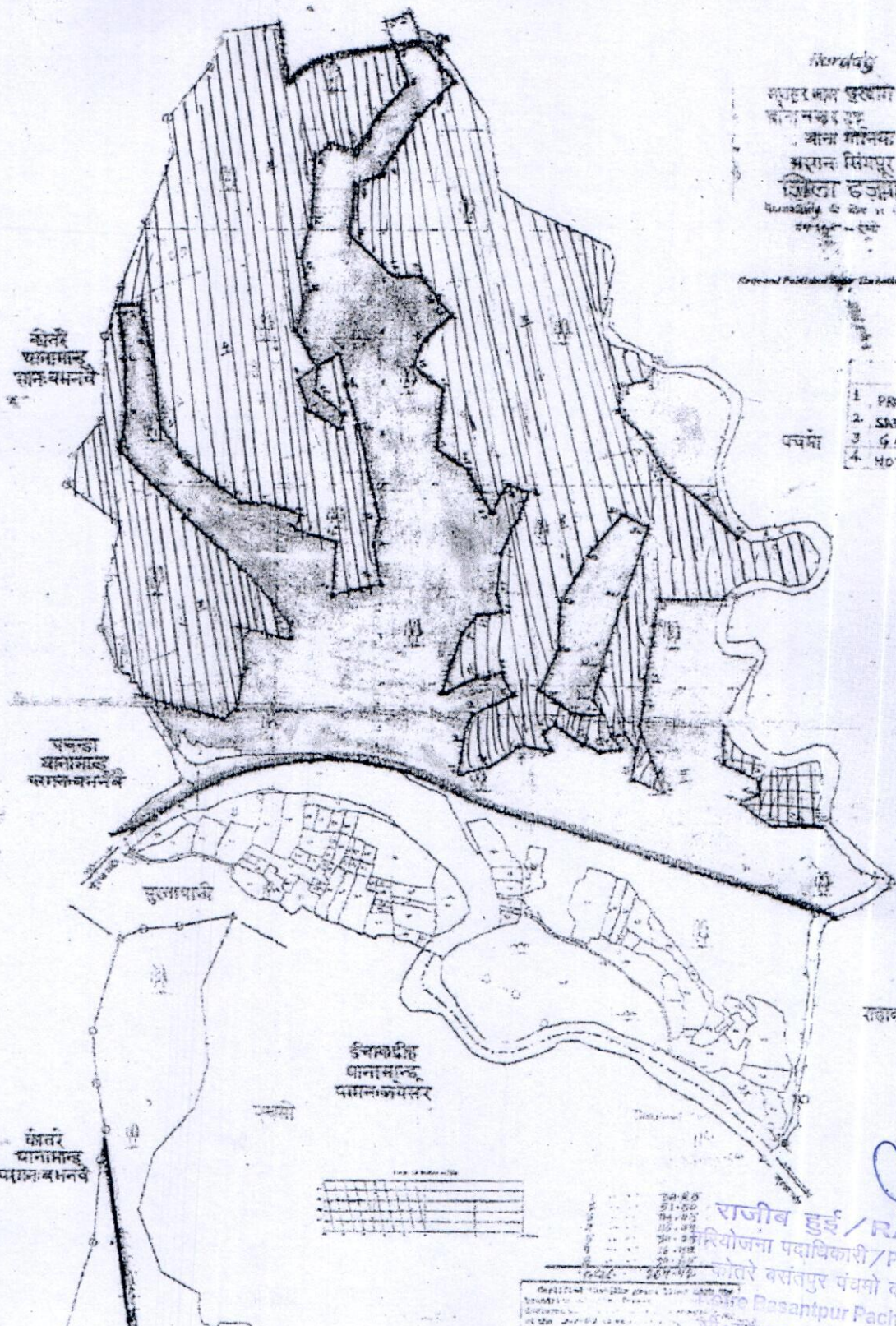
(Kamari)

मिस्टर महतो

जुवाहारी
 किशोरी राय

दिनांक	वर्ष	कर्मचारी	वर्ष	दिनांक
19/11/24	2024	19/11/24	2024	19/11/24
		19/11/24	2024	19/11/24


 प्रमोद कुमार / PRAMOD KUMAR
 सहायक प्रोडक्शन ऑफिसर
 सिंघाबासपुर पंचमो कोयला खाना
 सी.सी.एल. राँची / C.C.I. Ranchi



विवरण
 मुरार मजदूर प्रयोग
 योजना संख्या २४
 योजना नाम
 भसान सिंगपुर
 जिला हजारीबाग
 तारीख २०१०-११-१५
 पृष्ठ १-२

Form and Printed Paper: The property of Government.

LEGEND

1	PROJECT BOUNDARY
2	SAFETY ZONE
3	G.M. PIT
4	NOTIFIED FOREST

कोतरे धानामान्ड
पंचको धानामान्ड

पंचको धानामान्ड
इलाहाबाद धानामान्ड

इलाहाबाद धानामान्ड
पंचको धानामान्ड

कोतरे धानामान्ड
पंचको धानामान्ड

राजीव हुई / RAJIB HUI
 परियोजना पदाधिकारी / PROJECT OFFICER
 कोतरे बसंतपुर पंचको कोल परियोजना
 Bantpur Pachmo Coal Mine
 सी.सी.एल. राँची / C.C.L., Ranchi

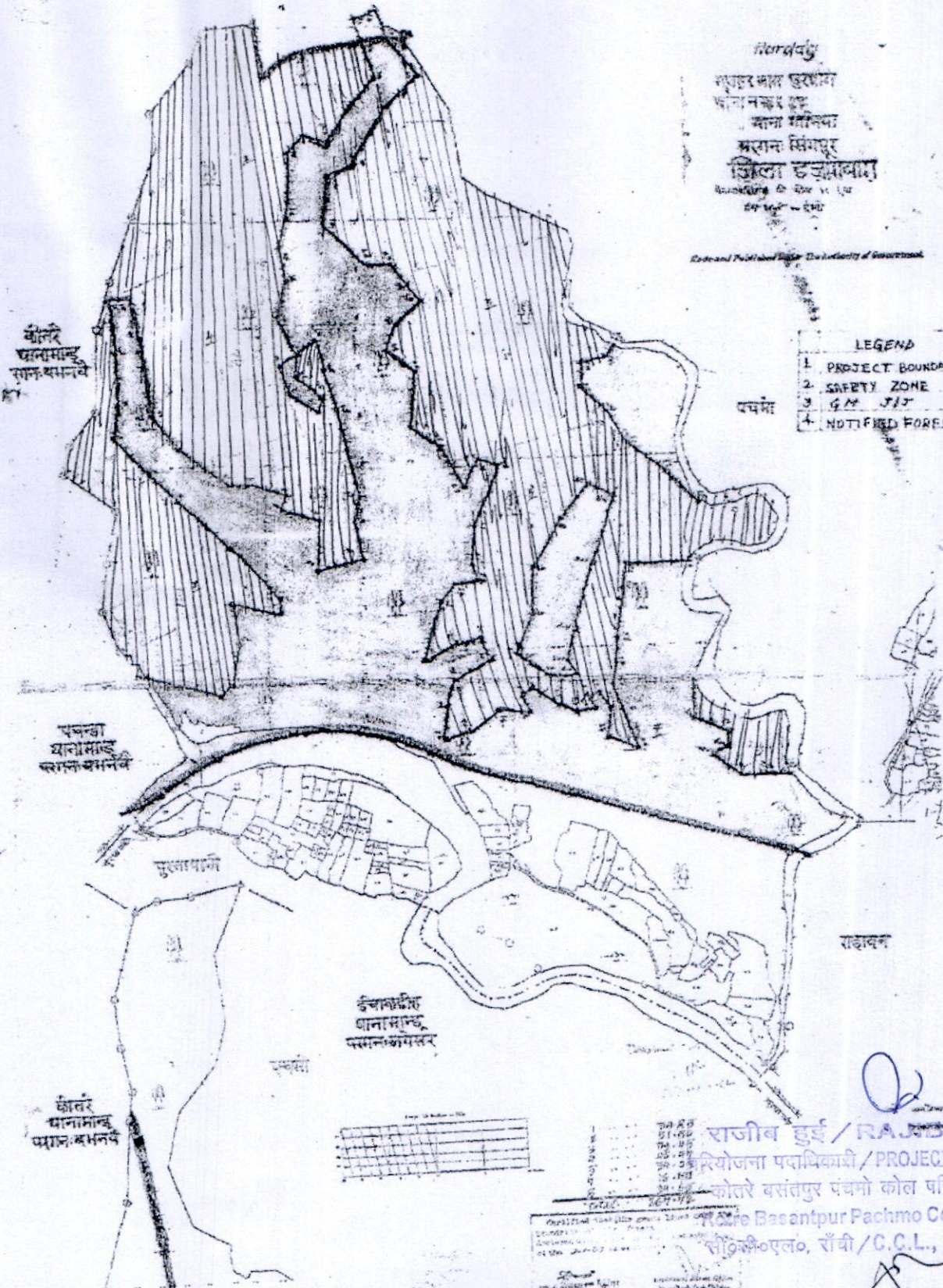
कंचल कुमार
 गौरी मा

वन क्षेत्र पदाधिकारी
 तेगघाट वन प्रक्षेत्र

नियंत्रण
 राखर भाग परमाणु
 योजना संख्या १११
 योजना संश्लेषण
 बसंतपुर
 जिला इलाहाबाद
 तैयार करने की तिथि ११/११/७४
 सं. १११ - १११

Redeemed Forest under the Authority of Government

LEGEND	
1	PROJECT BOUNDARY
2	SAFETY ZONE
3	GM PIT
4	NOTIFIED FOREST



कोतरे
 घानामाण्ड
 पंचमो बसंतपुर

पचमो
 घानामाण्ड
 पंचमो बसंतपुर

सुरनावाजे

इलाहाबाद
 घानामाण्ड
 पंचमो बसंतपुर

कोतरे
 घानामाण्ड
 पंचमो बसंतपुर

राजीव हुई / RAJIB HUI
 परियोजना प्रदायिकाधी / PROJECT OFFICER
 कोतरे बसंतपुर पंचमो कोल परियोजना
 Pachmo Basantpur Pachmo Coal Mine
 सी.सी.एल., राँची / C.C.L., Ranchi

वन क्षेत्र प्रदायिकारा
 तेनुघाट वन प्रक्षेत्र

कंपलेंट
 राजमिना

डूरदापा-२४

डूरदापा-२४

परिचय
 प्रकृत क्षेत्र
 जिला हनुमानगढ़
 राजस्थान

Prepared and Published under the Authority of Government.

LEGEND

1	PROJECT BOUNDARY
2	SAFETY ZONE
3	GAME RESERVE
4	UNAPPORTIONED LAND
5	SAFETY ZONE
6	GN
7	NOTIFIED FOREST



खेत
 खाना
 पंचायत

पंचायत
 खाना
 पंचायत

खेत
 खाना
 पंचायत

खाना
 पंचायत

खाना
 पंचायत

राजीव हुई / RAJEEV HUI
 परियोजना पदाधिकारी / PROJECT OFFICER

परिचय
 परियोजना पदाधिकारी

व्यक्ति
 परियोजना पदाधिकारी

कुसदाग-२४

कोतरे
धानामान्ड
परगना-बभनवे

पचन्डा
धानामान्ड
परगना-बभनवे

कोतरे
धानामान्ड
परगना-बभनवे

[Handwritten signature]

राजीव हुई **JIS HUI**
परियोजना पदाधिकारी **PROJECT OFFICER**
कोतरे बसंतपुर पचमा काल परियोजना
Kotre Basantpur Pachma Coal Mine
सी.सी.एल., रांची / C.C.L., Ranchi

[Handwritten notes and signatures]

Hurdag

शहरनाम कुसदाग
खाना नम्बर २८
थाना गौमिया
परगना: सिंगपुर
जिला हजारीबाग
विभागीय क्षेत्र के क्षेत्र २१
मस १०-२-०० ई.सी.

Made and Published Under The Authority of Government.

LEGEND	
1	PROJECT BOUNDARY
2	SAFETY ZONE
3	GM JIS
4	NOTIFIED FOREST

पचमा

रहावन

1	24.85
2	51.50
3	14.85
4	16.07
5	24.08
6	16.48
7	22.65
8	26.74
9	26.74
10	26.74
11	26.74
12	26.74
13	26.74
14	26.74
15	26.74
16	26.74
17	26.74
18	26.74
19	26.74
20	26.74
21	26.74
22	26.74
23	26.74
24	26.74
25	26.74
26	26.74
27	26.74
28	26.74
29	26.74
30	26.74
31	26.74
32	26.74
33	26.74
34	26.74
35	26.74
36	26.74
37	26.74
38	26.74
39	26.74
40	26.74
41	26.74
42	26.74
43	26.74
44	26.74
45	26.74
46	26.74
47	26.74
48	26.74
49	26.74
50	26.74

Notified under the provisions of the Forest Act, 1927.
The Government of India, Ministry of Forests, has notified the area shown on the map as a notified forest under the provisions of the Forest Act, 1927.
Date: 10/11/2011
Forest Officer, Hurdag
District Forest Officer, Hurdag

[Handwritten signature]
Department of Survey

[Handwritten signature]
पचमा

Hurdag

शुद्धर नाम हुरदाग
 योजना नम्बर २४
 थाना गीमिया
 परगना सिंगपुर
 जिला हजारीबाग
 विभागाधीन के क्षेत्र का एक
 दिनांक २००४-०६ ई.सी.

Made and Published under the Authority of Government.

LEGEND	
1	PROJECT BOUNDARY
2	SAFETY ZONE
3	G.M. J/S
4	NOTIFIED FOREST

कोतरे
थानामान्ड
परगना: वभनवे

पचमो

पचन्डा
थानामान्ड
परगना: वभनवे

सुरनापानी

कुचानडीह
थानामान्ड
परगना: जगसूर

पचमो

कोतरे
थानामान्ड
परगना: वभनवे

सहायन
२००४-२००५
पौन - ११६

(Handwritten signature)

AREA IN HECTARES	
1	24.80
2	31.00
3	34.90
4	22.80
5	24.05
6	16.75
7	20.45
8	26.75
9	26.75
10	26.75
11	26.75
12	26.75
13	26.75
14	26.75
15	26.75
16	26.75
17	26.75
18	26.75
19	26.75
20	26.75
21	26.75
22	26.75
23	26.75
24	26.75
25	26.75
26	26.75
27	26.75
28	26.75
29	26.75
30	26.75
31	26.75
32	26.75
33	26.75
34	26.75
35	26.75
36	26.75
37	26.75
38	26.75
39	26.75
40	26.75
41	26.75
42	26.75
43	26.75
44	26.75
45	26.75
46	26.75
47	26.75
48	26.75
49	26.75
50	26.75
51	26.75
52	26.75
53	26.75
54	26.75
55	26.75
56	26.75
57	26.75
58	26.75
59	26.75
60	26.75
61	26.75
62	26.75
63	26.75
64	26.75
65	26.75
66	26.75
67	26.75
68	26.75
69	26.75
70	26.75
71	26.75
72	26.75
73	26.75
74	26.75
75	26.75
76	26.75
77	26.75
78	26.75
79	26.75
80	26.75
81	26.75
82	26.75
83	26.75
84	26.75
85	26.75
86	26.75
87	26.75
88	26.75
89	26.75
90	26.75
91	26.75
92	26.75
93	26.75
94	26.75
95	26.75
96	26.75
97	26.75
98	26.75
99	26.75
100	26.75

Certified that the green lines with the boundary of the forest area shown on this map are in accordance with the declaration made in the Gazette of the 27-7-88 to be notified forest.

Forest Officer
Hurdag

Project Officer
Hurdag

राजीव हुई / RAJIB HUI
 योजना पदाधिकारी / PROJECT OFFICER
 कोतरे वसंतपुर पंचमो कोल परियोजना
 Pecantpur Panchmo Coal Mine
 कोलहोला, रांची
 Deputy Assistant Commissioner
 Ranchi

(Handwritten signature)

CHIEF ENGINEER
 HURDAG

Checked by
 17-1-17

(Handwritten signature)
 राजीव हुई
 योजना पदाधिकारी
 कोतरे वसंतपुर पंचमो कोल परियोजना
 कोलहोला, रांची

(Handwritten signature)
 वन क्षेत्र पदाधिकारी
 तेनघाट वन प्रक्षेत्र

आज दिनांक 01/08/2024 को अनुमंडल प्रदायिका श्री
 परमा, बेगुसराय के ब्लाक 882/रा० दिनांक 13/08/24
 को अपील अधिकारी श्रीमती के द्वारा दिनांक 13/08/24
 दिनांक 13/08/24 के दिनांकानुसार ग्राम दुर्गावा
 के प्राथमिक विद्यालय में प्रदायिका
 अधिनियम 2006 में अंतर्गत विरम प्रमा जंगल
 में प्रदायिका अधिनियम 1986 के तहत प्राप्त
 प्रमा का अधिपत किया गया जिसमें प्रदायिका
 के कार्य में परिवर्तन हुआ था कि प्रदायिका
 के कार्य में परिवर्तन हुआ था कि प्रदायिका
 के कार्य में परिवर्तन हुआ था कि प्रदायिका

अपिल अधिकारी
 श्रीमती
 के महाप्रबंधक के
 प्रसाद दुर्गावा

उप महाप्रबंधक प्रदायिका
 के महाप्रबंधक प्रदायिका
 के महाप्रबंधक प्रदायिका
 के महाप्रबंधक प्रदायिका

श्रीमती
 के महाप्रबंधक प्रदायिका
 के महाप्रबंधक प्रदायिका
 के महाप्रबंधक प्रदायिका

कोट लखौरी
 सीपीओएल, राँची / C.C.L., Ranchi

किसान अधिकार संघर्ष समिति द्वारा
 के पत्रांक क्र. ४० सं. सं. / २०२१ / ०४ दिनांक ०४-१२-
 के माध्यम विचार करने हुए राज्य सरकार
 सीवसीओएल प्रबंधन एवं सुमंडी डी.डी.
 प्रबंधन के द्वारा एक रुप अधिकार
 दिहाने की कृपा करे। सभी हमें इस
 कोरेयन खुदान उजालने की सहमति
 दे सकते है।

श्री
 (Signature)
 Hurdar

जीविका (इरडाग)

श्री पूर्ण महर (इरडाग)

श्री तारुम महरी

उषा देवी

प्रतिभा देवी

पुष्प देवी

रजनी देवी

रानी देवी

वार्ति देवी

खना देवी

गुजरी देवी

दुनी देवी

कौशला देवी

आरती देवी