ಕರ್ನಾಟಕ ಅರಣ್ಯ ಇಲಾಖೆ

ವಲಯ ಅರಣ್ಯಾಧಿಕಾರಿಗಳ ಕಛೇರಿ
ಎಸ್.ಎಸ್.ಪಿ ಅಕಾಡೆಮಿ ಸ್ಕೂಲ್ ಹತ್ತಿರ,
ತಾಲ್ಲೋಕು ಕಛೇರಿ ರಸ್ತೆ, ಶಿರಾ,

Email-rfosira@gmail.com

ಶಿರಾ ವಲಯ, ಶಿರಾ–572137

ಸಂಖ್ಯೆ:ವಅಅ:ಶಿ.ವ:ಮು.ಕಾ:ವಿವ:402/2022–23, ದಿನಾಂಕ:03/01/2023,

ಉಪ ಅರಣ್ಯ ಸಂರಕ್ಷಣಾಧಿಕಾರಿಗಳು,
ತುಮಕೂರು ವಿಭಾಗ,
ತುಮಕೂರು – ರವರಿಗೆ,

(ಸಹಾಯಕ ಅರಣ್ಯ ಸಂರಕ್ಷಣಾಧಿಕಾರಿಗಳು, ಮಧುಗಿರಿ ಉಪ ವಿಭಾಗ, ಮಧುಗಿರಿ ರವರ ಮುಖಾಂತರ)

ಮಾನ್ಯರೆ,

ಉಪ ಅರಣ್ಯ ಸಂರಕ್ಷಣಾಧಿಕಾರಿಗಳ ಕಛೇರಿ
ತುಮಕೂರು ವಿಭಾಗ
358/2022-23
1-4 FEB 2023
6326
ದಿನಾಂಕ
ಶಾಖೆ
ಉ.ಅ.ಸಂ.

ವಿಷಯ:– ಶಿರಾ ಪ್ರಾದೇಶಿಕ ಅರಣ್ಯ ವಲಯದ ರಂಗನಾಥಪುರ ಎಸ್.ಎಫ್‌ನಲ್ಲಿ ಒಟ್ಟು 52 ಹೆಕ್ಟೇರ್ ನೆಡುತೋಪು ನಿರ್ಮಾಣ ಮಾಡುವ ಬಗ್ಗೆ.

~~***~~

ಮೇಲ್ಕಂಡ ವಿಷಯಕ್ಕೆ ಸಂಬಂಧಿಸಿದಂತೆ, ಶಿರಾ ಪ್ರಾದೇಶಿಕ ಅರಣ್ಯ ವಲಯದ ವ್ಯಾಪ್ತಿಯ ರಂಗನಾಥಪುರ ಪೂರ್ವ ವಿಸ್ತೀರ್ಣ ಮೀಸಲು ಅರಣ್ಯ ಪ್ರದೇಶದ ರಂಗನಹಳ್ಳಿ ಸ.ನಂ.32, 37 ಮತ್ತು ವಡ್ಡನಹಳ್ಳಿ ಸ.ನಂ.66, 67 & 68ರ ಕ್ಷೀಣಿತ ಅರಣ್ಯ ಪ್ರದೇಶದಲ್ಲಿ (Degraded Forest Area) ಒಟ್ಟು 52 ಹೆಕ್ಟೇರ್ ಪ್ರದೇಶವನ್ನು AR ಮಾದರಿಯ ನಡುತೋಪು ನಿರ್ಮಾಣ ಮಾಡಲು ಗುರ್ತಿಸಿದ್ದು, CAMPA (CA) ಯೋಜನೆಯಡಿ ನೆಡುತೋಪು ನಿರ್ಮಾಣ ಮಾಡಲು ಅನುಮತಿ ಹಾಗೂ ಅನುದಾನವನ್ನು ಒದಗಿಸಿಕೊಡಬೇಕೆಂದು ಈ ಮೂಲಕ ತಮ್ಮಲ್ಲಿ ಕೋರುತ್ತಾ ಈ ಪತ್ರದೊಂದಿಗೆ SSP, Village Map, Google Map & Toposheet ಗಳನ್ನು ಲಗತ್ತಿಸಿ ಮುಂದಿನ ಸೂಕ್ತ ಕ್ರಮಕ್ಕಾಗಿ ತಮ್ಮ ಅವಗಾಹನೆಗೆ ಸಲ್ಲಿಸಿದೆ.

ತಮ್ಮ ನಂಬುಗೆಯ

Navaneeth.T.N.

ವಲಯ ಅರಣ್ಯಾಧಿಕಾರಿ,
ಶಿರಾ ವಲಯ, ಶಿರಾ,

<u>ನಿವೇದನೆ:</u>

ಶಿರಾ ಪ್ರಾದೇಶಿಕ ಅರಣ್ಯ ವಲಯದ ವ್ಯಾಪ್ತಿಯ ರಂಗನಾಥಪುರ ಪೂರ್ವ ವಿಸ್ತೀರ್ಣ ಮೀಸಲು ಅರಣ್ಯ ಪ್ರದೇಶದ ರಂಗನಹಳ್ಳಿ ಸ.ನಂ.32, 37 ಮತ್ತು ವಡ್ಡನಹಳ್ಳಿ ಸ.ನಂ.66, 67 & 68ರ ಕ್ಷೀಣಿತ ಅರಣ್ಯ ಪ್ರದೇಶದಲ್ಲಿ (Degraded Forest Area) ಒಟ್ಟು 52 ಹೆಕ್ಟೇರ್ ಪ್ರದೇಶವನ್ನು AR ಮಾದರಿಯ ನಡುತೋಪು ನಿರ್ಮಾಣ ಮಾಡಲು ಗುರ್ತಿಸಿದ್ದು, CAMPA (CA) ಯೋಜನೆಯಡಿ ನೆಡುತೋಪು ನಿರ್ಮಾಣ ಮಾಡಲು ಅನುಮತಿ ಹಾಗೂ ಅನುದಾನವನ್ನು ಒದಗಿಸಿಕೊಡಬೇಕೆಂದು ಈ ಮೂಲಕ ತಮ್ಮಲ್ಲಿ ಕೋರುತ್ತಾ ಈ ಪತ್ರದೊಂದಿಗೆ SSP, Village Map, Google Map & Toposheet ಗಳನ್ನು ಲಗತ್ತಿಸಿ ಮುಂದಿನ ಸೂಕ್ತ ಕ್ರಮಕ್ಕಾಗಿ ತಮ್ಮ ಅವಗಾಹನೆಗೆ ಸಲ್ಲಿಸಿದೆ.

ತಮ್ಮ ನಂಬುಗೆಯ

ಸಹಾಯಕ ಅರಣ್ಯ ಸಂರಕ್ಷಣಾಧಿಕಾರಿ,
ಮಧುಗಿರಿ ಉಪ ವಿಭಾಗ, ಮಧುಗಿರಿ,

ADVANCE WORK FOR DEGRADED FOREST AREA IN RANGANATHAPURA EASTERN EXTENSION BLOCK DURING 2022-23

BEAT	:	RANGANATHAPURA EASTERN EXTENSION BLOCK
RANGE	:	SIRA
SUB DIVISION	:	MADHUGIRI
DIVISION	:	TUMKUR
CIRCLE	:	HASSAN
B.Head	:	CAMPA (CA)
Model	:	A.R Model
Village Name & Sy No:		Ranganahalli Sy.No.32 and Vaddanahalli Sy.No.67, 66, 68 37
Extent	:	52 Ha
No of Trenches	:	26000 Trenches
No of plants	:	52000 + 5200 = Total 57200 pbs (including causalities)
GPS Reading	:	N13.648433 E76.837983 N13.647550 E76.838750 N13.647733 E76.840467 N13.646467 E76.840883 N13.646550 E76.841733 N13.642100 E76.843333 N13.639783 E76.843000 N13.640050 E76.836367 N13.645433 E76.836617 N13.645350 E76.834600 N13.646567 E76.833800 N13.646967 E76.835267 N13.646250 E76.835317 N13.646317 E76.835550 N13.645950 E76.835550 N13.645983 E76.835933 N13.647083 E76.835733 N13.645967 E76.836783

Criteria for Selection of area :

1) Degraded forests with less than 25% canopy cover.
2) High Biotic pressure

SITE ASSESSMENT

1) GENERAL

Soil Type : Red Gravel Soil
Slope : Flat< 2%
Assessment of Soil Moisture Conservation requirements

2) RESOURCE

Forest Type	: Scrub
Growing Stock	: Fuel wood, Poor
Regeneration Status	: Poor
Present availability of Fodder / Grass	: Average
Status of NTFP	: Poor
List Species and availability	: Poor

3) CONSTRAINTS

Fire Hazard	: Moderate
Grazing Incidence	: Local Cattle
Pressure for fuel wood	: Low
Pressure for Construction Materials	: Poles
Encroachment	: Future threat

Technical Priorities for Treatment of Area :

4) STAKE HOLDERS ANALYSIS

List the stake holders of the site starting with most important. Define the interest of stake holders in site.

Stake holders	Interest

Local felt needs and preference for treatment of site.

5) PROPOSED INSTITUTIONAL ARRANGEMENTS

To define the potential for joint management of the site and kind of partnership with K.F.D

What is the most appropriate local institution to develop and why?

Village Forest Committee

Specific user group

Any other

6) DESCRIPTION OF PROPOSED ACTIVITIES WITH JUSTIFICATION

What are site management options, objectives by careful evaluation of site potential (Section 2) and preferences of stake holders (Section 3).
List each proposed activity with justification.

Proposed area planted for 8"x12" Tall Seedlings like JumNerale, Beete, Honge, Kamara, Honne & etc,

The Proposed Area is soil moisture Conservation works like 1 Nalabund, 1 Checkdam & etc,

7) SITE MONITORING INDICATORS :

1. Natural regeneration : Improved
2. Biotic Pressure status : Increased
3. Stake Holders Satisfaction : Satisfied
4. Environmental benefits :
5. Soil Fertility : Increased
6. Soil moisture : Increased
7. Water shed : Improved

8) PROPOSED ADVANCE WORK AREA PHOTO

ಉಪ ವಲಯ ಅರಣ್ಯಾಧಿಕಾರಿ
ಶಿರಾ ವಲಯ.

Navaneeth.T.N.
ವಲಯ ಅರಣ್ಯಾಧಿಕಾರಿ
ಶಿರಾ ವಲಯ, ಶಿರಾ

ಸಹಾಯಕ ಅರಣ್ಯ ಸಂರಕ್ಷಣಾಧಿಕಾರಿ
ಮಧುಗಿರಿ ಉಪ ವಿಭಾಗ,
ಮಧುಗಿರಿ.

Proposed Advance Work area in Degraded Forest at Vaddanahalli Sy no 67 (66,68) and Ranganahalli village Sy no 32, (37) Ranganathapura Eastern Block SF, Sira Range during 2022-23 under CAMPA CA

Extent : Net 52.00 Ha (Gross 57.8 Ha.)

sl no	x	y
1	76.837983	13.648433
2	76.83875	13.64755
3	76.840467	13.647733
4	76.840883	13.646467
5	76.841733	13.64655
6	76.843333	13.6421
7	76.843	13.639783
8	76.836367	13.64005
9	76.836617	13.645433
10	76.8346	13.64535
11	76.8338	13.646567
12	76.835267	13.646967
13	76.835317	13.64625
14	76.83555	13.646317
15	76.83555	13.64595
16	76.835933	13.645983
17	76.835733	13.647083
18	76.836783	13.645967

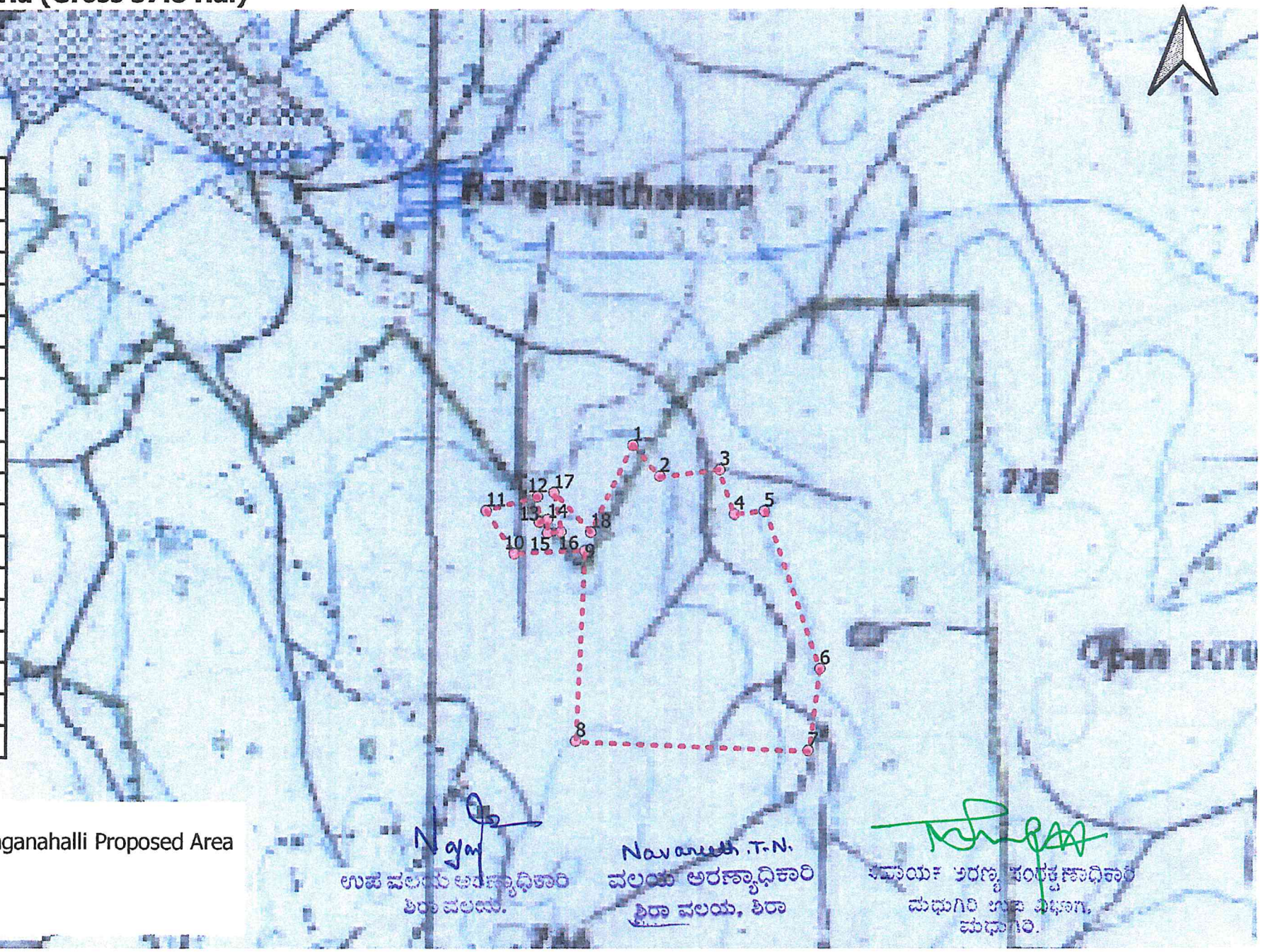

Proposed Advance Work area in Degraded Forest at Vaddanahalli Sy no 67 (66, 68) and Ranganahalli village Sy no 32, 37 Ranganathapura Eastern Block SF, Sira Range during 2022-23 under CAMPA CA

Extent : Net 52.00 Ha (Gross 57.8 Ha.)

sl no	x	y
1	76.837983	13.648433
2	76.83875	13.64755
3	76.840467	13.647733
4	76.840883	13.646467
5	76.841733	13.64655
6	76.843333	13.6421
7	76.843	13.639783
8	76.836367	13.64005
9	76.836617	13.645433
10	76.8346	13.64535
11	76.8338	13.646567
12	76.835267	13.646967
13	76.835317	13.64625
14	76.83555	13.646317
15	76.83555	13.64595
16	76.835933	13.645983
17	76.835733	13.647083
18	76.836783	13.645967

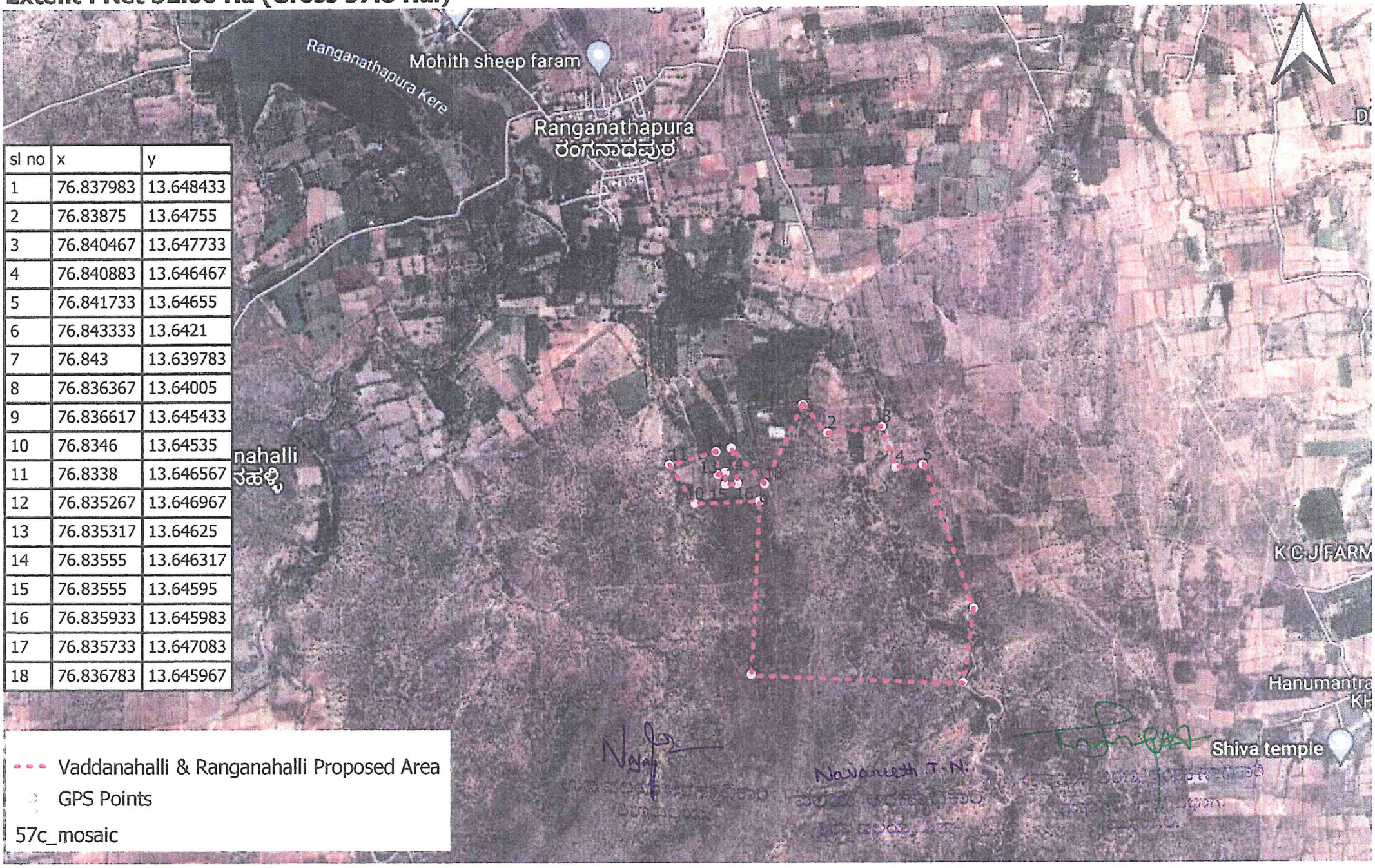

Proposed Advance Work area in Degraded Forest at Vaddanahalli Sy no 67 (66,68) and Ranganahalli village Sy no 32, (37)
Ranganathapura Eastern Block SF, Sira Range during 2022-23 under CAMPA CA

Extent : Net 52.00 Ha (Gross 57.8 Ha.)

sl no	x	y
1	76.837983	13.648433
2	76.83875	13.64755
3	76.840467	13.647733
4	76.840883	13.646467
5	76.841733	13.64655
6	76.843333	13.6421
7	76.843	13.639783
8	76.836367	13.64005
9	76.836617	13.645433
10	76.8346	13.64535
11	76.8338	13.646567
12	76.835267	13.646967
13	76.835317	13.64625
14	76.83555	13.646317
15	76.83555	13.64595
16	76.835933	13.645983
17	76.835733	13.647083
18	76.836783	13.645967

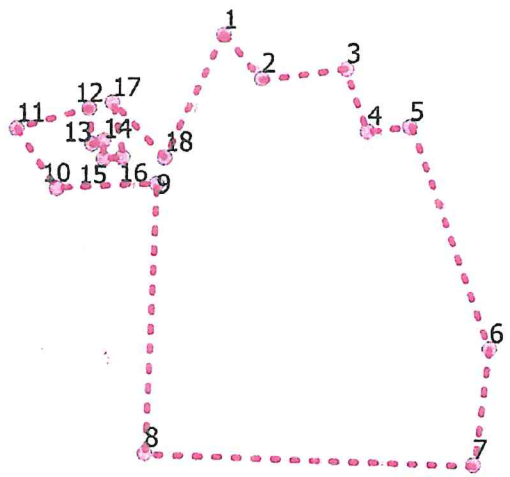

Vaddanahalli & Ranganahalli Proposed Area

GPS Points

57c_mosaic

ಉಪ ವಲಯ ಅರಣ್ಯಾಧಿಕಾರಿ
ಶಿರಾ ವಲಯ.

Navareeth T.N
ವಲಯ ಅರಣ್ಯಾಧಿಕಾರಿ
ಶಿರಾ ವಲಯ, ಶಿರಾ

ಸಹಾಯಕ ಅರಣ್ಯ ಸಂರಕ್ಷಣಾಧಿಕಾರಿ
ಮಧುಗಿರಿ ಉಪ ವಿಭಾಗ,
ಮಧುಗಿರಿ.

First Previous Next Last

ಗ್ರಾಮ ನಮೂನೆ 2
ತಾಲ್ಲೂಕು ಮೊಹರು

ರೆಕಾರ್ಡ್ ಆಫ್ ರೈಟ್ಸ್, ಗೇಣಿ ಮತ್ತು ಪಹಣಿ ಪತ್ರಿಕೆ (R.T.C) ಫಾರಂ ನಂ. 2

Print Page No: 1/1 Village Account Form No. 2
Valid from 12/12/2001 00:00:00 To Till Date

ತಾಲ್ಲೂಕು : ಸಿರಾ ಹೋಬಳಿ : ಬುಕ್ಕಾಪಟ್ಟಣ ಗ್ರಾಮ : ರಂಗನಹಳ್ಳಿ ಪುಟದ ಕ್ರಮ ಸಂಖ್ಯೆ :

1. ಸರ್ವೆ ನಂಬರು	3. ಖೀತವಾರು	ಎಕರೆ ಗುಂಟೆ ಆ	4. ಕಂದಾಯ	ರೂ. ಪೈ.
32 *	ಒಟ್ಟು ವಿಸ್ತೀರ್ಣ	31.00.00.00	(ಅ) ಭೂ ಕಂದಾಯ	10.05
	ಪೂಟ್ ಖರಾಬ್ (ಅ)	4.03.00.00	(ಬ) ಜೋಡಿ	0.00
	ಪೂಟ್ ಖರಾಬ್ (ಬ)	0.20.00.00	(ಕ) ಸೆಸ್ಸುಗಳು	0.00
	ಉಳಿದದ್ದು	26.17.00.00	(ಡ) ನೀರಿನ ದರ	0.00
2. ಹಿಸ್ಸಾ *			ಒಟ್ಟು	10.05

9. ಕಬ್ಜೆ ಅಥವಾ ಸ್ವಾಧೀನದಾರನ ಹೆಸರು ತಂದೆಯ ಹೆಸರು ಮತ್ತು ವಿಳಾಸ	ವಿಸ್ತೀರ್ಣ ಎ ಗುಂ	ಖಾತೆ ನಂ.	10. ಕಬ್ಜೆ ಅಥವಾ ಸ್ವಾಧೀನತೆಯ ರೀತಿ	11. ಇತರೆ ಹಕ್ಕುಗಳು ಮತ್ತು ಋಣಗಳು: ಹಕ್ಕುಗಳು:	ಋಣಗಳು:
ಸರ್ಕಾರಿ ಪಡ	26.17.00.00		-		
ಸರ್ಕಾರಿ ಅರಣ್ಯ ಇಲಾಖೆ	0.00.00.00		-		

5. ಮಣ್ಣಿನ ನಮೂನೆ	7. ಮರಗಳ ಸಂಖ್ಯೆ		8. ಖೀತುವಾರ ಪ್ರಕಾರ ನೀರಾವರಿಯ ವಿಸ್ತೀರ್ಣ					
	ಹೆಸರು	ಸಂಖ್ಯೆ	ಕೈ. ಸ.	ನೀರಾವರಿ ಮೂಲ	ಮುಂಗಾರು	ಹಿಂಗಾರು	ಬಾಗಾಯ್ತು	ಒಟ್ಟು
ಬಿಳಿ ಮಣ್ಣು								
6. ಪಟ್ಟಾ								
ಸರ್ಕಾರಿ								

For Viewing Only For Viewing Only For Viewing Only

12. ಸಾಗುವಳಿ ಮತ್ತು ಗೇಣಿ ವಿವರ 13. ಭೂಮಿಯ ಉಪಯೋಗ ಮತ್ತು ಬೆಳೆಗಳ ವಿವರ

ವರ್ಷ ಮತ್ತು ಕಾಲ 1	ಸೈವಸಾಯಗಾರನ ಹೆಸರು ಮತ್ತು ವಾಸಸ್ಥಳ 2	ಸಾಗುವಳಿ ಪದ್ಧತಿ 3	ಗೇಣಿಯ ವಿವರ: ವಿಸ್ತೀರ್ಣ ಎ ಗುಂ 4	ಗುತ್ತಿಗೆ 5	ಭೂಮಿಯ ಉಪಯೋಗ: ವರ್ಗ 6	ವಿಸ್ತೀರ್ಣ ಎ ಗುಂ 7	ಖುಷ್ಕಿ, ತರಿ, ಬಾಗಾಯ್ತು 8	ಬೆಳೆಯ ಹೆಸರು 9	ಬೆಳೆಯ ವಿಸ್ತೀರ್ಣ: ಅಮಿಶ್ರ 10	ಮಿಶ್ರ 11	ಒಟ್ಟು 12	ನೀರಾವರಿಯ ಮೂಲ 13	ಎಕರೆಗೆ ಉತ್ಪತ್ತಿ 14	ಮಿಶ್ರ ಬೆಳೆಗಳ ಒಟ್ಟು: ಮಿಶ್ರಣದ ಹೆಸರು 15	ವಿಸ್ತೀರ್ಣ ಎ. ಗುಂ 16
2022-2023 ಮುಂಗಾರು	ಸರ್ಕಾರಿ ಪಡ	-					–	‡	0.00.00.00	0.00.00.00	0.00.00.00	-	0.00		
	ಸರ್ಕಾರಿ ಅರಣ್ಯ ಇಲಾಖೆ	-					–	‡	0.00.00.00	0.00.00.00	0.00.00.00	-	0.00		
	ಸರ್ಕಾರಿ	ಸ್ವಂತ					–	‡	0.00.00.00	0.00.00.00	0.00.00.00	-	0.00		
2022-2023 ಹಿಂಗಾರು	ಸರ್ಕಾರಿ ಪಡ	-					–	‡	0.00.00.00	0.00.00.00	0.00.00.00	-	0.00		
	ಸರ್ಕಾರಿ ಅರಣ್ಯ ಇಲಾಖೆ	-					–	‡	0.00.00.00	0.00.00.00	0.00.00.00	-	0.00		
	ಸರ್ಕಾರಿ	ಸ್ವಂತ					–	‡	0.00.00.00	0.00.00.00	0.00.00.00	-	0.00		

ದಿನಾಂಕ:03/02/2023 ಮೊತ್ತ: ರೂ. 0

RTC DIGITALLY SIGNED BY : sunitha c s ON 7/9/2020 1

ವಿಸ್ತೀರ್ಣ ಎಕರೆ ಮತ್ತು ಗುಂಟೆಗಳಲ್ಲಿ

ಕರ್ನಾಟಕ ಭೂಕಂದಾಯ ನಿಯಮಾವಳಿ 1966 ರ ನಿಯಮ 40, 42, 58 ಮತ್ತು 70

Citizen may register their AADHAAR number and mobile number at www.landrecords.karnataka.gov.in to get SMS alerts about mutations on agricultural lands

‡ : ಬೆಳೆ ಸಮೀಕ್ಷೆ ಮಾಹಿತಿ ಸ್ವೀಕೃತವಾಗದ ಕಾರಣ, ಬೆಳೆ ಮಾಹಿತಿ ನಮೂದಿಸಿರುವುದಿಲ್ಲ

First Previous Next Last

ಗ್ರಾಮ ನಮೂನೆ ೨ ರೆಕಾರ್ಡ್ ಆಫ್ ರೈಟ್ಸ್, ಗೇಣಿ ಮತ್ತು ಪಹಣಿ ಪತ್ರಿಕೆ (R.T.C) ಫಾರಂ ನಂ. ೧೬ Print Page No: 1/1 Village Account Form No. 2

Valid from 12/12/2001 00:00:00 To Till Date

ತಾಲ್ಲೂಕು ಮೊಹರು ತಾಲ್ಲೂಕು : ಸಿರಾ ಹೋಬಳಿ : ಬುಕ್ಕಾಪಟ್ಟಣ ಗ್ರಾಮ : ವಡ್ಡನಹಳ್ಳಿ ಪುಟದ ಕ್ರಮ ಸಂಖ್ಯೆ :

1. ಸರ್ವೆ ನಂಬರು	3. ಬೇತವಾರು	ಎಕರೆ ಗುಂಟೆ ಆ	4. ಕಂದಾಯ	ರೂ. ಪೈ.
67 *	ಒಟ್ಟು ವಿಸ್ತೀರ್ಣ	103.33.00.00	(ಅ) ಭೂ ಕಂದಾಯ	0.00
	ಪೂಟ್ ಖರಾಬ್ (ಅ)		(ಬ) ಜೋಡಿ	0.00
	ಪೂಟ್ ಖರಾಬ್ (ಬ)		(ಕ) ಸೆಸ್ಸುಗಳು	0.00
	ಉಳಿದದ್ದು	103.33.00.00	(ಡ) ನೀರಿನ ದರ	0.00
2. ಹಿಸ್ಸಾ *			ಒಟ್ಟು	0.00

9. ಕಬ್ಜೆ ಅಥವಾ ಸ್ವಾಧೀನದಾರನ ಹೆಸರು ತಂದೆಯ ಹೆಸರು ಮತ್ತು ವಿಳಾಸ	ವಿಸ್ತೀರ್ಣ ಎ ಗುಂ	ಖಾತೆ ನಂ.	10. ಕಬ್ಜೆ ಅಥವಾ ಸ್ವಾಧೀನತೆಯ ರೀತಿ	11. ಇತರೆ ಹಕ್ಕುಗಳು ಮತ್ತು ಋಣಗಳು ಹಕ್ಕುಗಳು:	ಋಣಗಳು:
ಗೋಮಾಳ	103.33.00	00	SDO NO-69/79-80, 23/2/80 -		
ಸ್ವೇಟಾ ಪಾರೆಸ್ಟ್	ಮೇಲಿನ ಜಂಟಿ				

5. ಮಣ್ಣಿನ ನಮೂನೆ	7. ಮರಗಳ ಸಂಖ್ಯೆ ಹೆಸರು	ಸಂಖ್ಯೆ	8. ಬೇತುವಾರ ಪ್ರಕಾರ ನೀರಾವರಿಯ ವಿಸ್ತೀರ್ಣ ಕ್ರ. ಸ.	ನೀರಾವರಿ ಮೂಲ	ಮುಂಗಾರು	ಹಿಂಗಾರು	ಬಾಗಾಯ್ತು	ಒಟ್ಟು
ಕೆಂಪು								
6. ಪಟ್ಟಾ								
ಸರ್ಕಾರಿ								

For Viewing Only For Viewing Only For Viewing Only

12. ಸಾಗುವಳಿ/ಗೇಣಿಯ ವಿವರ 13. ಭೂಮಿಯ ಉಪಯೋಗ ಮತ್ತು ಬೆಳೆಗಳ ವಿವರ

ವರ್ಷ ಮತ್ತು ಕಾಲ 1	ವ್ಯವಸಾಯಗಾರನ ಹೆಸರು ಮತ್ತು ವಾಸಸ್ಥಳ 2	ಸಾಗುವಳಿ ಪದ್ಧತಿ 3	ಗೇಣಿಯ ವಿವರ ವಿಸ್ತೀರ್ಣ ಎ 4 ಗುಂ	ಗುತ್ತಿಗೆ 5	ವರ್ಗ 6	ಭೂಮಿಯ ಉಪಯೋಗ ವಿಸ್ತೀರ್ಣ ಎ 7 ಗುಂ	ಖುಷ್ಕಿ, ತರಿ, ಬಾಗಾಯ್ತು 8	ಬೆಳೆಯ ಹೆಸರು 9	ಬೆಳೆಯ ವಿಸ್ತೀರ್ಣ ಅಮಿಶ್ರ 10	ಮಿಶ್ರ 11	ಒಟ್ಟು 12	ನೀರಾವರಿಯ ಮೂಲ 13	ಎಕರೆಗೆ ಉತ್ಪತ್ತಿ 14	ಮಿಶ್ರ ಬೆಳೆಗಳ ಒಟ್ಟು ಮಿಶ್ರಣದ ಹೆಸರು 15	ವಿಸ್ತೀರ್ಣ ಎ. 16 ಗುಂ
2022-2023 ಮುಂಗಾರು	ಗೋಮಾಳ	-					–	‡	0.00.00.00	0.00.00.00	0.00.00.00	-	0.00		
	ಸ್ವೇಟಾ ಪಾರೆಸ್ಟ್	-					–	‡	0.00.00.00	0.00.00.00	0.00.00.00	-	0.00		
2022-2023 ಹಿಂಗಾರು	ಗೋಮಾಳ	-					–	‡	0.00.00.00	0.00.00.00	0.00.00.00	-	0.00		
	ಸ್ವೇಟಾ ಪಾರೆಸ್ಟ್	-					–	‡	0.00.00.00	0.00.00.00	0.00.00.00	-	0.00		

ದಿನಾಂಕ:03/02/2023 ಮೊತ್ತ: ರೂ. 0

RTC DIGITALLY SIGNED BY : sunitha c s ON 7/8/2020 5

ವಿಸ್ತೀರ್ಣ ಎಕರೆ ಮತ್ತು ಗುಂಟೆಗಳಲ್ಲಿ

ಕರ್ನಾಟಕ ಭೂಕಂದಾಯ ನಿಯಮಾವಳಿ 1966 ರ ನಿಯಮ 40, 42, 58 ಮತ್ತು 70

Citizen may register their AADHAAR number and mobile number at www.landrecords.karnataka.gov.in to get SMS alerts about mutations on agricultural lands

‡ : ಬೆಳೆ ಸಮೀಕ್ಷೆ ಮಾಹಿತಿ ಸ್ವೀಕೃತವಾಗದ ಕಾರಣ, ಬೆಳೆ ಮಾಹಿತಿ ನಮೂದಿಸಿರುವುದಿಲ್ಲ