

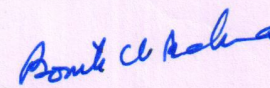


प्रस्तावित वन भूमि हेतु शुद्ध वर्तमान मूल्य (एन.पी.वी.) का विवरण

प्रमाणित किया जाता है कि एन0एच0-29 के छूटे शहरी भाग (नौसड़ चौराहे से बाघागाडा तक) के किमी0 चैनेज 0.000 से 3.250 के 4 लेन में चौडीकरण एवं सुदृढीकरण किये जाने के कार्य में 4.225 हे0 संरक्षित वन भूमि के गैर वानिकी प्रयोग एवं 226 वृक्षों के पातन किया जाना है। उक्त भूमि डेंस फारेस्ट के अन्तर्गत आता है। भारत सरकार पर्यावरण एवं वन मंत्रालय के पत्रांक 5-3/2007-एफ.सी. दिनांक 05.02.2009 द्वारा उक्त क्षेत्र हेतु एन0पी0वी0 की दर रु0 8.03 लाख प्रति हे0 निर्धारित की गयी है। प्रस्तावित संरक्षित वन भूमि का मूल्य $4.225 \times 803000.00 = 3392675.00$ होगा।


प्रभारी, क्षेत्रीय वनाधिकारी
सहजनवां रेंज


अधिशासी अभियन्ता
निर्माण खण्ड (भवन) लो०नि०वि०
गोरखपुर


(बी0सी0 ब्रम्हा)
प्रभागीय वनाधिकारी
गोरखपुर