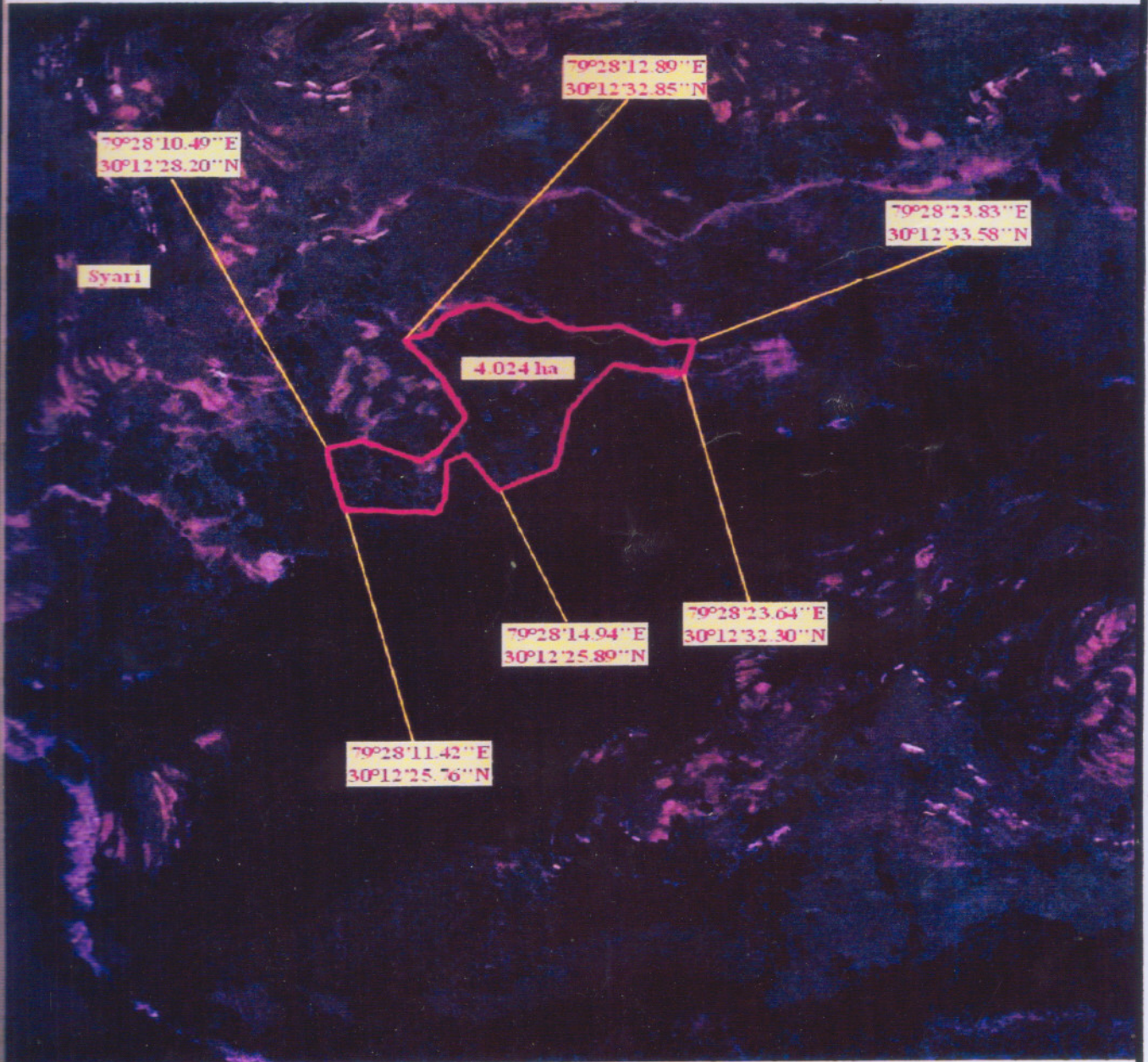


डिजिटल मैप—जनपद चमोली में बाजबगड़ तेलान मोटर मार्ग के किमी 0 9 का हल्का वाहन मार्ग से मोटर मार्ग में परिवर्तन एवं डामरीकरण का कार्य तथा किमी 0 10 से 12 तक नवनिर्माण कार्य हेतु प्रस्तावित वृक्षारोपण स्थल स्यारी सिविल सोयम



Legend
Proposed Plantation Land Thari Civil

[Signature]
ME





[Signature]
प्रशासकीय सहायिका
बहाल वन विभाग
चमोली (चमोली)


"राज्य भूमि रिकॉर्ड की नकल"


एर-वांजकगड़-तेलाना मोहर भाग निर्माण हेतु क्षतिपूर्क वृक्षारोपण योजना के लिए सिविल भूमि का चयन
 म-स्थायी पट्टी-नन्दाक, तहसील व जिला-चमोली


खसरा न०	कुल क्षेत्रफल हे०	लिया गया क्षेत्रफल हे०	खसरा न०	नाम भूमिधर	विवरण
678 म	2.106	2.006		उत्तराखण्ड सरकार	
683 क	3.453	3.260		उत्तराखण्ड सरकार	
2-70		5.266 हे०			

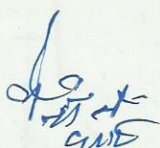

 उपनिर्देशक
 जमीन विभाग



 कनिष्ठ उपनिर्देशक
 जमीन विभाग


 सहायक उपनिर्देशक
 जमीन विभाग


 उपनिर्देशक (अभिज्ञान)
 जमीन विभाग


 पर्यवेक्षक
 दाल


 नायब तहसीलदार
 उप तहसील घाट
 तहसील एवं जिला चमोली


 उप जिला अधिकारी
 (सदर)
 चमोली