

(वन अधिकार अधिनियम, 2006 के अन्तर्गत समस्त वन भूमि हस्तान्तरण प्रस्तावों में भारत सरकार द्वारा निर्धारित प्रपत्रों पर सूचना/अभिलेख संलग्न किये जाने हैं।)

FORM-1
(For linear projects)

Government of Uttarakhand

Office of the District Collector New Tehri

No 716/XXVI-158 (2018-17)

Dated 9/01/2017

TO WHOWSOEVER IT MAY CONCERN

In Compliance Of The Ministry Of Environment And Forests (MOEF), Government Of India's Letter No 11-9/98-FC(Pt) Dated 3rd August 2009 Wherein The Moef Issued Guidelines On Submission Of Evidences For Having Initiated And Completed The Process Of Settlement Of Rights Under The Scheduled Tribes And Other Traditional Forest Dwellers (Recognition Of Forest Rights) Act, 2006 ('FRA', For Short) On The Forest Land Proposed To Be Diverted For Non-Forest Purposes Read With Moef's Letter Dated 5th February 2013 Wherein Moef Issued Certain Relaxation In Respect Of Linear Projects, It Is Certified That 2.0825 Hectares Of Forest Land Proposed To Be Diverted In Favour Of Irr Div-2 PMGSY, New Tehri For The Construction Of Km-35 of Raipur-Kumalda-Kaddukhal Motor Road to Ghena (3.325 Km) In Tehri District Falls Within Jurisdiction Of Raigarh Gaon Village In ~~...~~ Tehsils.

It is further certified that:

- The complete process for identification and settlement of rights under the FRA has been carried out for the entire 2.0825 hectares of forest area proposed for diversion. A copy of records of all consultations and meetings of the Forest Rights committee(s), Gram Sabha(s) sub- Division level Committee(s) and the District Level Committee are enclosed as annexure I to Vth annexure 23.2, 23.23.1
- The diversion of forest land for facilities managed by the Government as required under section 3 (2) of the FRA have been completed and the Grama Sabhas have given their consent to it;
- The proposal does not involve recognised rights of Primitive Tribal Groups and Pre-agricultural communities.

Encl: - As above.

(इन्दुधर चौड़ाई)
जिला अधिकारी
Signature
(Full name and official seal of the District Collector)

OFFICE OF THE DEPUTY COMMISSIONER
DISTRICT DEHRADUN (U.K.)

Proceeding of the meeting of the district level committee constituted under schedule tribes & other Traditional forest Dwellers (recognition of rights) act (FRA). 2006.

A Meeting Of The District Level Committee Of DEHRADUN District, Constituted Under FRA. 2006 Was Held Under The Chairmanship Of Mr. (इन्दुवर बौड़ाई) I.A.S District Magistrate, New Terhi On Dated 9.10.17. At Time 11:15.....At New Terhi In Which Application Claiming Rights In Measuring 2.0825 Area Heet For The Construction Of Village Km-35 of Raipur-Kumalda-Kaddukhal Motor Road to Ghena Motor Road Forest Land Under FRA. 2006 Of The Following Applicant Duly Processed And Recommended By The Sub Division Level Committee Of New Tehri Sub Division Were Discussed To Consider The Same For Admission By The District Level Committee.

After Scrutiny Of The Documents And Detailed Discussions, No Objection/Claims Were Found To Have Been Made & Hence District Level Committees Recommend The Above Case For Diversion Of Land For The Said Purpose.

Place: New Tehri

Dated: 9.10.2017

(इन्दुवर बौड़ाई)
जिला अधिकारी
Deputy Commissioner - Chairman
District Level Committee

FORM-II**(For projects other than linear projects)**Government of Uttarakhand
No 716/XVI-1481 (2016-17)

Office of the District Collector New Tehri

Dated 9/01/2017

TO WHOWSOEVER IT MAY CONCERN

In compliance of the Ministry of Environment and Forests (MoEF), Government of India's letter No 11-9/98-FC(pt) dated 3rd August 2009 wherein the MoEF issued guidelines on submission of evidences for having initiated and completed the process of settlement of rights under the Scheduled Tribes and Other Traditional Forest Dwellers (Recognition of Forest Rights) Act, 2006 ('FRA', for short) on the forest land proposed to be diverted for non-forest purposes, it is certified that 2,0825 hectares of forest land proposed to be diverted in favour of Irr Div-2 PMGSY, New Tehri for the Construction of Km-35 of Raipur-Kumalda-Kaddukhal Motor Road to Ghena (3.325 Km) in New Tehri district falls within jurisdiction of Ghena village in ~~Chauri~~ Tehsils.

It is further certified that:

- The complete process for identification and settlement of rights under the FRA has been carried out for the entire 2,0825 hectares of forest land proposed for diversion. A copy of records of all consultations and meetings of the Forest Rights committee(s), Gram Sabha(s) sub- Division level Committee(s) and the District Level Committee are enclosed as annexure I to V annexure 23.2, 23, 23.1
- The proposal for such diversion (with full details of project and its implications, in vernacular/ local language) have been placed before each concerned Grama Sabha of forest-dwellers, who are eligible under the FRA;
- The each of concerned Gram Sabha (s), has certified that all formalities/processes under the FRA have been carried out, and that they have given their consent to the proposed diversion and the compensation and ameliorative measures, if any, having understood the purpose and details of proposed diversion. A copy of certificate issued by the gram sabha of ~~Chauri-Golthi~~ ^{Ghena} villages(s) is enclosed as annexure.....To annexure.....
- The discussion and decisions on such proposals had taken place only when there was a quorum of minimum 50% of the members of Gram Sabha present;
- The diversion of forest land for facilities managed by the Government as required under section 3 (2) of the FRA have been completed and the Grama Sabhas have given their consent to it;
- The rights of Primitive Tribal Groups and Pre-Agricultural communities, where applicable have been specifically safeguarded as per section 3 (1)(e) of the FRA

Encl :- As above.


Signature

(Full name and official seal of the District Collector)


(इन्दुवर बोड़ाई)
जिला अधिकाारी
नयाँ तेहरी


It is further certified that Minutes of Meeting of Raipur-Kumalda-Kaddukhal Motor Road Km. 35.00 to Ghena Gaon Motor Road (Length- 3.375 Km.) regarding FRA is as following (Meeting date ..09.01/2017....)


Sr.No.		Remarks
(a)	The complete process for identification and settlement of rights under the FRA has been carried out for the entire 2.0825 hectares of forest area proposed for diversion. A copy of records of all consultations and meeting of the Forest Rights Committee (S) and the District Level Committee are enclosed as annexure 1 to annexure	Yes copy of records attached as there are no habitants belonging to scheduled tribes and other traditional Forest Dwellers.
(b)	The Diversion of Forest land for facilities managed b the Government as required under section 3 (2) of the FRA, have been completed and the Gram Sabhas have given their consent to it.	Yes copy of records attached as there are no habitants belonging to scheduled tribes and other traditional Forest Dwellers. No objection certificate of concerned villages regarding construction of aforesaid motor road is attached.
(c)	The proposal does not involve recognized rights of primitive Tribal Groups and pre-agricultural communities.	Yes copy of records attached as there are no habitants belonging to scheduled tribes and other traditional Forest Dwellers.



जिला पंचायत सदस्य
टिहरी गढ़वाल


जिला समाज कल्याण अधिकारी
जिला समाज कल्याण अधिकारी
नरेन्द्रनगर, टिहरी गढ़वाल


प्रभागिक वन अधिकारी
नरेन्द्रनगर, टिहरी गढ़वाल
मुख्य निरीक्षक


(इन्दुधर बौड़ाई)
जिला अधिकारी
टिहरी गढ़वाल।
Signature

(Full name and official seal District Collector)

परियोजना का नाम :- प्रधानमंत्री ग्राम सड़क योजना के अन्तर्गत जनपद टिहरी के जौनपुर विकास खण्ड में रायपुर-कुमाल्डा-कददूखाल मोटर मार्ग के कि०मी० 35 से घेना गांव मोटर मार्ग के गत निर्माण हेतु वन भूमि हस्तान्तरण प्रस्ताव।

कार्यालय उप जिलाधिकारी, धनोल्दी

अनुसूचित जनजाति और परम्परागत वनवासी अधिनियम 2006 के तहत प्रमाण-पत्र

उपखण्ड स्तरीय समिति,

उपखण्ड जौनपुर परिक्षेत्र के अन्तर्गत जनपद टिहरी के जौनपुर विकास खण्ड में रायपुर-कुमाल्डा-कददूखाल मोटर मार्ग के कि०मी० 35 से घेना गांव मोटर मार्ग (1.6275 हे० आरक्षित वन भूमि, 0.4400 हे० शिवित एवं रोगम 0.000 हे० वन पंचायत भूमि, अर्थात् कुल 2.0675 हे० वन भूमि) का प्रधानमंत्री ग्रामीण सड़क योजना (ग्राम्य विकास विभाग) प्रयोजता एजेन्सी के पक्ष में हस्तान्तरित किये जाने हेतु अनुसूचित जनजाति और अन्य परम्परागत वनवासी (वन अधिकारों की मान्यता) अधिनियम, 2006 के अन्तर्गत उपखण्ड स्तरीय समिति, (तहसील धनोल्दी) की दिनांक 29/3/16 को सम्पन्न बैठक की कार्यवाही का विवरण।

अनुसूचित जनजाति और अन्य परम्परागत वन निवासी (वन अधिकारों की मान्यता) अधिनियम 2006 एवं नियम 2008 के अन्तर्गत उपखण्ड स्तरीय वन अधिकार समिति की बैठक श्री _____ उप जिलाधिकारी एवं अध्यक्ष उपखण्ड स्तरीय वन अधिकार समिति की अध्यक्षता में आयोजित की गयी। बैठक में माननीय सदस्यों की उपस्थिति निम्नानुसार है।

नाम	पद नाम	हस्ताक्षर
श्री लक्ष्मी रायपट्टी जिलाधिकारी	अध्यक्ष	
श्री कृ. क. क. उप. प्रभागीय वनाधिकारी	सदस्य	
श्री सुरेशि नेगी सहायक सुभाज कुल्याण अधीक्षक	सदस्य/सचिव	
श्री प्रदीप कुमार जी बी०डी०सी०	सदस्य	

उपखण्ड सचिव द्वारा माननीय सदस्यों का बैठक में स्वागत करते हुए उप जिलाधिकारी की अनुमति से बैठक की कार्यवाही प्रारम्भ की गई। माननीय सदस्यों को अवगत कराया गया कि प्रधानमंत्री ग्राम सड़क योजना के अन्तर्गत जनपद टिहरी के जौनपुर विकास खण्ड में रायपुर-कुमाल्डा-कददूखाल मोटर मार्ग के कि०मी० 35 से घेना गांव परियोजना हेतु 2.0675 हे० वन भूमि प्रधानमंत्री ग्राम सड़क योजना (ग्राम्य विकास विभाग) प्रयोजता एजेन्सी के पक्ष में हस्तान्तरित किये जाने हेतु प्रस्ताव माननीय सदस्यों के समक्ष रखा गया। ग्राम सभा के अन्तर्गत वनाधिकार का कोई मामला जम्बित नहीं है। उक्त भूमि का संबंधित ग्राम सभा द्वारा सर्वसम्मति से पारित प्रस्ताव के आधार पर सार्वजनिक उपयोग हेतु प्रत्यावर्तन की अनुशंसा की गई है।

संबंधित उप प्रभागीय वनाधिकारी द्वारा अनुसूचित जनजाति एवं अन्य परम्परागत वन निवासी (वन अधिकारों की मान्यता) अधिनियम 2006 एवं तत्सम्बन्धी नियम 2008 के प्राविधान को स्पष्ट करते हुए जानकारी से माननीय सदस्यों को अवगत कराया कि वन अधिनियम, 2006 के अन्तर्गत किसी भी दावेदार का दावा/आवेदन पत्र प्रस्तुत नहीं किया गया है। इस संबंध में ग्राम सभा/पंचायत द्वारा अनापत्ति जारी की जा चुकी है। अतः प्रकरण में उपखण्ड स्तरीय वन अधिकार समिति द्वारा अनापत्ति जारी की जा सकती है।

बैठक में सर्वसम्मति से उपखण्ड देहरादून परिक्षेत्र के अन्तर्गत जनपद टिहरी के जौनपुर विकास खण्ड में रायपुर-कुमाल्डा-कददूखाल मोटर मार्ग के कि०मी० 35 से घेना गांव मोटर मार्ग परियोजना के निर्माण हेतु 2.0675 हे० वन भूमि प्रधानमंत्री ग्राम सड़क योजना (ग्राम्य विकास विभाग) प्रयोजता एजेन्सी को जनहित में सक्षम प्राधिकारी से अनुमति प्राप्त कर प्रत्यावर्तित किये जाने पर सहमति व्यक्त की गयी।

प्रतिलिपि :- जिलाधिकारी, टिहरी को सूचनार्थ एवं आवश्यक कार्यवाही हेतु।

उप जिलाधिकारी/अध्यक्ष
उपखण्ड स्तरीय वन अधिकार समिति
तहसील-
जनपद-

उप जिलाधिकारी/अध्यक्ष
उपखण्ड स्तरीय वन अधिकार समिति
तहसील-
जनपद-

परियोजना का नाम :- प्रधानमंत्री ग्राम सड़क योजना के अन्तर्गत जनपद टिहरी के जौनपुर विकास खण्ड में रायपुर-कुमालडा-कदबूखाल मोटर मार्ग के कि०मी० 35 से घेना गांव मोटर मार्ग के बन निर्माण हेतु वन भूमि हस्तान्तरण प्रस्ताव।


वन अधिकार अधिनियम, 2006 के अन्तर्गत अनापत्ति प्रमाण-पत्र
ग्राम पंचायत का नाम घेना
जनौली, जिला टिहरी

अनापत्ति प्रमाण पत्र

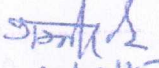
उत्तराखण्ड में प्रधानमंत्री ग्राम सड़क योजना के अन्तर्गत जनपद टिहरी के जौनपुर विकास खण्ड में रायपुर-कुमालडा-कदबूखाल मोटर मार्ग के कि०मी० 35 से घेना गांव मोटर मार्ग परियोजना के निर्माण हेतु 1.6275 हे० आरक्षित वन भूमि, 0.087 हे० सिविल एवं सोयम, 0.009 हे० वन पंचायत भूमि, 0.3150 हे० नाप भूमि अर्थात् कुल 2.0825 हे० वन भूमि का प्रधानमंत्री ग्रामीण सड़क योजना (ग्राम्य विकास विभाग) विभाग/संस्था के पक्ष में भारत सरकार पर्यावरण एवं वन मंत्रालय द्वारा प्रत्यापत्ति करने हेतु आवेदन प्रस्तुत किया गया।

उक्त प्रकरण के विषय में ग्राम पंचायत घेना द्वारा दिनांक 23/12/15 को सम्पन्न ग्राम सभा/ग्राम पंचायत की बैठक में प्रयोक्ता एजेन्सी द्वारा आवेदित वन भूमि के संबंध में अनापत्ति प्रमाण पत्र निर्यत करने हेतु विस्तृत चर्चा की गई। यह कि वन अधिकार अधिनियम, 2006 के प्राविधानों के तहत आवेदित वन भूमि में आदिवासी अथवा किसी गैर आदिवासी का कब्जा/भूमि कार्य है अथवा नहीं। उपस्थित सभी ग्रामवासियों द्वारा स्पष्ट किया गया कि उक्त वन भूमि में किसी भी आदिवासी अथवा गैर आदिवासी का कब्जा/भूमि कार्य नहीं किया जा रहा है। इसके अतिरिक्त परियोजना के निर्माण हेतु आवेदित वन भूमि पर ग्रामवासियों के परम्परागत अधिकारों का इनन नहीं हो रहा है।

चर्चा के उपरान्त ग्राम सभा द्वारा सर्वसम्मति से निर्णय लिया गया /प्रस्ताव पारित किया गया कि ग्राम घेना के ग्रामवासियों को उक्त वन भूमि प्रयोक्ता एजेन्सी को परियोजना के निर्माण हेतु दिये जाने पर कोई आपत्ति नहीं है। प्रमाणित किया जो सत्य एवं सही है।


ग्रा. प. वि. अ.
ग्रा. प. सचिव
विकास खण्ड जौनपुर
जिला टिहरी गढ़वाल, उत्तराखण्ड
23/12/15




23/12/15

- ① सुमेर सिंह
- ② विजेन्द्र सिंह
- ③ भरत राय
- ④ शेखन सिंह
- ⑤ शय सिंह
- ⑥ शय सिंह
- ⑦ उषा देवी
- सलाचना

दिनांक 23-12-15 को ग्राम सभा की सम्पन्न बैठक की उपस्थिति

ग्राम पंचायत घेना

क्रमिक	ग्राम सभा में उपस्थित वरिष्ठ ग्रामवासियों के नाम	हस्ताक्षर
1	सुन्दर सिंह	सुन्दर सिंह
2	राय सिंह	राय सिंह
3	राजेश सिंह	राजेश सिंह
4	सलोचना देवी	सलोचना देवी
5	कुन्दन सिंह	कुन्दन सिंह
6	सुमेर सिंह	सुमेर सिंह
7	कुचन सिंह	कुचन सिंह
8	गम्भीर सिंह	गम्भीर सिंह
9	ओतार सिंह	ओतार सिंह
10	कुचन सिंह	कुचन सिंह
11	उदय सिंह	उदय सिंह
12	हुसैन सिंह	हुसैन सिंह
13	प्राण सिंह	प्राण सिंह
14	लाधन सिंह	लाधन सिंह
15	फागू सिंह	फागू सिंह
16	विनायक सिंह	विनायक सिंह
17	पंकज सिंह	पंकज सिंह
18		वीर सिंह



दिनांक 23-12-15 को ग्राम सभा की सम्पन्न बैठक की उपस्थिति

ग्राम पंचायत में

क्रमांक	ग्राम सभा में उपस्थित वरिष्ठ ग्रामवासियों के नाम	हस्ताक्षर
1	बलवीर सिंह	बलवीर सिंह
2	धन सिंह	धन सिंह
3	हुन्द सिंह	हुन्द सिंह
4	सुरेश मिश्रा	सुरेश मिश्रा
5	विजय सिंह	विजय सिंह
6	वेदर सिंह	वेदर सिंह
7	विष्णु मणि	विष्णु मणि
8	मनीज सिंह	मनीज सिंह
9	जय पा जमिंदार	जयपाल सिंह
10	गुलाब सिंह	गुलाब सिंह
11	रोशन सिंह	रोशन सिंह
12	सुरत सिंह	सुरत सिंह
13	जीत सिंह	जीत सिंह
14	अरत सिंह	अरत सिंह
15	जय सिंह बुवावाला	जय सिंह
16	गुलाब सिंह	गुलाब सिंह
17	पंकज सिंह ताल	पंकज सिंह
18	रविंद्र सिंह ताल	Ravinder Singh



दिनांक 23-12-15 को ग्राम सभा की सम्बन्ध बैठक की उपस्थिति

ग्राम पंचायत सेवा

क्रमांक	ग्राम सभा में उपस्थित वरिष्ठ ग्रामवासियों के नाम	हस्ताक्षर
1	सैशन सिंह	यशपाल सिंह
2	कुमार सिंह	कुमार सिंह
3	राजेश मिश्रा	राजेश मिश्रा
4	विनोद मिश्रा	विनोद मिश्रा
5	धन सिंह	धन सिंह
6	गोपाल सिंह	गोपाल सिंह
7	सुमाला देवी	सुमाला देवी
8	रमेश देवी	रमेश देवी
9	कमला देवी	कमला देवी
10	विक्रम सिंह	विक्रम सिंह
11	वीरपाल सिंह	वीरपाल सिंह
12	गुलाब सिंह	गुलाब सिंह
13	आलू सिंह	आलू सिंह
14	जिते-प सिंह	जिते-प सिंह
15	राज-प सिंह	राज-प सिंह
16	प्रमोद सिंह	प्रमोद सिंह
17	सोहन सिंह	सोहन सिंह
18	सोहन गुटे-ग्रामी	सोहन गुटे-ग्रामी



प्रपत्र 30.5

दिनांक 23-12-15 को ग्राम सभा की सम्पन्न बैठक की उपस्थिति

ग्राम पंचायत घेना

क्रमांक	ग्राम सभा में उपस्थित वरिष्ठ ग्रामवासियों के नाम	हस्ताक्षर
1	जगमोहन सिंह	जगमोहन सिंह
2	चमन सिंह	चमन सिंह
3	सोमनाथ देवी	सोमनाथ देवी
4	राजेश्वर सिंह	राजेश्वर सिंह
5	पूरण सिंह	पूरण सिंह
6	मणू सिंह	मणू सिंह
7	हुकूम सिंह	हुकूम सिंह
8	गन्नी सिंह	गन्नी सिंह
9	लचन सिंह	लचन सिंह
10	रमेश	रमेश
11	नरेश राम	नरेश राम
12		
13		
14		
15		
16		
17		
18		

ग्राम प्रधान

