



KARNATAKA NEERAVARI NIGAM LIMITED

(A Government of Karnataka Undertaking)

Office of the Executive Engineer, Karnataka Neeravari Nigam Limited, No.2 Varahi Reservoir
Project Division, Siddapura, Udupi District

Sl.No.:KNNL: EE:No.2-VRPD:Forest:2025-26 / 1840

dtd: 18/02/2026

To,

Deputy Conservator of Forests
Kundapura Division
Kundapura

Dear Sir,

Sub: Diversion of 17.49ha (Revised from 16.246ha) of forest land in Haladi-76, Shirooru, Billadi, Heggunte and other villages in Udupi and Brahamavara Taluk of Udupi District for construction of Irrigation Main and Branch Canal under Varahi Lift Irrigation Scheme in favour of the Executive Engineer, Karnataka Neeravari Nigama Limited, No.2, Varahi Reservoir Project Division, Udupi-reg.

Ref: Ministry of Environment, Forest & Climate Change, Integrated Regional Office, Government of India, office letter No. F.No.4-KRC 1366/2022-BAN/291 dated: 29.01.2026

*_*_*_*_*

With reference to the above subject and as mentioned in reference letter, to furnish the compliance report with respect to the observations raised under Para VIII by Assistant Inspector General of Forest (Central) Vide letter dated: 03.02.2023. The compliance to the above said observations were already submitted and uploaded in parivesh portal, vide this office letter no: 639 dated 14.08.2023. (copy enclosed)

Further, the said compliance report is once again submitted for kind perusal and further necessary actions to obtain Stage-I approval.

Thanking You

Encl: Compliance Report with
Covering Letter- 5 Sets

Your's faithfully

Executive Engineer
Karnataka Neeravari Nigam Limited
No.2, Varahi Reservoir Project Division
Siddapura, Udupi Dist.



KARNATAKA NEERAVARI NIGAM LIMITED

(A Government of Karnataka Undertaking)

Office of the Executive Engineer, Karnataka Neeravari Nigam Limited, No.2 Varahi Reservoir
Project Division, Siddapura, Udupi District

Sl No.:KNNL:EE:No.2-VRPD:PB:VI C-Forest:2023-24/ 639

dtd: 14/08/2023

To,

Deputy Conservator of Forests
Kundapura Division,
Kundapura.

Dear Sir,

Sub: Diversion of 17.49ha (Revised from 16.246ha) of forest land in Haladi-76, Shirooru, Billadi, Heggunje and other villages in Udupi and Brahamavara Taluk of Udupi District for construction of Irrigation Main and Branch Canal under Varahi Lift Irrigation Scheme in favour of the Executive Engineer, Karnataka Neeravari Nigam Limited, No.2 Varahi Reservoir Project Division, Udupi-reg

Ref: 1. Ministry of Environment, Forests & Climate change, Integrated Regional office, Government of India, office letter No. F.No.4-KRC1366/2022-BAN/291 dtd:08/05/2023.

12

2. Deputy Conservator of Forests, Kundapura Division, Kundapura office letter No. ಬಿ1/ಎಲ್ ಎಸ್ ಡಿ (ಡಿಎಂಎಸ್)/ವಿಪ.40/ಎಫ್ ಎಲ್ ಡಿ/2020-21/E-6419 dtd:23/06/2023

With reference to the above subject, the additional compliance to the observations raised under reference letters is now submitted for kind perusal.

Thanking you

Encl: Compliance Report-5 sets

Your's faithfully,

Executive Engineer

Karnataka Neeravari Nigam Ltd
No-2, Varahi Reservoir Project Division
Siddapura, Udupi Dist.

A Concern for Water

ANNEXURE-6

Compliance to the observations raised under Para VIII by Assistant Inspector General of Forests (Central) vide letter No. F. No. F (C) A/11.1/98/KAR/IP/282 dtd:03/02/2023

| Sl.No. | Observations | Compliance |
|--------|-----------------------------------------------------------------------------------------------------------------------------------------------------------------------------------------------------------------------------------------------------------------------------------------------------------------------------------------------------------------------------------------------------------------------------------------------------------------------------------------------------------------------------------------------------------------------------------------------------------------------------------------------------------------------------------------------------------------------------------------------------------------------------------------------------------------------------------------------------------------------------------|-----------------------------------------------------------------------------------------------------------------------------------------------------------------------------------------------------------------------------------------------------------------------------------------------------------------------------------------------------------------------------------------------------------------------------------------------------------------------------------------------|
| 1 | <p>As per the approval given by GoI, 129.6ha of Reserve Forest area was diverted for this Project. But during the monitoring it was informed by the Forest Department that out of 129.60ha, the User Agency has utilized 89.11ha of Reserve Forest area and the balance area of 40.49Ha is adjusted towards the Deemed forest land utilized by the User Agency. But the same is not seen communicated to the MoEF and CC. Thus, out of 129.60ha of Reserve Forest diverted for the purpose, the User Agency has utilized only 89.11ha. The State Government may provide the details with respect to diversion and utilization of 40.49ha of Deemed Forest.</p> | <p><u>Details of Utilization of 129.60ha Forest Land</u> As per actual, out of 129.60ha of Diverted Reserved Forest Land, 98.14ha of Reserve Forest Area has been utilized for the Project works and the balance area of 31.46ha is adjusted towards the Deemed Forest land utilized for Project works. Details of Deemed Forest adjusted enclosed separately (Annexure-6A)</p> |
| 2 | <p>As per the records available in this office, PCCF in his letter date:12/06/2000, addressed to ACS, Forest Department, GoK (copy marked to this office) has informed that the User Agency has already paid an amount of Rs. 67.25 lakhs (Details of payment not enclosed) and CA plantation in an extent of 125Ha was raised in non-forest land of Hassan division during 1997. But after obtaining the for diversion of Forest land during 2001, and as per the condition stipulated by the State Government, the User Agency has deposited Rs. 70.2432lakhs (Vide DD No. 072203 dtd:01/10/2001) during 2001. In this case, the plantation raised during 1997 is accounted for the CA plantation. State Government may clarify on deposition of fund by the User Agency for raising CA and utilization of the funds deposited by the User Agency.</p> | <p>We have made payments part by part from year 1991 to 1995 which is altogether sum of Rs. 67.25lakhs. Further in the year 2001 final part payment of Rs. 2.99320lakhs was made vide DD No.072203 dtd:01/10/2001 So, total amount of Rs. 70.24320lakhs has been made till 2001. Details of payment made by User Agency is enclosed separately (Annexure-6B) and also total payment utilization certificate pertaining to 129.60ha and 15.40ha is also enclosed separately. (Annexure-6C)</p> |
| 3 | <p>It is seen that implementation of Catchment Area Treatment Plan is not complied with. State Government may clarify the status of implementation of Catchment Area Treatment Plan.</p> | <p>Catchment Area Treatment Plan has been prepared for Rs. 1406.00lakhs and process has been initiated to get approval for the same from State Government. It is now assured that, Catchment Area Treatment Plan will be implemented at the earliest after obtaining the approval of grant from State Government.</p> |

| | | |
|---|-------------------------------------------------------------------------------------------------------------------------------------------------|------------------------------------------------------------------------------------------------------------------------------------------------------------------------------------------------------------------------------------------------------------------------------------------------------------------------------------------------------------------------------------------------------------------------------------------------------------------------|
| 4 | <p>Notification of CA area as Reserve/Protected Forest is pending. State Government may provide the details of action taken in this regard.</p> | <p>Action has been initiated to notify the CA lands of earlier Projects under Section-4. Out of 129.60ha land, 110ha of land has been already notified under section-4 and remaining 20ha of land is under section-4 notification process. Out of 15.40ha, 8.0ha of CA land is notified under section-4 and remaining extent of area of land is under section-4 notification process. It is now ensured that, this process will be completed within 4 to 5 months.</p> |
|---|-------------------------------------------------------------------------------------------------------------------------------------------------|------------------------------------------------------------------------------------------------------------------------------------------------------------------------------------------------------------------------------------------------------------------------------------------------------------------------------------------------------------------------------------------------------------------------------------------------------------------------|


(Nataraj S Patil)

Executive Engineer
Karnataka Neeravari Nigam Ltd
No-2, Varahi Reservoir Project Division
Siddapura, Udapi Dist

(Uday M Nayak)

Deputy Conservator of Forests
Kundapura Division, Kundapura

ANNEXURE 6 B

Details of Payments to Forest Department Pertaining to 129.60ha & 15.4ha of
Diverted Reserve Forest under Varahi Project Siddapura Udupi District.

| Sl.No. | Check/DD No | Vr. No. Date | Amount Rs. | Details |
|--------------------|-------------------------------|---------------|---------------------|----------------------------------|
| 1 | H 880536 | 12/26.03.1991 | 1800000 | Compensatory aorestation charges |
| 2 | H 4880580 | 14/30.09.1991 | 98,000.00 | Compensatory aorestation charges |
| 3 | H 880585 | 09/31.10.1991 | 3,82,000.00 | Compensatory aorestation charges |
| 4 | K 071954 | 33/31.03.1995 | 4445000 | Compensatory aorestation charges |
| Sub-Total | | | 67,25,000.00 | |
| 5 | DD.No.072203 dt:01.10.2001 | 31/29.09.2001 | 2,99,320.00 | Compensatory aorestation charges |
| Grand Total | | | 70,24,320.00 | |


(Nataraj S Patil)

Executive Engineer
Karnataka Neeravari Nigam Ltd
No-2, Varahi Reservoir Project Division
Siddapura, Udupi Dist

(Uday M Nayak)


Deputy Conservator of Forests
Kundapura Division, Kundapura

ANNEXURE-6A
KUNDAPURA FOREST DIVISION

List of Forest Areas Diverted under Forest Conservation Act, 1980

| Sl.No. | Circle | District | Division | Taluk | Range | GOI Order with date | State Govt Order with date | Forest block | In favour of | Extent (Ha) | Village | Sy.No |
|--------|-----------|----------|-----------|-----------|------------------|------------------------------------------------|-----------------------------------------|---------------|-----------------------------------------------------------------------|-------------|-----------------|--------------|
| 1 | 2 | 3 | 4 | 5 | 6 | 7 | 8 | 9 | 10 | 11 | 12 | 13 |
| 1 | Mangalore | Udupi | Kundapura | Kundapura | Shankaranarayana | GOI - F.No. 8-107/84/F© dtd: 12-/15-03-2004 | GOK - FEE 114 FGL 89 dated 24-1-2005 | Deemed Forest | K.N.N.L, Siddapura, Kundapura Taluk (Varahi Irrigation Project) | 0.30 | Shiriyara | 214/p4 |
| 2 | Mangalore | Udupi | Kundapura | Kundapura | Shankaranarayana | | | Deemed Forest | | 0.51 | Shiriyara | 214/p3 |
| 3 | Mangalore | Udupi | Kundapura | Kundapura | Shankaranarayana | | | Deemed Forest | | 0.16 | Shiriyara | 214/p2 |
| 4 | Mangalore | Udupi | Kundapura | Kundapura | Shankaranarayana | | | Deemed Forest | | 0.10 | Shiriyara | 214/p1 |
| 5 | Mangalore | Udupi | Kundapura | Kundapura | Shankaranarayana | | | Deemed Forest | | 0.90 | Shiriyara | 213/1p4 |
| 6 | Mangalore | Udupi | Kundapura | Kundapura | Shankaranarayana | | | Deemed Forest | | 0.31 | Shiriyara | 213/1p3 |
| 7 | Mangalore | Udupi | Kundapura | Kundapura | Shankaranarayana | | | Deemed Forest | | 0.19 | Shiriyara | 213/1p |
| 8 | Mangalore | Udupi | Kundapura | Kundapura | Shankaranarayana | | | Deemed Forest | | 0.24 | Shiriyara | 213/1p2 |
| 9 | Mangalore | Udupi | Kundapura | Kundapura | Shankaranarayana | | | Deemed Forest | | 0.08 | Shiriyara | 22/1p |
| 10 | Mangalore | Udupi | Kundapura | Kundapura | Shankaranarayana | | | Deemed Forest | | 0.08 | Yadadi Mathyadi | 11/3 |
| 11 | Mangalore | Udupi | Kundapura | Kundapura | Shankaranarayana | | | Deemed Forest | | 0.02 | Yadadi Mathyadi | 20/4 |
| 12 | Mangalore | Udupi | Kundapura | Kundapura | Shankaranarayana | | | Deemed Forest | | 0.72 | Yadadi Mathyadi | 184/2 |
| 13 | Mangalore | Udupi | Kundapura | Kundapura | Shankaranarayana | | | Deemed Forest | | 1.21 | Yadadi Mathyadi | 105/1 (92/p) |
| 14 | Mangalore | Udupi | Kundapura | Kundapura | Shankaranarayana | | | Deemed Forest | | 0.18 | Yadadi Mathyadi | 92/p |
| 15 | Mangalore | Udupi | Kundapura | Kundapura | Shankaranarayana | | | Deemed Forest | | 0.20 | Yadadi Mathyadi | 146/1a |
| 16 | Mangalore | Udupi | Kundapura | Kundapura | Shankaranarayana | | | Deemed Forest | | 0.71 | Yadadi Mathyadi | 105/p2 |
| 17 | Mangalore | Udupi | Kundapura | Kundapura | Shankaranarayana | | | Deemed Forest | | 0.12 | Yadadi Mathyadi | 118/4 |
| 18 | Mangalore | Udupi | Kundapura | Kundapura | Shankaranarayana | | | Deemed Forest | | 0.03 | Yadadi Mathyadi | 199/2 |
| 19 | Mangalore | Udupi | Kundapura | Kundapura | Shankaranarayana | | | Deemed Forest | | 0.04 | Yadadi Mathyadi | 105/p3 |
| 20 | Mangalore | Udupi | Kundapura | Kundapura | Shankaranarayana | | | Deemed Forest | | 0.49 | Yadadi Mathyadi | 105/p5 |
| 21 | Mangalore | Udupi | Kundapura | Kundapura | Shankaranarayana | | | Deemed Forest | | 1.42 | Yadadi Mathyadi | 105/p1 |
| 22 | Mangalore | Udupi | Kundapura | Kundapura | Shankaranarayana | | | Deemed Forest | | 0.59 | Yadadi Mathyadi | 105/p4 |
| 23 | Mangalore | Udupi | Kundapura | Kundapura | Shankaranarayana | | | Deemed Forest | | 2.69 | Yadadi Mathyadi | 105/p6 |
| 24 | Mangalore | Udupi | Kundapura | Kundapura | Shankaranarayana | | | Deemed Forest | | 0.20 | Yadadi Mathyadi | 300/1 |
| 25 | Mangalore | Udupi | Kundapura | Udupi | Shankaranarayana | | | Deemed Forest | | 0.078 | Kakkunje | 96 |
| 26 | Mangalore | Udupi | Kundapura | Udupi | Shankaranarayana | | | Deemed Forest | | 0.39 | Kakkunje | 5/4p2 |
| 27 | Mangalore | Udupi | Kundapura | Udupi | Shankaranarayana | | | Deemed Forest | | 0.24 | Kakkunje | 22/p2 |
| 28 | Mangalore | Udupi | Kundapura | Udupi | Shankaranarayana | | | Deemed Forest | | 0.42 | Billadi | 73/p |
| 29 | Mangalore | Udupi | Kundapura | Udupi | Shankaranarayana | | | Deemed Forest | | 0.58 | Billadi | 72/p |
| 30 | Mangalore | Udupi | Kundapura | Udupi | Shankaranarayana | | | Deemed Forest | | 0.33 | Billadi | 112/p1 |
| 31 | Mangalore | Udupi | Kundapura | Udupi | Shankaranarayana | | | Deemed Forest | | 0.71 | Billadi | 112/p4 |
| 32 | Mangalore | Udupi | Kundapura | Udupi | Shankaranarayana | | | Deemed Forest | | 0.59 | Billadi | 112/p5 |
| 33 | Mangalore | Udupi | Kundapura | Udupi | Shankaranarayana | | | Deemed Forest | | 1.60 | Billadi | 113/p2 |
| 34 | Mangalore | Udupi | Kundapura | Udupi | Shankaranarayana | | | Deemed Forest | | 0.65 | Billadi | 88/3p2 |
| 35 | Mangalore | Udupi | Kundapura | Udupi | Shankaranarayana | | | Deemed Forest | | 0.57 | Billadi | 112/p3 |
| 36 | Mangalore | Udupi | Kundapura | Udupi | Shankaranarayana | | | Deemed Forest | | 0.10 | Billadi | 91/7p1 |

| Sl.No. | Circle | District | Division | Taluk | Range | GOI Order with date | State Govt Order with date | Forest block | In favour of | Extent (Ha) | Village | Sy.No |
|--------------|-----------|----------|-----------|-----------|------------------|---------------------------------------------|--------------------------------------|---------------|-----------------------------------------------------------------|---------------|-------------------|----------|
| 37 | Mangalore | Udupi | Kundapura | Udupi | Shankaranarayana | GOI - F.No. 8-107/84/F© dtd: 12-/15-03-2004 | GOK - FEE 114 FGL 89 dated 24-1-2005 | Deemed Forest | K.N.N.L, Siddapura, Kundapura Taluk (Varahi Irrigation Project) | 0.25 | Billadi | 91/7p2 |
| 38 | Mangalore | Udupi | Kundapura | Udupi | Shankaranarayana | | | Deemed Forest | | 0.52 | Billadi | 139/1bp2 |
| 39 | Mangalore | Udupi | Kundapura | Udupi | Shankaranarayana | | | Deemed Forest | | 0.57 | Vandaru | 63/p1 |
| 40 | Mangalore | Udupi | Kundapura | Udupi | Shankaranarayana | | | Deemed Forest | | 0.78 | Vandaru | 63/p2 |
| 41 | Mangalore | Udupi | Kundapura | Kundapura | Shankaranarayana | | | Deemed Forest | | 3.93 | Molahalli | 251 |
| 42 | Mangalore | Udupi | Kundapura | Kundapura | Shankaranarayana | | | Deemed Forest | | 0.19 | Molahalli | 251/p2 |
| 43 | Mangalore | Udupi | Kundapura | Kundapura | Shankaranarayana | | | Deemed Forest | | 0.15 | Molahalli | 251/p1 |
| 44 | Mangalore | Udupi | Kundapura | Kundapura | Shankaranarayana | | | Deemed Forest | | 0.14 | Molahalli | 252/p |
| 45 | Mangalore | Udupi | Kundapura | Kundapura | Shankaranarayana | | | Deemed Forest | | 0.26 | Molahalli | 252/p |
| 46 | Mangalore | Udupi | Kundapura | Kundapura | Shankaranarayana | | | Deemed Forest | | 0.32 | Molahalli | 319/1 |
| 47 | Mangalore | Udupi | Kundapura | Kundapura | Shankaranarayana | | | Deemed Forest | | 0.09 | Molahalli | 366/1a |
| 48 | Mangalore | Udupi | Kundapura | Kundapura | Shankaranarayana | | | Deemed Forest | | 0.19 | Molahalli | 320/2 |
| 49 | Mangalore | Udupi | Kundapura | Kundapura | Shankaranarayana | | | Deemed Forest | | 0.27 | Molahalli | 309/3 |
| 50 | Mangalore | Udupi | Kundapura | Kundapura | Shankaranarayana | | | Deemed Forest | | 0.31 | Molahalli | 366/6 |
| 51 | Mangalore | Udupi | Kundapura | Kundapura | Shankaranarayana | | | Deemed Forest | | 0.21 | Hardalli Mandalli | 151/2 |
| 52 | Mangalore | Udupi | Kundapura | Kundapura | Shankaranarayana | | | Deemed Forest | | 0.13 | Hardalli Mandalli | 126/p2 |
| 53 | Mangalore | Udupi | Kundapura | Kundapura | Shankaranarayana | | | Deemed Forest | | 0.24 | Hardalli Mandalli | 126/p3 |
| 54 | Mangalore | Udupi | Kundapura | Kundapura | Shankaranarayana | | | Deemed Forest | | 0.08 | Hardalli Mandalli | 126/p4 |
| 55 | Mangalore | Udupi | Kundapura | Kundapura | Shankaranarayana | | | Deemed Forest | | 0.38 | Hardalli Mandalli | 126/p5 |
| 56 | Mangalore | Udupi | Kundapura | Kundapura | Shankaranarayana | | | Deemed Forest | | 0.08 | Hardalli Mandalli | 126/p1 |
| 57 | Mangalore | Udupi | Kundapura | Kundapura | Shankaranarayana | | | Deemed Forest | | 0.31 | Hardalli Mandalli | 112/p |
| 58 | Mangalore | Udupi | Kundapura | Kundapura | Shankaranarayana | | | Deemed Forest | | 0.23 | Hardalli Mandalli | 194/1p |
| 59 | Mangalore | Udupi | Kundapura | Kundapura | Shankaranarayana | | | Deemed Forest | | 0.68 | Hardalli Mandalli | 15/p |
| 60 | Mangalore | Udupi | Kundapura | Kundapura | Shankaranarayana | | | Deemed Forest | | 0.11 | Hardalli Mandalli | 167/1p |
| 61 | Mangalore | Udupi | Kundapura | Kundapura | Shankaranarayana | | | Deemed Forest | | 0.19 | Hardalli Mandalli | 187/2p |
| 62 | Mangalore | Udupi | Kundapura | Kundapura | Kundapura | | | Deemed Forest | | 0.5 | Hombadi Madadi | 49/p1 |
| 63 | Mangalore | Udupi | Kundapura | Kundapura | Kundapura | | | Deemed Forest | | 1.19 | Hombadi Madadi | 49/p2 |
| 64 | Mangalore | Udupi | Kundapura | Kundapura | Kundapura | | | Deemed Forest | | 0.46 | Hombadi Madadi | 56/p |
| 65 | Mangalore | Udupi | Kundapura | Kundapura | Kundapura | | | Deemed Forest | | 0.1 | Hombadi Madadi | 32/1 |
| 66 | Mangalore | Udupi | Kundapura | Kundapura | Kundapura | | | Deemed Forest | | 0.72 | Hombadi Madadi | 36/p1 |
| 67 | Mangalore | Udupi | Kundapura | Kundapura | Kundapura | | | Deemed Forest | | 0.04 | Hombadi Madadi | 36/p2 |
| Total | | | | | | | | | | 31.458 | | |


 (Nataraj S Patil)
 Executive Engineer
 Karnataka Neeravari Nigam Ltd
 No-2, Varahi Reservoir Project Division
 Siddapura, Udupi District

(Uday M Nayak)
 Deputy Conservator of Forests
 Kundapura Division, Kundapura

ANNEXURE - 6C



ದೂರವಾಣಿ/Phone: (O) :08254-230349

(Fax) : 08254 -232720

E-mail: deeknd@aranyja.gov.in

ಸ್ಥಳ: ಕುಂದಾಪುರ - 576201

Place: Kundapura - 576201


ಕರ್ನಾಟಕ ಅರಣ್ಯ ಇಲಾಖೆ

ಉಪ ಅರಣ್ಯ ಸಂರಕ್ಷಣಾಧಿಕಾರಿಯವರ ಕಛೇರಿ, ಕುಂದಾಪುರ ವಿಭಾಗ, ಕುಂದಾಪುರ - 576201

ಕ್ರ.ಸಂ./ಡಿಎಂಎನ್/ವಿವ.18/ಜಮೀನು/2008-09

ಇವರಿಗೆ,

ಕಾರ್ಯಪಾಲಕ ಇಂಜಿನಿಯರ್,
ಕರ್ನಾಟಕ ನೀರಾವರಿ ನಿಗಮ ನಿಯಮಿತ,
ನಂಬ್ರ.2, ವಾರಾಹಿ ಜಲಾಶಯ ಯೋಜನಾ ವಿಭಾಗ,
ಸಿದ್ದಾಪುರ - 576229



ಮಾನ್ಯರೇ,

| | |
|----------|---------|
| W. R. | / |
| P. A. | |
| A. B. | 16/3/17 |
| M. | |
| 9/3/2017 | |

ವಿಷಯ: ವಾರಾಹಿ ನೀರಾವರಿ ಯೋಜನೆಯ ಅನುಷ್ಠಾನಕ್ಕಾಗಿ ಮರಗಳ ಕಡಿತ ಹಾಗೂ ಇತರ ವೆಚ್ಚಗಳನ್ನು ಅರಣ್ಯ ಇಲಾಖೆಗೆ ಪಾವತಿಸಿರುವ ಬಗ್ಗೆ ಹಣ ಬಳಕೆ ಪ್ರಮಾಣ ಪತ್ರ (Utilisation Certificate) ನೀಡುವ ಕುರಿತು.

ಉಲ್ಲೇಖ: ನಿಮ್ಮ ಪತ್ರ ಸಂಖ್ಯೆ.ಕಾಇಂ/ಕನೀನಿ/ನಂ.2/ವಾಜಯೋ.ನಿ-2/ಲೆ.ಶಾ/2016-17/1902 ದಿನಾಂಕ: 30-01-2017.

ಮೇಲಿನ ವಿಷಯಕ್ಕೆ ಸಂಬಂಧಿಸಿದಂತೆ, ಉಲ್ಲೇಖಿತ ಪತ್ರದಲ್ಲಿ ಕೋರಲಾದಂತೆ ವಾರಾಹಿ ನೀರಾವರಿ ಯೋಜನೆಗಾಗಿ ಅರಣ್ಯ (ಸಂರಕ್ಷಣೆ) ಕಾಯ್ದೆಯಡಿ ಬಿಡುಗಡೆಗೊಳಿಸಲಾದ 15.40 ಹೆ. ಮತ್ತು 129.60 ಹೆ. ಅರಣ್ಯ ಭೂಮಿ ಬಿಡುಗಡೆ ಬಾಬು ಹಾಗೂ ಅರಣ್ಯ ಪ್ರದೇಶದಲ್ಲಿ ಹಾಗೂ ಸರಕಾರಿ ಸ್ಥಳದಲ್ಲಿರುವ ಮರಗಳ ಕಡಿತ ಕುರಿತಂತೆ ಈ ಕಛೇರಿಯ ದಾಖಲೆಗಳ ಪ್ರಕಾರ ಪಾವತಿಸಿದ ವೆಚ್ಚಗಳ ಹಣ ಬಳಕೆ ಪ್ರಮಾಣ ಪತ್ರ (Utilisation Certificate) ಮ್ನು ಇದರೊಂದಿಗೆ ಲಗತ್ತಿಸಿ ಕಳುಹಿಸಿದೆ.

ನಿಮ್ಮ ವಿಶ್ವಾಸಿ,

ಉಪ ಅರಣ್ಯ ಸಂರಕ್ಷಣಾಧಿಕಾರಿ,
ಕುಂದಾಪುರ ವಿಭಾಗ, ಕುಂದಾಪುರ.

ಕ್ರ.ಸಂ/ಡಿಎಂಎನ್/ಕನೀನಿ/ನಂ-2/ವಾಜಯೋ.ನಿ/ಲೆ.ಶಾ/2016-17-2150
17-3-2017
ಶ್ರೀ.ಆರ್.ಎನ್.ಎಸ್. ಕಾರ್ಯಪಾಲಕ ಇಂಜಿನಿಯರ್ ಕನೀನಿ ವಾರಾಹಿ ಯೋಜನೆ
ಅಧಿಕಾರ ಸಿಬ್ಬಂದಿ. ಇಲಾಖೆ ಕುಂದಾಪುರ, ಕರ್ನಾಟಕ

Executive Engineer
Karnataka Neeravari Nigam (U)
No.2, Warahi Reservoir Project Division
SIDDAPURA - 576229, Udupi District

ವಾರಾಹಿ ನಿರಾವರ ಯೋಜನೆಗಾಗಿ ಅರಣ್ಯ (ಸಂದರ್ಶಕ) ಕಾರ್ಯಯೋಜನೆ ಬಿಡುಗಡೆಗೊಳಿಸಲಾದ 15.40 ಹೆ. ಮತ್ತು 129.60 ಹೆ. ಅರಣ್ಯ ಭೂಮಿ ಬಿಡುಗಡೆ ಬಾಬಿ ಹಾಗೂ ಅರಣ್ಯ ಪ್ರದೇಶದಲ್ಲಿ ಹಾಗೂ ಸರಕಾರಿ ಸ್ಥಳದಲ್ಲಿರುವ ಮರಗಳ ಕಡತಕ್ಕೆ ಕುರಿಕಂತೆ ಪಾವತಿಸಿದ ವೆಚ್ಚಗಳ ವರದಿ ಬಳಿಕ ಪ್ರಮಾಣ ಪತ್ರ (Utilisation Certificate)

| ಕ್ರ.ಸಂ. | ಕಾಮಗಾರಿಯ ವಿವರ | ಪಾವತಿಸಿದ ಮೊತ್ತ (ರೂ.ಗಳಲ್ಲಿ) | ಪಾವತಿ ವಿವರ (ಚೆಕ್/ಡಿಡಿ & ದಿನಾಂಕ) | ಸ್ವೀಕೃತಿ ವಿವರ (ರಶೀದಿ ಸಂಖ್ಯೆ & ದಿನಾಂಕ) | ಆಯ್ಕೆ ಸಂಖ್ಯೆ ಮತ್ತು ದಿನಾಂಕ |
|---------|------------------------------------------------------------------------------------------------------------------------------------------|----------------------------|--------------------------------------------|---------------------------------------|----------------------------------------------------------------------------------------------------------------------------------------------------------------------------|
| 01 | 15.40ಹೆ. ಅರಣ್ಯಭೂಮಿ ಬಿಡುಗಡೆ ಬಾಬಿ ಕಾಲುವೆ ಬದಿ ನೆಡುತೋಪು ಬೆಳೆಸುವ ವೆಚ್ಚ ರೂ. 3,87,500/- ಮತ್ತು ಪರಿಹಾರಾತ್ಮಕ ನೆಡುತೋಪು ಬೆಳೆಸುವ ವೆಚ್ಚ ರೂ. 6,20,000/- | 1007500.00 | DD No. 0194723 & 0194723 dt: 19-07-1995 | | ಪ್ರಧಾನ ಮಂತ್ರಿ ಅರಣ್ಯ ಸಂದರ್ಶಕಾಧಿಕಾರಿಯವರು, ಬೆಂಗಳೂರು ಇವರ ಪತ್ರ ಸಂಖ್ಯೆ:ಎ5(3)/ಜಿಎಸ್‌ಎಲ್/ಸಿಆರ್. 52/1994-95 ದಿನಾಂಕ: 14-07-2000 ರ ಪ್ರಕಾರ ಪ್ರ.ಮು.ಆ.ಸಂ.ರವರ ಕಛೇರಿಯಲ್ಲಿ ಪಾವತಿಸಿರುತ್ತಾರೆ. |
| 02 | 129.60 ಹೆ. ಅರಣ್ಯ ಭೂಮಿ ಬಿಡುಗಡೆ ಬಾಬಿ ಪರಿಹಾರಾತ್ಮಕ ನೆಡುತೋಪು ಬೆಳೆಸಲು ತಗಲುವ ವೆಚ್ಚ | 7024320.00 | DD No. 072203/ 01-10-2001 | | ಪ್ರಧಾನ ಮಂತ್ರಿ ಅರಣ್ಯ ಸಂದರ್ಶಕಾಧಿಕಾರಿ, ಬೆಂಗಳೂರು ಇವರ ಕಛೇರಿಯಲ್ಲಿ ಪಾವತಿಸಿರುತ್ತಾರೆ. |
| 03 | 129.60 ಹೆ. ಅರಣ್ಯ ಭೂಮಿ ಬಿಡುಗಡೆ ಬಾಬಿ ಕಾಲುವೆ ಬದಿ ನೆಡುತೋಪು ಬೆಳೆಸಲು ತಗಲುವ ವೆಚ್ಚ | 200000.00 | Chq. No. 06337/ 16-03-2003 | | ಸಂದರ್ಶಕಾಧಿಕಾರಿಯವರು, ಬೆಂಗಳೂರು ಇವರ ಪತ್ರ ಸಂಖ್ಯೆ:ಎ5(3)/ಜಿಎಸ್‌ಎಲ್/ಸಿಆರ್. 330/1982-83 ದಿನಾಂಕ: 20-01-2004 ರ ಪ್ರಕಾರ ಪ್ರ.ಮು.ಆ.ಸಂ.ರವರ ಕಛೇರಿಯಲ್ಲಿ ಪಾವತಿಸಿರುತ್ತಾರೆ. |
| 04 | 129.60 ಹೆ. ಅರಣ್ಯ ಭೂಮಿ ಬಿಡುಗಡೆ ಬಾಬಿ ಕಾಲುವೆ ಬದಿ ನೆಡುತೋಪು ಬೆಳೆಸುವ ವೆಚ್ಚ | 8309400.00 | ಡಿಡಿ ಸಂ. 006272/ 16-12-2003 | | ಸಂದರ್ಶಕಾಧಿಕಾರಿಯವರು, ಬೆಂಗಳೂರು ಇವರ ಪತ್ರ ಸಂಖ್ಯೆ:ಎ5(3)/ಜಿಎಸ್‌ಎಲ್/ಸಿಆರ್. 330/1982-83 ದಿನಾಂಕ: 20-01-2004 ರ ಪ್ರಕಾರ ಪ್ರ.ಮು.ಆ.ಸಂ.ರವರ ಕಛೇರಿಯಲ್ಲಿ ಪಾವತಿಸಿರುತ್ತಾರೆ. |
| 05 | 129.60ಹೆ. ಅರಣ್ಯ ಭೂಮಿ ಬಿಡುಗಡೆ ಬಾಬಿ ಲೀಸರ್‌ಶಂಟ್ | 129600.00 | Chq.No 208672/ 26-02-2005 | 54504/16-04-2005 | 68/16-04-2005 |

Current-DNR-2016

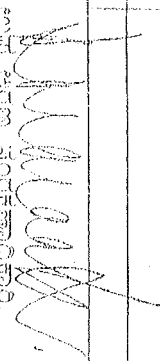
| | | | | | |
|----|--------------------------------------------------------------------------------------------------------------------------------------------------------------------------------------------------------------------------------------------------------|--------------|-------------------------------------------------------------------------------------------------------------------|-------------------|----------------|
| 06 | ಪಾಲಾಹಿ ಬಲವಂಡ ಪಂಕ್ತಿಯಲ್ಲಿ ಬರುವ ಮರುಗಳ ಉದ್ದೇಶಿ ಮತ್ತು ಪಾಲಾಹಿ ಸ್ವಯಂಸಹಾಯ ವಿಮರ್ಶೆ ಬಗ್ಗೆ ಮುಖಗುರಿ ಪ್ರದರ್ಶನದಲ್ಲಿ ಬರುವ ಮರುಗಳ ಉದ್ದೇಶಿ ವೆಚ್ಚ | 9900000.00 | Chq.No 875991/ 25-05-2007 | 94986/06-06-2007 | 30/06-06-2007 |
| 07 | 129.60 ಹೆ. ಅರಣ್ಯ ಭೂಮಿ ಬಿಡುಗಡೆ ನಾಲ್ಕು 3 ವರ್ಷಗಳ ಲೀಸ್‌ರಂಟ್ (2005-06, 2006-07 ಮತ್ತು 2007-08) | 388800.00 | Chq.No 860626/ 25-07-2008 | 598709/01-08-2008 | 246/01-08-2008 |
| 08 | 129.60 ಹೆ. ಅರಣ್ಯ ಭೂಮಿ ಬಿಡುಗಡೆ ನಾಲ್ಕು ಲೀಸ್‌ರಂಟ್ (2008-09 ಲೀಸ್ ರಂಟ್) | 129600.00 | Chq.No 860652/ 18-11-2008 | 598737/03-12-2008 | 02/03-12-2008 |
| 09 | ಪಾಲಾಹಿ ಬಲವಂಡ ಪಂಕ್ತಿಯಲ್ಲಿ ಹಾಗೂ ಪಾಲಾಹಿ ಸ್ವಯಂಸಹಾಯ ವಿಮರ್ಶೆ ನಿರ್ಮಾಣದ ಬಗ್ಗೆ ಮುಖಗುರಿ ಪ್ರದರ್ಶನದಲ್ಲಿ ಬರುವ ಮರುಗಳ ಉದ್ದೇಶಿ ವೆಚ್ಚ | 2555600.00 | Chq.No 875132/ 18-12-2008 | 598741/19-12-2008 | 03/20-12-2008 |
| 10 | 129.60 ಹೆ. ಅರಣ್ಯ ಭೂಮಿ ಬಿಡುಗಡೆ ನಾಲ್ಕು ಲೀಸ್‌ರಂಟ್ (2009-10 ಲೀಸ್ ರಂಟ್) | 259200.00 | Chq.No 872627/ 10-08-2009 | 607029/22-08-2009 | 44/31-08-2009 |
| 11 | 129.60 ಹೆ. ಅರಣ್ಯ ಭೂಮಿ ಬಿಡುಗಡೆ ನಾಲ್ಕು ಎನ್.ಪಿ.ವಿ ಪೂಜೆ | 119232000.00 | Through R.T.G.S to CAF A/C No. 1582 Corporation Bank Block II, C.G.O Complex, Lodi Road, New Delhi | CANPA Account | CANPA Account |
| 12 | ಪಾಲಾಹಿ ಎಲೆಕ್ಷನ್‌ನಲ್ಲಿ ಕೆ.ಎಂ. 21, 29, 30 ಮತ್ತು 22 ರಿಂದ 28 ಮತ್ತು ಹಕ್ಕು ಹಕ್ಕು ಹಕ್ಕು ಗ್ರಾಮದ 25ನೇ ವಿತರಣಾ ನಾಲಾ ಪಂಕ್ತಿಯಲ್ಲಿ ಮತ್ತು ಜಿಲ್ಲಾ ಗ್ರಾಮ 16ನೇ ವಿತರಣಾ ನಾಲಾ ಪಂಕ್ತಿಯಲ್ಲಿ, ಘಂಟಾರು ಗ್ರಾಮದ 16ನೇ ವಿತರಣಾ ನಾಲಾ ಪಂಕ್ತಿಯಲ್ಲಿ ಬರುವ ಸರಕಾರಿ ಸ್ಥಳದ ಮರುಗಳ ಉದ್ದೇಶಿ ವೆಚ್ಚ | 1426500.00 | Chq.No 597645/ 23-04-2012 | 336315/26-04-2012 | 88/26-04-2012 |


| | | | | | |
|----|-----------------------------------------------------------------------------------------------------------------------------------------------------------------------------------------------------------------------------------------------------------------------------------------------|------------|--------------------------------|--------------------|---------------|
| 13 | ಪಾಲಾಹಿ ಎಡದಂಡೆ ನಾಲೆಯ ಉಪಹಿ ತಾಲೂಕು ಶಿರಿಯಾರ ಗ್ರಾಮದ 16ನೇ ವಿತರಣಾ ನಾಲಾ ಪಂಕ್ತಿರಣದಲ್ಲಿ ಬರುವ ಮರಗಳ ಉದ್ವೃತ್ತಿ ವೆಚ್ಚ | 205950.00 | Chq.No. 599823/ 26-06-2012 | 336348/26-06-2012 | 57/27-06-2012 |
| 14 | ಪಾಲಾಹಿ ಬಲದಂಡೆ ನಾಲಾ ಪಂಕ್ತಿರಣದ 3.00 ರಿಂದ 4.00 ಕಿ.ಮೀ. ವರೆಗಿನ ಮುಚ್ಚೋಗುಡ್ಡೆ ಮೀಸಲು ಅಡಿಯಲ್ಲಿ ವಿಸ್ತರಣಾ ಕ್ರೇತ ಮತ್ತು ಸರ್ಕಾರಿ ಸ್ಥಳದಲ್ಲಿ ಹಾಗೂ 10.00 ರಿಂದ 11.00 ಕಿ.ಮೀ. ವರೆಗಿನ ಸಿದ್ಧಾಪುರ ಗ್ರಾಮದ ವ್ಯಾಪ್ತಿಯಲ್ಲಿ ಬರುವ ಮರಗಳ ಉದ್ವೃತ್ತಿ ವೆಚ್ಚ | 236000.00 | Chq.No. 597949/ 03-05-2012 | 336318/03-05-2012 | 42/04-05-2012 |
| 15 | ಪಾಲಾಹಿ ಬಲದಂಡೆ ನಾಲಾ ಪಂಕ್ತಿರಣದ 14 ರಿಂದ 15.00 ಕಿ.ಮೀ. ನಲ್ಲಿ ಅರಣ್ಯ ವ್ಯವೇಶದಲ್ಲಿ ಬರುವ ಮರಗಳ ಉದ್ವೃತ್ತಿ ವೆಚ್ಚ | 150000.00 | Chq. No. 386469/ 20-11-2012 | 336398/22-11-2012 | 57/23-11-2012 |
| 16 | ಪಾಲಾಹಿ ಬಲದಂಡೆ ನಾಲಾ 3.00 ಕಿ.ಮೀ. ನಿಂದ 4.00 ಕಿ.ಮೀ.ನ ಪಂಕ್ತಿರಣದ ವ್ಯಾಪ್ತಿಯ ಸರ್ಕಾರಿ ಸ್ಥಳದಲ್ಲಿರುವ ಮರಗಳ ಉದ್ವೃತ್ತಿ ಬಗ್ಗೆ ಪಾವತಿಸಿದ ಉದ್ವೃತ್ತಿ ವೆಚ್ಚ (ರೂ. 3,70,100/-) ಮತ್ತು ಒಟ್ಟು ಕಡಿತಲೆ ಮಾಡಲಿರುವ 641 ಮರಗಳ ಬದಲಿಗೆ ಅದರ ಎರಡರಷ್ಟು ಮರಗಳನ್ನು ನೆಟ್ಟು ಬೆಳೆಸಲು ತಗಲುವ ವೆಚ್ಚ | 1531592.00 | Chq. No. 030979/ 10-08-2013 | 1750472/19-08-2013 | 50/20-08-2013 |
| 17 | ಪಾಲಾಹಿ ಎಡದಂಡೆ ನಾಲೆಯ ಕುಂದಾಪುರ ತಾಲೂಕು ಪಾರ್ಲಿ-ಮಂಡಳ್ಳಿ 158 ಮರಗಳು ಮತ್ತು ವಿತರಣಾ ನಾಲೆ-25 ಪಾವತಿಯಾಗುವ ಕುಂದಾಪುರ ತಾಲೂಕು ಯಶವಂತಿ-ಮಕ್ಕಾಡಿ ಗ್ರಾಮದ ಸರ್ಕಾರಿ ಸ್ಥಳದಲ್ಲಿರುವ ಮರಗಳ ಉದ್ವೃತ್ತಿ ವೆಚ್ಚ ಹಾಗೂ ಕಡಿತಲೆ-ಮಾಡಲಿರುವ ಮರಗಳ ಬದಲಿಗೆ ಅದರ ಎರಡರಷ್ಟು ಗಿಡಗಳನ್ನು ನೆಟ್ಟು ಬೆಳೆಸುವ ಬಗ್ಗೆ ತಗಲುವ ವೆಚ್ಚ | 988630.00 | Chq.No. 046962/ 23-08-2013 | 1750476/28-08-2013 | 33/28-08-2013 |

Corresp-DMN_2016

ಕೆ

| | | | | | |
|----|------------------------------------------------------------------------------------------------------------------------------------------------------------------------|--------------|------------------------------------------------------------------------------------------------------------------------------|--------------------|---------------|
| 18 | ವಾರಾಹಿ ಬಲಪಂಡೆ ನಾಲಾ 14.00 ಕಿಂದ 18.725 ಕೆ.ಎಂ. ಪಂಕ್ತಿಕರಣದ ವ್ಯಾಪ್ತಿಯಲ್ಲಿ ಬರುವ ಮರಗಳ ಉದ್ದೇಶಿ ವೆಚ್ಚ ಪಾರಾಹಿ ಬಲಪಂಡೆ ನಾಲೆಯ 14 00ಂದ 18.725 ಕೆ.ಎಂ. ವ್ಯಾಪ್ತಿಯ 4.725 ಹೆ. | 534872.00 | Chq. No. 214903/ 07-04-2014 | 352544/07-04-2014 | 61/08-04-2014 |
| 19 | ಪ್ರದೇಶದಲ್ಲಿ ಗುರುತಿಸಿದ 493 ಮರಗಳ ಬದಲಿಗೆ ಅದರ ಎರಡರಷ್ಟು ಗಿಡಗಳನ್ನು ನಟ್ಟು ಬೆಳಸಲು ತೆಗೆಯುವ ವೆಚ್ಚ ಮತ್ತು ನಲ್ಲಿ 493 ಮರಗಳನ್ನು ಉದ್ದೇಶಿಗೊಳಿಸಲು ತೆಗೆಯುವ ವೆಚ್ಚ | 1194580.00 | Bankers Chq. No. 052566/03-09-2014 | 3259904/09-09-2014 | 54/09-09-2014 |
| 20 | 129.60 ಹೆ. ಅರಣ್ಯ ಭೂಮಿ ಬಿಡುಗಡೆ ಬಾಬು ಪಾವತಿಸಿದ ಎನ್.ಪಿ.ವಿ. ಬಡ್ಡಿ ವೆಚ್ಚ | 1880000 | Through RTGS. CAMPA A/c No. SB01025213 IFSC Code. CORP0000571, Corporation Bank, Lodhi Complex Branch, New | CAMPA Account | CAMPA Account |
| | ಒಟ್ಟು | 174304144.00 | | | |


 ಅರಣ್ಯ ಸಂರಕ್ಷಣಾಧಿಕಾರಿ,
 ಹಿಂದುಪುರ ವಿಭಾಗ, ಕುಂಬಾಸುರ.



KARNATAKA NEERAVARI NIGAM LIMITED

(A Government of Karnataka Undertaking)

ಕಾರ್ಯಪಾಲಕ ಇಂಜಿನಿಯರ್‌ರವರ ಕಛೇರಿ ಕರ್ನಾಟಕ ನೀರಾವರಿ ನಿಗಮ ನಿಯಮಿತ ನಂ-2 ವಾರಾಹಿ ಜಲಾಶಯ ಯೋಜನಾ ವಿಭಾಗ ಸಿದ್ದಾಪುರ-576229 ಕುಂದಾಪುರ (ತಾ), ಉಡುಪಿ (ಜಿಲ್ಲೆ), ಕರ್ನಾಟಕ

ಸಂ:ಕಾಇಂ:ಕನೀನಿವಾಜಯೋವಿ-2:ಪಿಬಿ:ವಾರಾಹಿ ಏತ ನೀರಾವರಿ:ಅರಣ್ಯ ಪ್ರದೇಶ:2024-25
ರವರಿಗೆ,

1120
03/12/2024

ಉಪ ಅರಣ್ಯ ಸಂರಕ್ಷಣಾಧಿಕಾರಿಗಳು
ಕುಂದಾಪುರ ಅರಣ್ಯ ಉಪವಿಭಾಗ
ಕುಂದಾಪುರ

ಮಾನ್ಯರೇ,

ವಿಷಯ: ಅರಣ್ಯ (ಸಂರಕ್ಷಣಾ) ಕಾಯಿದೆ, 1980ರಂತೆ ವಾರಾಹಿ ನೀರಾವರಿ ಯೋಜನೆ ಕುರಿತು ಬಿಡುಗಡೆಗೊಳಿಸಿದ 129.60ಹೆ.

ಅರಣ್ಯ ಪ್ರದೇಶಕ್ಕೆ ಸಂಬಂಧಿಸಿದ Catchment Area Treatment Plan ಅನುಷ್ಠಾನದ ಬಗ್ಗೆ ಪ್ರಸ್ತಾವನೆ ಸಲ್ಲಿಸುವ ಕುರಿತು

ಉಲ್ಲೇಖ: 1) ಸರ್ಕಾರಿ ಆದೇಶ ಸಂ. ಎಫ್‌ಇಇ 114 ಎಫ್‌ಜಿಎಲ್ 89 ದಿ:24/01/2005

2) ಪ್ರಧಾನ ಮುಖ್ಯ ಅರಣ್ಯ ಸಂರಕ್ಷಣಾಧಿಕಾರಿಯವರ ಕಛೇರಿ, ಬೆಂಗಳೂರು ಇವರ ಕಛೇರಿ ಪತ್ರ ಸಂ. E-office File No:KFD/HOFF/A5-2 (GFL)/176/2019-FC ದಿ:02/06/2023

----*--*

ಮೇಲಿನ ವಿಷಯಕ್ಕೆ ಸಂಬಂಧಿಸಿದಂತೆ, ಉಲ್ಲೇಖ (1)ರ ಸರ್ಕಾರಿ ಆದೇಶದಂತೆ ಅರಣ್ಯ (ಸಂರಕ್ಷಣಾ) ಕಾಯಿದೆ, 1980ರಂತೆ ಕುಂದಾಪುರ ತಾಲ್ಲೂಕಿನ ಶಂಕರನಾರಾಯಣ ವಲಯ ವ್ಯಾಪ್ತಿಯಲ್ಲಿ ವಾರಾಹಿ ನೀರಾವರಿ ಯೋಜನೆ ಕುರಿತು 129.60ಹೆ. ಅರಣ್ಯ ಪ್ರದೇಶವನ್ನು ವಾರಾಹಿ ನೀರಾವರಿ ಯೋಜನೆಗಾಗಿ ಬಿಡುಗಡೆ ಮಾಡಲಾಗಿರುತ್ತದೆ. ಅರಣ್ಯ ಭೂಮಿ ಬಿಡುಗಡೆ ಸಂದರ್ಭದಲ್ಲಿ ಸರ್ಕಾರಿ ಆದೇಶದಲ್ಲಿ ಸದ್ರಿ ವಾರಾಹಿ ನೀರಾವರಿ ಯೋಜನೆಯ ಜಲಾನಯನ ಪ್ರದೇಶದಲ್ಲಿ ಜಲಾನಯನ ಅಭಿವೃದ್ಧಿ ಕಾಮಗಾರಿ ಅನುಷ್ಠಾನಗೊಳಿಸಲು (Catchment area Treatment Plan) ಷರತ್ತು ವಿಧಿಸಲಾಗಿರುತ್ತದೆ.

ಮುಂದುವರಿದು, ಪ್ರಸ್ತುತ ವಾರಾಹಿ ನೀರಾವರಿ ಯೋಜನೆಯಡಿ ವಾರಾಹಿ ಏತ ನೀರಾವರಿ ಕಾಲುವೆ ನಿರ್ಮಾಣಕ್ಕಾಗಿ ಹೆಚ್ಚುವರಿಯಾಗಿ 17.49ಹೆ. ಅರಣ್ಯ ಪ್ರದೇಶವನ್ನು ಅರಣ್ಯ ಸಂರಕ್ಷಣಾ ಕಾಯ್ದೆ 1980ರಂತೆ ಬಿಡುಗಡೆಗೊಳಿಸಲು ಪ್ರಸ್ತಾವನೆ ಸಲ್ಲಿಸಿದ್ದು, ಪ್ರಧಾನ ಮುಖ್ಯ ಅರಣ್ಯ ಸಂರಕ್ಷಣಾಧಿಕಾರಿ (ಅರಣ್ಯ ಪಡೆ ಮುಖ್ಯಸ್ಥರು) ಹಾಗೂ ನೋಡಲ್ ಅಧಿಕಾರಿ, (FCA), ಬೆಂಗಳೂರು ಇವರು ಉಲ್ಲೇಖ ಪತ್ರ (2)ರಂತೆ ಸದ್ರಿ ಪ್ರಸ್ತಾವನೆ ಕುರಿತಂತೆ ಕೇಂದ್ರ ಸರ್ಕಾರವು ಈ ಯೋಜನೆ ಬಗ್ಗೆ ಈ ಹಿಂದೆ ಬಿಡುಗಡೆಗೊಳಿಸಿರುವ 129.60ಹೆ. ಅರಣ್ಯ ಭೂಮಿಗೆ ಸಂಬಂಧಿಸಿದಂತೆ ವಿಧಿಸಿರುವ Catchment area Treatment Plan ಅನುಷ್ಠಾನದ ಷರತ್ತನ್ನು ಪಾಲಿಸಿರುವ ಬಗ್ಗೆ ಮಾಹಿತಿಯನ್ನು ಒದಗಿಸಲು ಸೂಚಿಸಿರುತ್ತಾರೆ.

ಈ ಹಿನ್ನೆಲೆಯಲ್ಲಿ ವಾರಾಹಿ ನೀರಾವರಿ ಯೋಜನೆಯ ವ್ಯಾಪ್ತಿಯ ಜಲಾನಯನ ಪ್ರದೇಶದಲ್ಲಿ ಜಲಾನಯನ ಕಾಮಗಾರಿ ಕೈಗೊಳ್ಳಲು ಪ್ರಸ್ತಾಪಿತ ಕ್ರಿಯಾ ಯೋಜನೆಯನ್ನು ತಮ್ಮ ಇಲಾಖೆಯಿಂದ ತಯಾರಿಸಿ, ಕಾಮಗಾರಿ ಅನುಷ್ಠಾನಕ್ಕೆ ಅಗತ್ಯವಿರುವ ಅನುದಾನದ ಪ್ರಸ್ತಾವನೆಯನ್ನು ಈ ಕಛೇರಿಗೆ ನೀಡಿದ್ದಲ್ಲಿ, ಶೀಘ್ರವಾಗಿ ಕರ್ನಾಟಕ ನೀರಾವರಿ ನಿಗಮದಿಂದ ಅನುದಾನವನ್ನು ತಮ್ಮ ಇಲಾಖೆಗೆ ಬಿಡುಗಡೆಗೊಳಿಸಲು ಕ್ರಮ ಪಹಿಸಲಾಗುವುದು ಎಂದು ತಿಳಿಸುತ್ತಾ, ಶೀಘ್ರವಾಗಿ ಪ್ರಸ್ತಾವನೆಯನ್ನು ನೀಡಬೇಕೆಂದು ತಮ್ಮಲ್ಲಿ ಕೋರಿಕೊಳ್ಳಲಾಗಿದೆ.

ತಮ್ಮ ವಿಶ್ವಾಸಿ,

ಕಾರ್ಯಪಾಲಕ ಇಂಜಿನಿಯರ್
ಕರ್ನಾಟಕ ನೀರಾವರಿ ನಿಗಮ ನಿಯಮಿತ
ನಂ.2 ವಾರಾಹಿ ಜಲಾಶಯ ಯೋಜನಾ ವಿಭಾಗ
ಸಿದ್ದಾಪುರ, ಉಡುಪಿ ಜಿಲ್ಲೆ

ಉಪ ಅರಣ್ಯ ಸಂರಕ್ಷಣಾಧಿಕಾರಿಯವರ ಕಛೇರಿ
ಕುಂದಾಪುರ ವಿಭಾಗ, ಕುಂದಾಪುರ
ಸ್ವೀಕರಿಸಿದೆ.
ದಿನಾಂಕ : 4/12/2024
Kondapur

A Concern for Water

ಸಂ.ಬಿಯುಡಿ:ವಿವ26 /10-11

ಉಪ ಅರಣ್ಯ ಸಂರಕ್ಷಣಾಧಿಕಾರಿಯವರ ಕಛೇರಿ,
ಕುಂದಾಪುರ ವಿಭಾಗ, ಕುಂದಾಪುರ
ದಿನಾಂಕ: 12-05-2011.

ಇವರಿಗೆ.

ಅರಣ್ಯ ಸಂರಕ್ಷಣಾಧಿಕಾರಿಗಳು,
ಮಂಗಳೂರು ವೃತ್ತ, ಮಂಗಳೂರು.

ಮಾನ್ಯರೇ,

ವಿಷಯ: ಅರಣ್ಯ (ಸಂರಕ್ಷಣಾ) ಕಾಯಿದೆ, 1980 ರಂತೆ ವಾರಾಹಿ ನೀರಾವರಿ ಯೋಜನೆ ಕುರಿತು ಬಿಡುಗಡೆಗೊಳಿಸಿದ 129.60 ಹೆ. ಅರಣ್ಯ ಪ್ರದೇಶಕ್ಕೆ ಸಂಬಂಧಿಸಿದಂತೆ Catchment Area Treatment Plan ಅನುಷ್ಠಾನದ ಬಗ್ಗೆ ಪ್ರಸ್ತಾವನೆ ಸಲ್ಲಿಕೆ ಕುರಿತು.

- ಉಲ್ಲೇಖ: 1) ಸರಕಾರಿ ಆದೇಶ ಸಂ. ಎಫ್‌ಇಇ 114 ಎಫ್‌ಜಿಎಲ್ 89 ದಿನಾಂಕ: 24-01-2005.
2) ಕರ್ನಾಟಕ ನೀರಾವರಿ ನಿಗಮ ನಿಯಮಿತ, ವಾರಾಹಿ ರಿಸರ್ವಾಯರ್ ಪ್ರಾಜೆಕ್ಟ್ ಡಿವಿಷನ್, ಸಿದ್ದಾಪುರ ಇವರು ಈ ಕಛೇರಿಯಲ್ಲಿ ಮಾಡಿಕೊಂಡ ಒಡಂಬಡಿಕೆ ಪತ್ರದಂತೆ.

#####

ಅರಣ್ಯ (ಸಂರಕ್ಷಣಾ) ಕಾಯಿದೆ, 1980 ರಂತೆ ಕುಂದಾಪುರ ತಾಲ್ಲೂಕಿನ, ವಾರಾಹಿ ನೀರಾವರಿ ಯೋಜನೆ ಕುರಿತು 129.60 ಹೆ. ಅರಣ್ಯ ಪ್ರದೇಶವನ್ನು ವಾರಾಹಿ ನೀರಾವರಿ ಯೋಜನೆಗಾಗಿ ಕರ್ನಾಟಕ ನೀರಾವರಿ ನಿಗಮ ನಿಯಮಿತ ಇವರಿಗೆ ಉಲ್ಲೇಖ (1) ರ ಸರಕಾರಿ ಆದೇಶದಂತೆ ಬಿಡುಗಡೆ ಮಾಡಲಾಗಿರುತ್ತದೆ. ಅರಣ್ಯ ಭೂಮಿ ಬಿಡುಗಡೆ ಸಂದರ್ಭ ಸರಕಾರಿ ಆದೇಶದಲ್ಲಿ ಸದ್ರಿ ವಾರಾಹಿ ನೀರಾವರಿ ಯೋಜನೆಯ ಜಲಾನಯನ ಪ್ರದೇಶದಲ್ಲಿ ಜಲಾನಯನ ಅಭಿವೃದ್ಧಿ ಕಾಮಗಾರಿ ಅನುಷ್ಠಾನಗೊಳಿಸಲು ಶರತ್ತು ವಿಧಿಸಲಾಗಿರುತ್ತದೆ. ಅದರಂತೆ ಉಪಯೋಗಿ ಸಂಸ್ಥೆಯವರು ಈ ಕಛೇರಿಯಲ್ಲಿ ಮಾಡಿಕೊಂಡ ಒಡಂಬಡಿಕೆಯಲ್ಲೂ ಜಲಾನಯನ ಕಾಮಗಾರಿಗಳಿಗೆ ಅನುದಾನ ನೀಡಬೇಕೆಂಬ ಷರತ್ತನ್ನು ವಿಧಿಸಲಾಗಿರುತ್ತದೆ.

ಅದರಂತೆ ವಾರಾಹಿ ನೀರಾವರಿ ಯೋಜನೆಯ ವ್ಯಾಪ್ತಿಯ ಜಲಾನಯನ ಪ್ರದೇಶದಲ್ಲಿ 2011-12 ನೇ ಸಾಲಿನಿಂದ ಜಲಾನಯನ ಕಾಮಗಾರಿ ಕೈಗೊಳ್ಳಲು ಪ್ರಸ್ತಾವಿತ ಕ್ರಿಯಾಯೋಜನೆ ತಯಾರಿಸಿ, ಮಂಜೂರಾತಿ ಕೋರಿ ಈ ಪತ್ರದೊಂದಿಗೆ ಲಗತ್ತಿಸಿ ಸಲ್ಲಿಸಿದೆ. ಸದ್ರಿ ಕ್ರಿಯಾ ಯೋಜನೆಗೆ ಅನುಮೋದನೆ ನೀಡಿ, ಸದ್ರಿ ಕ್ರಿಯಾ ಯೋಜನೆಯಲ್ಲಿ ನಮೂದಿಸಿದ ಕಾಮಗಾರಿ ಅನುಷ್ಠಾನಕ್ಕೆ ಕರ್ನಾಟಕ ನೀರಾವರಿ ನಿಗಮ ನಿಯಮಿತದಿಂದ ರೂ. 1406.00 ಲಕ್ಷ ಹಣವನ್ನು ಪಾವತಿಸಿಕೊಳ್ಳಲು ಅನುಮತಿ ನೀಡಬೇಕಾಗಿ ಈ ಮೂಲಕ ಕೋರಿದೆ. ಜಲಾನಯನ ಕಾಮಗಾರಿ ಅಭಿವೃದ್ಧಿಗಾಗಿ ಅನುದಾನ ನೀಡಲು ಸಿದ್ಧರಿರುವುದಾಗಿ ಕಾರ್ಯಪಾಲಕ ಇಂಜಿನಿಯರ್, ಕರ್ನಾಟಕ ನೀರಾವರಿ ನಿಗಮ ನಿಯಮಿತ, ನಂ. 2, ವಾರಾಹಿ ಜಲಾಶಯ ಯೋಜನಾ ವಿಭಾಗ, ಸಿದ್ದಾಪುರ ಇವರು ಈ ಕಛೇರಿಗೆ ಪತ್ರ ನೀಡಿದ್ದು, ಸದ್ರಿ ಪತ್ರದ ಪ್ರತಿಯನ್ನು ಪ್ರಸ್ತಾವಿತ ಯೋಜನೆಯೊಂದಿಗೆ ಲಗತ್ತಿಸಿ ತಮ್ಮ ಅವಗಾಹನೆಗೆ ಸಲ್ಲಿಸಿದೆ.

ತಮ್ಮ ನಂಬುಗೆಯು.

ಸಹಿ/-

ಉಪ ಅರಣ್ಯ ಸಂರಕ್ಷಣಾಧಿಕಾರಿ,
ಕುಂದಾಪುರ ವಿಭಾಗ, ಕುಂದಾಪುರ.

ಪ್ರತಿಯನ್ನು ಗೌರವಗಳೊಂದಿಗೆ ಪ್ರಧಾನ ಮುಖ್ಯ ಅರಣ್ಯ ಸಂರಕ್ಷಣಾಧಿಕಾರಿ (ಅರಣ್ಯ ಪಡೆ ಮುಖ್ಯಸ್ಥರು), ಅರಣ್ಯ ಭವನ, ಬೆಂಗಳೂರು ಇವರಿಗೆ ಮಾಹಿತಿಗಾಗಿ ಸಲ್ಲಿಸಿದೆ.

ಉಪ ಅರಣ್ಯ ಸಂರಕ್ಷಣಾಧಿಕಾರಿ,
ಕುಂದಾಪುರ ವಿಭಾಗ, ಕುಂದಾಪುರ.