

कार्यालय अधिशाषी अभियन्ता सार्वजनिक निर्माण विभाग खण्ड रामगंजमण्डी, (जिला कोटा)

क्रमांक : १७४

दिनांक: 17/2/25

श्रीमान उपवन संरक्षक  
कोटा

विषय :- प्रधानमंत्री ग्राम सड़क योजना के अन्तर्गत सलावदखुर्द से बड़ौदिया  
आंतरी सड़क निर्माण हेतु 4.896 है० वन भूमि का प्रत्यावर्तन।

महोदय,

उपरोक्त विषयान्तर्गत निवेदन है कि सलावद खुर्द से बड़ौदिया आंतरी सड़क के  
वन भूमि प्रत्यावर्तन के प्रस्ताव संख्या FP/RJ/ROAD/41556/2019 में वन भूमि के बदले भूमि के रकबा  
क्षेत्रफल का विवरण पत्र के साथ संलग्न कर आक्षेप की अनुपालना प्रस्तुत है।

मिलान = 3420 व्वाबमा

( आर.के.मीणा )  
अधिशाषी अभियन्ता  
सा०नि०वि०खण्ड रामगंजमण्डी

कार्यालय अधिशाषी अभियन्ता सार्वजनिक निर्माण विभाग खण्ड रामगंजमण्डी, (जिला कोटा)

क्रमांक : 96479

दिनांक 14/02/2025

श्रीमान तहसीलदार  
रामगंजमण्डी

CR  
17-02-25

विषय :- प्रधानमंत्री ग्राम सड़क योजना के अन्तर्गत सलावदखुर्द से बड़ौदिया आंतरी सड़क निर्माण में वन भूमि के बदले भूमि का रकबा क्षेत्रफल के संबंध में।

महोदय,

उपरोक्त विषयान्तर्गत लेख है कि प्रधानमंत्री ग्राम सड़क योजना के अन्तर्गत सलावदखुर्द से बड़ौदिया आंतरी सड़क निर्माण हेतु वन भूमि के बदले ग्राम सलावदकलां में श्रीमान जिला कलक्टर कोटा के पत्रांक 3896-3903 दिनांक 04.12.2007 के द्वारा जमीन आवंटित की गई थी। सलावद कलां गांव के पुराने खसरा नं. 70, 71, 74 एवं 75 की 5.835 है० भूमि वन विभाग को दी जा चुकी है। जिसका आपके द्वारा नामान्तरण किया जा चुका है।

अतः आपसे अनुरोध है कि वन भूमि प्रत्यावर्तन के प्रस्ताव में उक्त सलावद कलां गांव के पूर्व खसरा नम्बर सहित वर्तमान खसरा नम्बर मय रकबा उपलब्ध करवाने का श्रम करें।

संलग्न :- उपरोक्तानुसार

कार्यालय तहसीलदार (भू.अ.नि.) तहसील रामगंजमण्डी  
क्रमांक भू.अ.नि./ 238 दिनांक 17/2/2025

(आर.के.मीणा) (अ.नि.)  
अधिशाषी अभियन्ता  
सावनि०वि०खण्ड रामगंजमण्डी  
जा.नि.वि. कोटा

पत्रकारी सलावदखुर्द के भूअ.नि. लेख है कि  
पत्र में वर्णित खसरा नुसार नियुक्तानुसार  
जकाशा उपलब्ध करवाकर सहयोग प्रदान  
करें एवं श्रीमान जिला कलक्टर कोटा के  
उक्त आदेशानुसार दर्ज नामांकी पत्रांक  
परि भी उपलब्ध करावे।  
तहसीलदार (भू. अ.)  
रामगंजमण्डी जिला कोटा

कार्यालय तहसीलदार ( भू अभिलेख ) रामगंजमण्डी, जिला कोटा

[E. mail- tdrram-kot-rj@nic.in Tel- 07459-220108, Mobile No-9830319072]

क्रमांक:- भू अभि. /स्था. / 2025 / 100-05

दिनांक : 17 फरवरी 2025

श्रीमान अधिशासी अभियन्ता,  
सार्वजनिक निर्माण विभाग

खण्ड रामगंजमंडी जिला - कोटा

विषय :- प्रधानमंत्री ग्राम सड़क योजना के अंतर्गत सलावदखुर्द से बड़ीदिया आंतरी सड़क  
निर्माण में वन भूमि के बदले भूमि का रकबा क्षेत्रफल के संबंध में।


प्रसंग :-आपके पत्र क्रमांक 964 दिनांक 14.02.2025 के क्रम में।

महोदय,

उपर्युक्त विषयांतर्गत प्रासंगिक पत्र के सन्दर्भ में लेख है कि आपके पत्र में व्रांछित अनुसार  
ग्राम सलावदकलां के पुराने खसरे 70 रकबा 10 बीघा 05 विस्वा , 71 रकबा 11 बीघा 10 विस्वा , 74  
रकबा 9 बीघा 9 विस्वा एवं 75 रकबा 4 बीघा 18 विस्वा कुल किता 4 रकबा 16 बीघा 2 विस्वा के हान  
खसरा नम्बर व रकबा का विवरण मुताबिक मिलान क्षेत्रफल के निम्नानुसार है। सुलभ सन्दर्भ हेतु मिलान  
क्षेत्रफल 2004-24 की प्रमाणित प्रति संलग्न है।

क्र.सं.	पुराना (साविक ) खसरा / रकबा	नया (हाल ) खसरा / रकबा
1	70	10 बीघा 05 विस्वा 75 1.66 हेक्टेयर
2	71	11 बीघा 15 विस्वा 77 1.90 हेक्टेयर
3	74	9 बीघा 9 विस्वा 82 1.53 हेक्टेयर
4	75	15 बीघा 04 विस्वा 83 2.46 हेक्टेयर

संलग्न :- मिलान क्षेत्रफल किता 02

  
तहसीलदार (भूअ.)  
रागंजमण्डी, जिला कोटा

भू-प्रबन्ध

विभागीय निर्देशन

मिलान

फोटो नमूना नाशित

(वर्गीकृत क्षेत्र में अ.)

सहायक जिला जेठ

17/11/20  
17/11/20  
17/11/20

नाम	सं. नं.	सामयिक		सामयिक टाठ		सामयिक	
		ख. नं.	क्षेत्रफल	ख. नं.	क्षेत्रफल	ख. नं.	क्षेत्रफल
६१	३.०३	६१ मि.	२०	७६	१.६०	६१ मि.	१११॥१
६२	०.२१	६१ मि.	-	७७	१.६२	६१ मि.	१०
६३	०.१६	६२ मि.	१	७८	२.२७	६२	१६॥१
६४	१.२६	६२ मि.	११॥१	७९	०.४५	६३ मि.	२॥१
६५	४.०५	६३	२५	८०	३.२४	६३ मि.	२०
६६	४.००	६४	२४॥१४	८१	२.२१	६४ मि.	१३॥३
६७	१.६४	६५ मि.	१२	८२	१.५३	६४ मि.	६॥४
६८	१.२२	६५ मि.	७॥१	८३	२.४६	६५ मि.	१५॥४
६९	२.४४	६६ मि.	१५॥२	८४	३.२९	६६	२०॥१
७०	०.६६	६६ मि.	४॥११	८५	४.३०	६७	२६॥११
७१	३.३३	६७	२०॥२	८६	३.०३	६८	१८॥११
७२	४.३४	६८	२६॥११	८७	०.०१	६९ मि.	३॥२
७३	०.७६	६९	४॥१४	८८	०.३४	६९ मि.	३॥२
७४	०.६९	६० मि.	४॥३	८९	०.६१	६९ मि.	-
७५	१.६६	६० मि.	१०॥१	९०	०.२१	७० मि.	१॥२
७६	३०.५६			९५	२८.०६		

Handwritten signature and notes at the bottom right of the page.



REMOVING ALL QUAD GAMES

... 384  
 काठमाण्डौ सिटी 12 1/2  
 बागलुवा सिटी 12 1/2  
 बागलुवा क्षेत्र को सिटी 12 1/2  
 काठमाण्डौ क्षेत्र

पुस्तक संख्या 11/90

फोटो क्राफ्ट प्रमाणित  
 तहसीलदार (मू. अ.)  
 रामगंजमंडी जिला कोट

प्रतिसार  
 वपसत  
 हसील  
 रामगंजमंडी

जिला कोट

क्र. सं.	क्षेत्रफल	मूल्य		दर		मूल्य	
		ख. नं.	क्षेत्रफल	ख. नं.	दर	ख. नं.	क्षेत्रफल
१५१	२.२०	१२१	१३॥५२	१६६	०.४६	१३२ मि.	३
१५२	०.९५	१२२	१॥५४	१६६	०.६०	१३२ मि.	३॥५४
१५३	१.३६	१२३	२॥५३	१६८	१.०२	१३३	६॥५१
१५४	०.६३	१२४	२॥५५	१६६	०.८१	१३४	५
१५५	०.३१	१२६ मि.	३॥५	१६०	०.३६	१३५ मि.	२॥५
१५६	०.०३	१२६ मि.	-	१६१	०.३६	१३५ मि.	२॥५
१५६	०.५५	१२५	३॥५३	१६२	०.६१	१३६	४॥५३
१५८	०.६४	१२६	४॥५१	१६३	०.६१	१३६	४॥५३
१५९	०.३२	१२६ मि.	२॥५	१६४	१.६५	१३८ १३६	५॥५१ ६॥५४
१६०	०.६५	१२८	४॥५२	१६५	०.६१	१४०	५॥५२
१६१	०.६६	१२९	४॥५	१६६	०.६२	१४१	४॥५४
१६२	०.३६	१३०	२॥५	१६६	१.०४५	१४२ मि.	६.४॥५२
१६३	१.४५	१४३ १४४	५॥५१ ४॥५२	१६८	६.४२	१४२ मि.	३॥५
१६४	६.५६	१३९ मि.	४०॥५१	२३ १६६	०.८२	६५ मि.	५॥५१
१६५	०.४६	१३९ मि.	२॥५२	-	-	-	-
१५	१६.८६			१४	२६.३६		



## जमाबन्दी (प्रतिलिपि)

प्रपत्र पी-26 (सी)  
(देखिये नियम 153 ए)

ग्राम का नाम :- सलावदकलां  
पटवार हल्का :- सलावदखुर्द  
भू.अभि.नि. :- सुकेत  
तहसील :- रामगँजमंडी  
जिला :- कोटा

अंतिम चौसला आधार संवत :- 2072-2075 जमाबंदी 2074 ( वर्ष 2017 ) से स्थायी  
भूमि धारक का नाम :- राज.सरकार  
क्षेत्रफल की ईकाई :- हैक्टेयर  
खाता संख्या नया :- 37  
खाता संख्या पुराना :- 37

काश्तकार का नाम:-

1. वन विभाग जंगलात हिस्सा- पूर्ण संस्था के लिए,

खसरा संख्या	क्षेत्रफल	भूमि वर्गीकरण	कृषक द्वारा संदत्त लगान	सिंचाई के साधन	अन्तरण के क्रम में प्रमाणित नामान्तरकरण संख्या व दिनांक	टिप्पणी
1	6.1300	गै.मु. पहाड़	6.1300			
10	3.3600	गै.मु. पहाड़	3.3600			
11	5.0300	गै.मु. पहाड़	5.0300			
12	4.6400	गै.मु. पहाड़	4.6400			
13	3.5300	गै.मु. पहाड़	3.5300			
14	3.5300	गै.मु. पहाड़	3.5300			
15	4.0900	गै.मु. पहाड़	4.0900			
16	4.0900	गै.मु. पहाड़	4.0900			
165	0.4600	गै.मु. पहाड़	0.4600			
17	3.4500	गै.मु. पहाड़	3.4500			
178	6.4200	गै.मु. पहाड़ जंगलात	6.4200			
18	6.2700	गै.मु. पहाड़	6.2700			
181/83	0.7900	गै.मु. पहाड़	0.7900			
182/63	0.0400	गै.मु. पहाड़	0.0400			
183/69	0.8000	गै.मु. पहाड़	0.8000			
19	3.4000	गै.मु. पहाड़	3.4000			
2	2.5400	गै.मु. पहाड़	2.5400			
20	3.4000	गै.मु. पहाड़	3.4000			
21	3.5400	गै.मु. पहाड़	3.5400			
22	3.5400	गै.मु. पहाड़	3.5400			
23	3.5900	गै.मु. पहाड़	3.5900			
24	3.5800	गै.मु. पहाड़	3.5800			
25	3.9500	गै.मु. पहाड़	3.9500			
26	3.7400	गै.मु. पहाड़	3.7400			
27	3.0500	गै.मु. पहाड़	3.0500			
28	3.0500	गै.मु. पहाड़	3.0500			
29	2.3500	गै.मु. पहाड़	2.3500			
3	3.5800	गै.मु. पहाड़	3.5800			
30	3.6900	गै.मु. पहाड़	3.6900			
31	3.6300	गै.मु. पहाड़	3.6300			



## जमाबन्दी (प्रतिलिपि)

प्रपत्र पी-26 (सी)  
(देखिये नियम 153 ए)

ग्राम का नाम :- सलावदकलां  
पटवार हल्का :- सलावदखुर्द  
भू.अभि.नि. :- सुकेत  
तहसील :- रामगँजमंडी  
जिला :- कोटा

अंतिम चौसला आधार संवत :- 2072-2075 जमाबंदी 2074 ( वर्ष 2017 ) से स्थायी  
भूमि धारक का नाम :- राज.सरकार  
क्षेत्रफल की ईकाई :- हैक्टेयर  
खाता संख्या नया :- 37  
खाता संख्या पुराना :- 37

32	3.0100	गै.मु. पहाड़	3.0100
33	2.9200	गै.मु. पहाड़	2.9200
34	3.5300	गै.मु. पहाड़	3.5300
35	3.4700	गै.मु. पहाड़	3.4700
36	4.1500	गै.मु. पहाड़	4.1500
37	4.0900	गै.मु. पहाड़	4.0900
38	3.1700	गै.मु. पहाड़	3.1700
39	3.5400	गै.मु. पहाड़	3.5400
4	3.5000	गै.मु. पहाड़	3.5000
40	4.0500	गै.मु. पहाड़	4.0500
41	4.0500	गै.मु. पहाड़	4.0500
42	3.3800	गै.मु. पहाड़	3.3800
43	3.4500	गै.मु. पहाड़	3.4500
44	3.5400	गै.मु. पहाड़	3.5400
45	2.9500	गै.मु. पहाड़	2.9500
46	0.7800	गै.मु. पहाड़	0.7800
47	3.1600	गै.मु. पहाड़	3.1600
48	2.8300	गै.मु. पहाड़	2.8300
49	3.2100	गै.मु. पहाड़	3.2100
5	2.3500	गै.मु. पहाड़	2.3500
50	3.5800	गै.मु. पहाड़	3.5800
51	3.3300	गै.मु. पहाड़	3.3300
52	3.2800	गै.मु. पहाड़	3.2800
53	0.3400	गै.मु. पहाड़	0.3400
54	3.6700	गै.मु. पहाड़	3.6700
55	3.5900	गै.मु. पहाड़	3.5900
56	3.3300	गै.मु. पहाड़	3.3300
57	4.0500	गै.मु. पहाड़	4.0500
58	4.0500	गै.मु. पहाड़	4.0500
59	3.4400	गै.मु. पहाड़	3.4400
6	1.6300	गै.मु. पहाड़	1.6300
60	5.4900	गै.मु. पहाड़	5.4900
61	3.0300	गै.मु. पहाड़	3.0300
62	0.2100	गै.मु. पहाड़	0.2100
64	1.8600	गै.मु. पहाड़	1.8600
65	4.0500	गै.मु. पहाड़	4.0500
66	4.0000	गै.मु. पहाड़	4.0000
67	1.9400	गै.मु. पहाड़	1.9400





## जमाबन्दी (प्रतिलिपि)

प्रपत्र पी-26 (सी)  
(देखिये नियम 153 ए)

ग्राम का नाम :- सलावदकलां  
पटवार हल्का :- सलावदखुर्द  
भू.अभि.नि. :- सुकेत  
तहसील :- रामगँजमंडी  
जिला :- कोटा

अंतिम चौसला आधार संवत :- 2072-2075 जमाबंदी 2074 ( वर्ष 2017 ) से स्थायी  
भूमि धारक का नाम :- राज.सरकार  
क्षेत्रफल की ईकाई :- हैक्टेयर  
खाता संख्या नया :- 37  
खाता संख्या पुराना :- 37

7	3.4000	गै.मु. पहाड़	3.4000
70	0.7700	गै.मु. पहाड़	0.7700
71	3.3300	गै.मु. पहाड़	3.3300
72	4.3400	गै.मु. पहाड़	4.3400
73	0.7600	गै.मु. पहाड़	0.7600
74	0.7900	गै.मु. पहाड़	0.7900
75	1.6600	गै.मु. पहाड़	1.6600
76	1.9000	गै.मु. पहाड़	1.9000
77	1.6200	गै.मु. पहाड़	1.6200
78	2.8700	गै.मु. पहाड़	2.8700
79	0.4500	गै.मु. पहाड़	0.4500
8	4.5200	गै.मु. पहाड़	4.5200
80	3.2400	गै.मु. पहाड़	3.2400
81	2.2100	गै.मु. पहाड़	2.2100
82	1.5300	गै.मु. पहाड़	1.5300
83	2.4600	गै.मु. पहाड़	2.4600
84	3.2900	गै.मु. पहाड़	3.2900
85	4.3000	गै.मु. पहाड़	4.3000
86	3.0300	गै.मु. पहाड़	3.0300
87	0.0100	गै.मु. पहाड़	0.0100
89	0.6100	गै.मु. पहाड़	0.6100
9	4.3500	गै.मु. पहाड़	4.3500
90	0.2100	गै.मु. पहाड़	0.2100

कुल खसरे - 91 274.9100 274.9100

यह प्रपत्र केवल प्रार्थी की जानकारी के लिए है।

इसका उपयोग किसी भी न्यायालय में साक्षी के रूप में नहीं किया जा सकता है।


नकल जारी करने की तिथि :- 17-Feb-2025



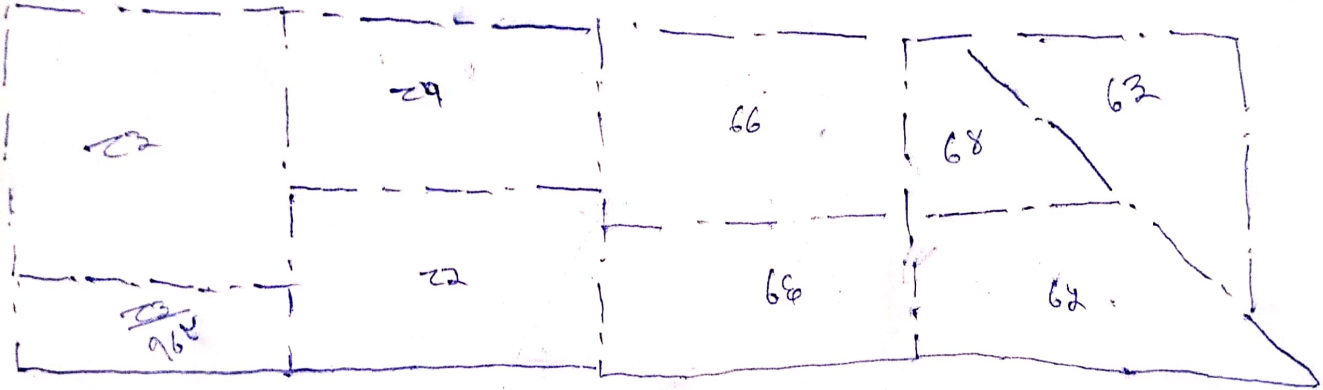


ग्राम - सलावद कंला  
 भू.अ.नि. - सुकैत (फ.म. सलावद खुर्द )  
 तहसील - रामगंजमंडी (कोटा)

पैमाना १cm = ४०मीटर



भू. नपरी - नक्शा



रजि.क्र.	आ.ता.व	जमी तिथि	मुल्क
75	17 <sup>02</sup> / <sub>25</sub>	17 <sup>02</sup> / <sub>25</sub>	

सत्य प्रति

*(Handwritten signature)*

पटवारी  
 प.म. सलावद खुर्द  
 तह. रामगंजमंडी (कोटा)