



एन एम डी सी लिमिटेड N M D C Limited
(भारत सरकार का उद्यम / A Govt. of India Enterprise)
दोणिमलै लौह अयस्क खान / Donimalai Iron Ore Mine



ISO 9001:2015
ISO 14001:2015
ISO 45001:2018
SA 8000:2014

Donimalai Township – 583 118, Dist: Ballari, Karnataka.
Phones: 08395 – 274654 / 274618, Fax : 08395 – 274687 /274654

DNM/EMC/235.648Ha/2023/2589

Date:11.02.2023

The Deputy Conservator of Forests,
Ballari Division,
Ballari.

Sub: “Proposal for Ex-post facto approval for diversion of 235.648 Ha (revised from 96.868Ha) of forest land outside Mining lease area (ML No.2396) of Donimalai (DM) Block Forest (Near Narsinghapur Village) in favour of Executive Director, M/s.NMDC Limited., Donimalai Township, Sandur Taluk, Ballari, Karnataka (Online proposal no: **FP/KA/Others/17464/2016**) – **Submission of reply to shortcomings - reg.**

Ref: 1) MoEF&CC' s letter F.No:8-30/2022-FC dated /12/2022.
2) Letter No.KFD/HoFF/A5-4GFL/18/2018-FC dt.23.01.2023.
3) CCF letter No.M1:MNG:CR-05/2008-09 (NMDC) dt.02.02.2023.
4) Your kind office letter No.M1/MNG/NMDC/Infrastructure/2018-19 dt.06.02.2023.

Respected Sir,

This has reference to seeking information / Clarifications / documents w.r.t shortcomings noticed by MoEFCC in respect of the above proposal. The reply to shortcomings is prepared and is given below for kind perusal please.

S.No.	Shortcomings	Reply
(i)	The State Government has not submitted the action taken report against the officials who were responsible for the said violation.	<ul style="list-style-type: none"> NMDC was granted Mining Lease for Iron Ore Mining at Donimalai in the year 1968. The following ancillary activities related to Mining outside Donimalai Iron Ore Mine lease were constructed in an area of 96.868 Ha by 30.09.1977 i.e well before enactment of Forest (Conservation) Act, 1980 by paying Damage & Disfigurement (D&D) charges as per the demand note raised by the forest department. <ul style="list-style-type: none"> ➤ Roads, Tailing dam, Screening Plant, Control Room, Tunnel, Secondary Crusher, Power lines, safety zone, stock yards, water tank, water pipe line, water treatment plant, conveyor gallery, auto garage, valley stores, stock yard, railway line, mechanical office. Hence, no officials have been responsible for said violation. Further, the production & dispatch of iron ore from Donimalai Iron Ore Mine (M.L.No.2396) started from 01.10.1977. To prove the same, a copy of the certified audit report for the year 1977-78 is enclosed as Annexure-1.

हिन्दी में पत्र व्यवहार को हम प्राथमिकता देते हैं । हिन्दी में पत्र व्यवहार का स्वागत है ।
पंजीकृत कार्यालय :10-3-311/ए खनिज भवन, कैसल हिल्स मासाब टैंक, हैदराबाद 500 028
Regd.Office:10-3-311/A, Khanij Bhavan, Castle Hills, Masab Tank, Hyderabad 500 028

S.No.	Shortcomings	Reply
		<ul style="list-style-type: none"> In addition, the details of royalty paid for the year 1977-78 to 1979-80 are also enclosed as <u>Annexure-2</u> for your ready reference please. Also, the fixed asset card statement of the said Ore dressing plant is enclosed as <u>Annexure-3</u>. The details of D&D charges paid to Forest Department are enclosed in the <u>Annexure-4</u>.
(ii)a	The NMDC has not submitted the proposal for so long and continued activities for almost 45 years without due permission which in violation of FCA 1980. The state government is requested to provide the justification and reason for not taking any action as per the prevalent laws and rules and delay in applying for ex-post facto approval.	<ul style="list-style-type: none"> The proposal for regularization of 99.868 Ha where infrastructural facilities have been established prior to FC Act 1980 was discussed in various meetings held by Forest Department. As per the discussions, the project has initially submitted the proposal for regularization of 194 Ha (including intermittent patches between infrastructure) in the year 2016 and later on the area was revised to 235.648 Ha as per directives of Forest Department. In view of the above, action was not taken against the NMDC as the company is already in process of regularization. Prior to that State Government is receiving the D&D charges as and when demanded for the total broken area of 96.87Ha.
(ii)b	The ancillary activities being carried out by the user agency in violation of the FCA 1980, could have been stopped by the authorities until the regularization/ ex-post facto approval is granted. The State Government may comment why no such action has been initiated by the concerned authorities or may be initiated till the approval of ex-post facto approval.	<ul style="list-style-type: none"> The area of 96.87Ha (built-up area) was broken before the commencement of the FC Act, 1980 and NMDC is paying the D&D charges for the broken area as when demanded by the forest department. The interlocked forest land area was not disturbed in any mean from the inception of the mine i.e.1977 to present date. Hence, State Government has not taken any action against the NMDC. In the year 2011, CEC surveyed all the mines of the Ballari-Hospet region and Categorized Donimalai Iron Ore Mine as Category A and Hon'ble Supreme Court of India vide judgement order dated 5/8/20211 allowed NMDC alone to operate it's mines Donimalai and Kumaraswamy to the extent of providing one million tonnes per month commencing from 6/8/2011 till further orders.
(ii)c	It is not clear that the additional area proposed for diversion is for which type of site-specific activities. The state government is requested to provide the rationale w.r.t the site specificity of the proposed additional diversion of 138.78Ha of forest land.	<ul style="list-style-type: none"> NMDC is operating highly mechanized Iron Ore Mine at Donimalai hill top in the sanctioned lease area of 608 Ha (level ranging from 1041mRL to 967mRL). The activities in the lease area are drilling, blasting, excavation, transportation through haul roads, crushing only. NMDC has not proposed any additional area for fresh diversion. They have already created other ancillary activities related to mining such as Screening

S.No.	Shortcomings	Reply
		<p>plant, loading plant, tailing dam, stores, including approach roads etc. outside mining lease for dispatch of ore through railway wagons. The crushed iron ore of minus 150mm size is transported through downhill conveyor for further processing in Screening plant. The iron ore products from screening plant are transported through conveyor system to loading plant where mechanized loading facilities are available for transportation of ore through railway wagons. These are in-direct site-specific activities related to mining.</p> <ul style="list-style-type: none"> • The above facilities are barest and required for any highly mechanized mine to operate at the level of 7 million tons per annum. • The actual area where already infrastructure facilities created was 96.868 Ha which is located in 18 no.s of patches. • Hence, Forest Department was advised to NMDC for inclusion of intermittent areas of 135.78Ha between infrastructural facilities and left over area between various patches subject to condition that NMDC will not disturb / break the areas for any fresh diversion and areas shall be improved with tree density. • In case, if forest department only divert 96.87Ha (the built-up area), it would be next to impossible for Forest department to monitor these patches of land locked virgin forest area in between these structures as they are very scattered. Hence, it was decided to divert the virgin forest land too with the built-up area with a straight condition that user agency should not be allowed to utilize/degrade/ broke that area and plantation/ afforestation/ conservation would be taken to enhance and conserve that area with consent of Forest department. On the said terms, user agency had also given the undertaking. • In addition to that, the land locked virgin forest area of 138.778 Ha could not be diverted to any other agency as it is land locked and in utilization of NMDC Ltd. Hence, entire patch comprising of built-up area of 96.87Ha and virgin land locked forest area of 138.778Ha proposed for diversion in this regularization proposal. This large chunk of land of 235.648Ha would be much easier for regular inspection and user agency would only utilize the existing built-up area of 96.87Ha along with conservation and enhancement activities in the virgin forest land. The decision was beneficial for user agency as well as forest department.

S.No.	Shortcomings	Reply
(iii)	The FRA 2006 certificate uploaded is not complete as per this Ministry's guidelines and more over the copy of the DC certificate uploaded in the PARIVESH portal is not legible. Therefore, the State Govt. is requested to submit the complete compliance of FRA 2006 as per the Ministry guidelines.	<ul style="list-style-type: none"> The FRA complete certificate (form-II) is issued by the DC, Ballari as per the MoEF, GoI letter no. 12-/2018-19-FC(pt.) dated 18th January, 2019 (refer Annexure-5). The State Govt. is submitting complete compliance of FRA, 2006 as per the Ministry guidelines. (Enclosed as Annexure-6).
(iv)	The CCF in part-II has recommend that the proposal for seeking post facto approval of diversion of 96.868Ha (revised from 235.648Ha) of forest land but the subject of the proposal forwarded and approved by State Government that ex-post facto approval for diversion of 235.648 Ha (revised from 96.868 Ha) of forest land outside mining lease area (M.L.No.2396) of Donimalai. In this regard the State Govt. is requested to clarify.	<ul style="list-style-type: none"> Initially, NMDC Ltd. submitted proposal for regularization of 194Ha in the year 2016. Later, the area of the proposal has revised to 235.648Ha by including the virgin forest land. A After further development in the proposal and on the recommendations of Forest department, the area has been further revised from 235.648 Ha to 96.87 Ha by excluding the virgin forest land locked area of 138.778Ha. In the year 2020, based on discussion and meeting with the Nodal Officer, the proposal area further revised from 96.87 Ha to 235.648 Ha by including the virgin forest land locked area. This finalized area has been processed in the forest department and finally the State Government recommended ex-post facto approval for diversion of 235.648 Ha (revised from 96.868 Ha) of forest land outside mining lease area (ML.No.2396). In this regard, it is to state that the extent of proposal area has been worked out many times and finally it is decided that the land locked area should be in possession with user agency and they would not disturb/degrade the same. They may conserve the area by taking forestry/afforestation work with the approval of forest officials. Hence, user agency requested to consider the finalized area of 235.648Ha for ex-post facto approval under the FC Act, 1980 with a condition that the built-up area would be 96.87Ha and interlocked virgin forest area of 138.778 Ha would not be disturbed/ degrade and moreover conserved by forestry operations.
(v)	From maps and google earth it is observed that there are big chunks of forest land included in the area proposed for diversion which is not actually required by the User Agency i.e. 138.778Ha (235.648-96.87Ha). In this regard the State Govt. is requested to rework on the proposal	<ul style="list-style-type: none"> As stated in the pt no. (ii)C, the land locked virgin forest area of 138.778Ha would not be utilized by the user agency whereas the land locked area could not be given to other user agency for any developmental activities as it is land locked and the adjoining areas are in the possession of the NMDC Ltd.

S.No.	Shortcomings	Reply
	for additional diversion and forest land actually required for ex-post-facto approval.	<ul style="list-style-type: none"> The ex-post facto approval is seeking for only 96.868Ha where already infrastructure is established. The interlocked area of 138.778 Ha between infrastructure facilities is for fresh diversion subject to condition that no non-forest activity shall be undertaken by NMDC.
(vi)	The State Govt. may also offer its comments on how the management of the forest area (138.778Ha) will be better when the forest land will be in possession of the User agency instead of Forest department.	<ul style="list-style-type: none"> As stated in the pt no. (ii)c & (v), the possession of 138.778 Ha would be with the user agency and they are not allowed to degrade/disturb the said area whereas they are allowed to improve the forest area by taking up afforestation and forestry work with prior approval of forest officials. From Forest department point of view, if we proceed only with the built-up area of 96.87Ha comprising may patches which seems to be very difficult to manage and conserve the virgin area of 138.778Ha. If the land locked area would be given to user agency, the total area would be a single patch and much easier for monitoring and management angle. User agency would have possession of 138.778Ha but they are not allowed to carry out any of non-forestry works. While they will be allowed to allow to carry out afforestation and conservation work with the prior approval of forest officials. The user agency will also pay CA and NPV charges for 138.778Ha forest land which shall be utilized for management of forest.
(vii)	KML file of Donimalai Iron Ore Mine whose lease granted under MMDR Act in the year 1968 bearing M.L.No.839 for an area of 2013.35Ha for a period of 20 years (1968-1988).	<ul style="list-style-type: none"> The said KML file is enclosed as Annexure-7.
(viii)	KML file of new M.L.No.2396 of Donimalai Iron Ore Mine (608Ha)	<ul style="list-style-type: none"> The said KML file is enclosed as Annexure-8.
(ix)	KML file of surrendered area of 1405.35Ha from original Donimalai Iron Ore Mine.	<ul style="list-style-type: none"> The said KML file is enclosed as Annexure-9.
(x)	KML file of nearby mining leases and their FC status.	<ul style="list-style-type: none"> The said KML file is enclosed as Annexure-10.
(xi)	Date on which Donimalai RF was first declared/notified as Reserve Forest (RF)	<ul style="list-style-type: none"> As per the working plan of Ballari division, Donimalai RF of Sandur south range has been declared as RF on 30.05.1985 vide FFD 29 FAF 84, Donimalai Block Gazette of Karnataka, Page No.862-869, Dtd:30.05.1985 (Ref. Ballari division working plan, pg no. 389)
(xii)	Date on which the said surrendered area of 1405.35Ha was declared/notified as RF.	<ul style="list-style-type: none"> NMDC Ltd., surrendered the forest area of 1405.35Ha to forest department vide letter

S.No.	Shortcomings	Reply
		No.M2-MNG/NMDC/ MLNo.829/92-93 dated 05.01.2000. (Annexure-11)

Submitted for kind perusal and further necessary action pl.

Thanking you sir,

Yours Sincerely,


15/2/23
Chief General Manager
Donimalai Complex

Encl.: As Above.

Copy for kind information to:

- 1) Dy. Director General of Forests, IRO, MoEFCC, Kendriya Sadan, Bangalore.
- 2) Chief Conservator of Forests, Ballari.
- 3) Office Copy.

D. V. SAROVAR & CO.
CHARTERED ACCOUNTANTS.

Phone No. 180
Car Street,
BELLARY.
Date 9-6-1978.


AUDITOR'S REPORT

We have audited the Balance Sheets of the Donimalai Iron Ore Project and Pellet Plant of National Mineral Development Corporation Ltd. as at 30th April 1978 and the annexed Profit & Loss Accounts of the Donimalai Iron Ore Project and Pellet Plant for the period ended 30th April 1978, and have to report that:-

1. We have obtained all the information and explanations which, to the best of our knowledge and belief, were necessary for the purpose of our audit.
2. In our opinion, proper books of accounts as required by law, have been kept by the Project so far as it appears from our examination.
3. The said Balance Sheets and Profit & Loss Accounts dealt with by this report are in agreement with the books of account.
4. In our opinion and to the best of our information and according to the explanations given to us, the accounts read in conjunction with the schedules and notes annexed thereto, give the information required by the Companies Act, 1956 in the manner so required and give a true and fair view;
 - a) In the case of Balance Sheets of the state of affairs of Donimalai Iron Ore Project and Pellet Plant as at 30th April 1978; and
 - b) In the case of Profit & Loss Account of Donimalai Iron Ore Project of the loss for the period ended 30th April 1978 and in the case of Profit & Loss Account of Pellet Plant of the expenditure for the period ended 30th April 1978.

The statement of matters to be included in this report under Section 227(4-A) is separately appended.

for D.V. SAROVAR & COMPANY


(M.V. Ramachar),
Chartered Accountants.

Date 9-6-1978.

MATTERS FORMING PART OF AUDITOR'S REPORT
DATED 9TH JUNE 1978 UNDER SEC.227(4-A)
OF COMPANIES ACT.

Donimalai Iron Ore Project of National Mineral Development Corporation Limited, the construction of which was completed on 30th September 1977, started production from 1st October 1977.

- (i) The company is maintaining proper records to show full particulars including quantitative details and situation of fixed assets and these fixed assets have been physically verified by the Management and no serious discrepancies were noticed on such verification.
- (ii) None of the fixed assets have been revalued during the year.
- (iii) Physical verification has been conducted by the management at reasonable periods in respect of stores, spare parts and discrepancies noticed on such verification as compared to book records have been properly dealt with in the books of account. The valuation of these stocks is fair and proper in accordance with the normally accepted accounting principles and is on the same basis as in the earlier years.
- (iv) The company has taken unsecured loans from SAIL and Government of India. The rate of interest and the terms and conditions of such loans are prima facie not prejudicial to the interests of the company.
- (v) No loans or advances in the nature of loans, have been given by the company in the year of accounts.
- (vi) There is adequate internal control procedure commensurate with the size of the company and the nature of its business for the purchase of stores, raw materials, components, plant and machinery, equipment and other assets.
- (vii) The company during the year purchased components exceeding Rs.10,000/- from the firms or companies in which the Directors are interested and the prices paid for such items are reasonable as compared to the prices of similar items supplied by other parties.

(contd..2)

-- 2 --

- (viii) There are no unserviceable or damaged stores or raw materials, but provision has been made in the accounts for unserviceable spare parts.
- (ix) There are no fixed deposits accepted by the company from the public.
- (x) The construction of the plant was completed on 30th September 1977 and from 1st October 1977 production has started. There are no sales or disposal of realisable by-products and scraps of significant value.
- (xi) The company has internal audit system commensurate with its size and nature of business.
- (xii) No cost-records have been prescribed by the Central Government under Sec.209(1) (d) of Companies Act, 1956.
- (xiii) The company is regular in depositing Provident Fund dues with the appropriate authority.
- (xiv) The company is a mining company.

For D.V. SAROVAR & COMPANY

[Signature]

(M.V. Ramachar),
Chartered Accountants.

CHARTERED ACCOUNTANTS.
Mallikarjun Cinema Compound,
Mallikarjun (Dist. Dharwar)

DONMALAI IRON ORE MINE**PROFIT AND LOSS ACCOUNT FOR THE PERIOD ENDING 30TH APRIL 1978**

	Schedule	a. For the year ended 30th April 1978	b. For the year ended 31st March 1977
INCOME:			
1. Sales		1,13,99,459	23,06,611
2. Other Income		16,64,366	20,23,977
3. Adjustment relating to earlier years	13	21,92,812	...
Total	13	1,52,56,637	43,30,588
EXPENSES:			
1. Increase (-) Decrease (+) in stock	14	3,78,716	(-) 25,10,000
2. Raising and transportation charges		42,79,917	37,02,444
3. Consumption of Stores and Spares		45,83,798	13,42,581
4. Power and Electricity		11,05,363	4,58,566
5. Payments and Benefits to Employees	15	99,02,235	73,06,031
6. Repairs and Maintenance	16	42,57,468	22,30,701
7. Royalty and Cess		7,78,919	1,44,600
8. Selling Expenses		11,300	...
9. Interest	17	1,86,11,720	1,50,42,310
10. Other Expenses	18	25,32,653	19,22,533
			(Continued..)

For D. V. Saravali & Co.,
Per. *[Signature]*

Chartered Accountants

[Signature]
GENERAL MANAGER
DONMALAI IRON ORE PROJECT

[Signature]
Financial Adviser
Donmalai Iron Ore Project

Gross Block as on 30.4.78

1	2	GROSS BLOCK				6	7
		As at 31st March 1977	Additions/Adj- ments during the year	Deductions adj- ments during the year	Transfer to/ from other units		
a) Land (Freehold)	510265	669	(-)	1319			509615
b) Land (Leasehold)	3773						3773
c) Roads, Bridges & Culverts	3241196						9392202
d) Buildings	13823346						20877733
e) Cess Fund Quarters	729465						1114204
f) Dams, Wells & Pools	1873085						2885490
g) Adit & Tunnel	7726738						2768730
h) Railway siding							7105918
i) Plant & Machinery (a) (b)	7676406						10982807
j) Heavy Mobile Equipment							205774037
k) Furniture & Fittings	41397721						53532577
l) Vehicles	858795						1000709
m) Cess Fund Vehicles	1280985						1629576
n) Locomotives	nil						nil
o) Electrical installations	4465303						nil
p) Sanitary & water supply installations	3473779						8828742
q) Other Assets	1404149						13227101
		(312319) 322349					1642706
TOTAL	82458406	268913791	(-)	509969	(-)	10183500	340678648

Financial Adviser
Donimalai Iron Ore Project

GENERAL MANAGER
DONIMALAI IRON ORE PROJECT

CHARTERED ACCOUNTANTS,
Mallikarjuna Chandra Compound,
HUBLI. (Dist. Raichur)

Chartered Accountants

Profit and Loss Account for the period 1st May 1978 to 31st March 1979

Donmatal Iron Ore Mine

Schedule	For the year ended 31st March 1979 Rs.	For the year ended 30th April 1978 Rs.
ONE:		
Sales	2,71,28,063	1,13,99,459
Other income	2,10,04,906	16,54,365
Adjustment relating to earlier years:	69,75,224	21,92,812
Less - transfer to I.E.D.C.	<u>1,07,13,000</u>	<u>1,52,56,637</u>
Total ::	5,51,08,193	
TWO:		
Increase(-)/decrease(+) in stock	32,70,476	3,78,716
Raising and transportation charges	11,79,873	42,79,917
Consumption of Stores & Spares	80,22,048	45,83,798
Power & Electricity	17,52,980	11,05,363
Payment & to Benefits to Employees	1,03,77,467	1,04,40,235
Repairs & Maintenance	72,38,496	42,57,468
Royalty & Cess	19,55,941	7,78,919
Selling expenses	92,740	11,300
Interest	1,81,32,752	1,86,11,720
Other expenses	<u>20,71,487</u>	<u>25,32,653</u>

DONIMALAI IRON ORE MINE

Profit and Loss Account for the year ended 31st March, 1980

Schedule	For the year ended 31st March '80	For the year ended 31st March, 1979
	Rs	Rs
<u>INCOME:</u>		
Salos		
Other Income		
	13	
	367,40,911	271,28,063
	227,93,132	210,04,906
	595,34,093	481,32,969
<u>Expenses :</u>		
Increase (-)/Decrease (+) in stock		
Raising and Transportation charges		
Consumption of stores and spares		
Provision for Replacement of conveyor belts	14	
	3,84,931	(-)
	7,19,945	32,70,476
	99,21,237	11,79,873
	29,30,000	
Power and Electricity		
Payment and benefits to employees		
Repairs and Maintenance		
Royalty and Cess		
Selling expenses		
	128,51,237	80,22,048
	18,20,663	17,52,980
	131,42,577	103,77,467
	94,49,875	72,38,496
	27,24,530	19,55,941
	1,61,128	92,740

Total

rsk;

Wagant
Financial Adviser
Donimalai Iron Ore Project

For PARKER & CO.,
CHARTERED ACCOUNTANTS
Attest
G. A. PATNAIK 20.6.80
PARTNER.

valmiki
GENERAL MANAGER
DONIMALAI IRON ORE MINE

Project Code : 0501 DONIMALAI IRON ORE MINE		Year: 01-04-1977 to 31-03-1978
Major Code (GL): 1440 F.A-GENERAL-PLANT AND MACHINERY		Status : ACTIVE
Sub-Major Code: M02 MINING EQUIPMENT- GENERAL		Asset Id Code: 0501/1440/00296
Minor Code : M02001 MINING EQUIPMENT- GENERAL		IT Group : C
Sub-Minor Code:		IT Sub-group : C14
Cost Centre Code: 16 LOADING PLANT (ELECTRICAL)		
Location Code : 16		

Description : ORE DRESSING PLANT	
Short Name : ORE DRESSING PLANT	
Parent Code : p	
Proj.Id No : 0350	Engine No : NONE
No.of Units : 1	Chassis No: NONE
Balance Qty : NO	Model No : NONE

Date of Commissioning: 01-10-1977	Mine Life Restriction: RESTRICTED	Status changed Date:
-----------------------------------	-----------------------------------	----------------------

Normal Life : 180	Gross Block : 22,86,17,959	Remarks: Signature: Designation:
Deprciable Life : 180	Adj. Gross Block : 22,86,17,959	
Adj.Depr Life : 180	Effect Adj Date :	
(in months)		

Year Block : 01-04-2020 to 31-03-2021		
Gross Block	Depreciation	Net Block
Op.Gross block : 22,86,17,959	Op.Depcn block : 22,86,17,959	
Addition :	Prev.Year : 0	
Adjustment :	Adjustment :	
Transfer In :	Transfer-In :	
Transferout :	Transfer-Out :	
Int Transfer :	Int.Transfer :	
	Current Year : 0	
Gross Block Total: 22,86,17,959	Deprn. Total : 22,86,17,959	Net bal: 0

No. M2-MNC-NMDC-DCF-6/87-88

Encl: One Countersigned Challan.

Office of the
Deputy Conservator of Forests
Bellary Division, Bellary
Dated 20-7-1988.

To

/ M/s. National Mineral Development Corporation Ltd.,
Donimalai Iron Ore Mines,
Donimalai Town Ship-583113.

Sir,

Sub:- Renewal M.L. application dated 6-4-87 of M/s. National Mineral Development Corporation Ltd., Donimalai for Iron Ore over an area of 2013.35 Ha. in Donimalai village, Sandur Taluk Bellary district-Reg.

Ref:- 1. This office letter of even No. dated 27-5-88.

2. Inspection of your mining area by the Surveyor, Deputy Conservator of Forests Office Bellary on 6, 7 & 8-6-88.

As per records available, the National Development Corporation have obtained the permission for the following areas of working:-

for 1. Mining work - 89.40 Acres

2. Formation of Roads - 28.697 Acres

3. Buildings Construction. 1.08 Acres.

4. Ore dressing plant 16.148 Acres

Total - 135.325 Acres.

5. H.T. Line - 19.2 Acres

154.525 Acres. ✓एन.एम.डी.सी. लि. / डा.जी.अ.अ.
N.M.D.C. Ltd. / D.L.O.
दोमिमल तालुका-रत ११८
Donimalai Townsh p-583 113.
22 JUL 1988कार्मिक - विभाग
Personnel - १९८८

Urgent

Pl. process on

File

H. R. Reddy
22/7/88

Dr. Reddy

During the inspection of your leased area by the Surveyor it is noticed that you have utilised the Forest area for the following purposes:-

For 1. Mining 210.93 Acres.

2. Pumping 31.53 -do-

3. Roads formation 45.25 -do-

4. Building Construction 15.53 -do-

Total. 303.24 Acres. ✓

During the course of last visit to this office you have agreed the above excess working. Hence D & D fee and other amounts payable by M/s. National Mineral Development Corporation are furnished here under.

Total area under usage	-	303.24 Acres.	✓
Permission obtained so far (excluding H.T. line 19.2 Acres.)	-	135.325 Acres	✓
Area using for mining operation without obtaining permission.	-	167.915 or 167.92 Acres.	✓

- | | | |
|--|-----------------|---|
| a) D & D fee for 167.92 Acres area
using for mining operation
without obtaining permission
@ Rs. 1000/- per acre. | Rs. 1,67,920-00 | ✓ |
| b) Value of treegrowth (fuel wood) @
Rs. 112-70/ per Tonne and 8 Tones
per acre for 167.92 Acres 1343.36
Tonnes. | 1,51,396.67. | ✓ |
| c) S.T. @ 7% on treegrowth value | 10,597.77. | ✓ |
| d) F.D.T. @ 8% -do- | 12,111.73 | ✓ |
| e) Income Tax @ 10% -do- | 13,164.93 | ✓ |
| f) S.C. @ 5% on I.T. | 658.25 | ✓ |
| g) Penalty | 2,000-00 | ✓ |

Total Rs. 3,57,849.35 ✓

Rupees Three lakhs fifty seven thousand eight hundred forty
three nine and paise thirty five only)

Therefore you are requested to remit the said sum with-in
7 days of receipt of this letter for examining your renewal appli-
cation. The countersigned challan is enclosed herewith.

Yours faithfully

Deputy Conservator of Forests
Bellary

[Signature]
20/7/18

2425 (39) Annexure - X
No. M2-MNG-NNDC-DCF-6/87-88

Office of the
Deputy Conservator of Forests
Bellary Division, Bellary
Dated 29-8-88.

Encl:- One proforma.

To.

The Conservator of Forests
Bellary Circle, Bellary.

Sir,

Sub:- Renewal M.L. Application dated 6-4-87 of
M/s. National Mineral Development Corporation
Ltd., Donimalai for Iron Ore over an area of
2013.35 Ha in Donimalai Village, Sandur Taluk
Bellary District-Reg.

Ref:- Ltr.No. 72 M.L-87/3634 dated 25-8-87 of the
Director of Mines and Geology, Bangalore.

With reference to the above, I write to state that I had
inspected the mining area on 19-2-1988. The M.L. Area of 2013.35
Hact. is situated in Donimalai Block of Sandur Range, Bellary Forest
Division. Adjoining areas also in operation.

Out of 2013.35 Hact, the area already worked is 123 Hact,
which is in the centre portion of the area. The northern part
is non-mineralized.

Hence I am recommending the complete area of mineralized
Zone 1742.15 Hact except northern part of 271.20 Hact which is
non-mineralized area is slated for surrendering to the department.
At present erosion is noticed from the dumps. Hence the lessee has
been advised suitably to avoid dumping of waste dumps in
slopes and to stabilize the dumpings and is also advised to take up
effective soil erosion control measures to avoid future soil
erosions from the dumps.

The lessee has agreed to follow the above guidelines and
undertake afforestation work. Hence the renewal M.L. application
work. ~~Renewal M.L. application~~ may kindly be considered favourably
by strongly insisting upon the above proposed guidelines. A copy
of the proforma as per Forest Conservation Act 1980 is enclosed.

Further the D & J fees Rs. 3,57,849-35 has been recovered
from the lessee for 167.92 acres area used for mining operations
without permission of the department. The ~~more~~ particulars and
sketches as per the Forest Conservation Act 1980 are called for
from the lessee. Soon after receipt of the particulars and
sketches the same will be submitted early.

Yours faithfully

Sd/-

Deputy Conservator of Forests
Bellary.

Copy communicated to M/s. National Mineral Development Corporation Ltd
Donimalai Iron Ore Mines, Donimalai Town ship-583113 for
information with a request to submit the following particular
information under the Forest Conservation

E-1(15)/80

303⁰

REGISTERED AD

6.8.1988

The Dy. Conservator of Forests,
Bellary Division,
Bellary - 583 101.

Ref:- Your letter No. M2-MNG-MMDC-DCR-6/87-88 dated 20.7.1988

Sir,

With reference to the above, please find enclosed a challan No.5 dated 4.8.1988 of the State Bank of Mysore, Sandur pertaining to the payment of Rs.3,57,849-35 P. (Rupees three lakhs and fifty seven thousand and eight hundred forty nine and paise thirty five only) towards D & D charges etc., claimed by the Forest Department. It is, therefore, requested that you may kindly process the renewal of the mining lease and recommend the same immediately as promised by you earlier. You are requested to acknowledge the receipt of the above challan and furnish us a certificate of income tax deducted.

Thanking you,

Yours faithfully,

(H.P. Achutha)

Deputy General Manager (P)

Encl. as above.

Copy to: FA

Donimalai Iron Ore Mine
Statement showing the details of Damage and Disfigurement charges paid to the Forest Departments

S.N.	Description of deforestation	DD amount paid	Letter reference	Challan no. and date	Remarks	Rate Rs/Acre	Annex. -
1	Mine lease area	4629.00	P-7(4)/69 dt: 26.8.70	4/20.8.70	1. DD charges for 43.80 acres (20.52 + 23.28 acres) 2. Cost of 191 poles 3. Cost of 1 lorry load fuel	100	I
2	Mine Lease area	1080.00	-do-	5/20.8.70	DD charges for 21.6 acres	50	II
3	Ore Dressing Plant	807.40	P/7(4)71 dt: 21.9.71	6/20.8.71	DD charges for 16.148 acres	50	III
4	i. Crushing plant approach road	340	P/7(4)/72 dt: 9.6.72	7/7.6.72	DD charges for 1.408 acres	100	IV
	ii. Screening plant approach road	678.00	-do-	6/7.6.72	DD charges for 6.78 acres	100	V
	iii. Main mine road	2451.00	-do-	5/7.6.72	DD charges for 20.509 acres	100	VI
	iv. Civil works – weighbridge, pumpshed etc.	1508.00	-do-	4/7.6.72	DD charges for 1.08 acres + cost of 600 poles	100	VII
5	11 KV – HT line from Narsapur to hilltop	4937.00	P/7(4)/74/108 78 dt: 5.11.74	15/5.11.74 16/5.11.74	DD charges for 19.2 acres (Rs. 960 + 3977.10)	50	VIII
6	Mine lease area – float ore operation	1200.00	P/1(9)/75/Vol. IV/2046 dt: 10.3.76	5/4.3.76	DD charges for 24 acres (float ore operation at Gangalbench)	50	IX
7	Mining and waste dumping area, roads & buildings etc.	357849.35	P-1(15)/80/3036 dt: 6.8.88	5/4.8.88	DD charges for 167.92 acres	1000	X

(F)

(29)



ಜಿಲ್ಲಾಧಿಕಾರಿಗಳ ಕಾರ್ಯಾಲಯ, ಬೆಳ್ಳಾರಿ ಜಿಲ್ಲೆ, ಬೆಳ್ಳಾರಿ-583101

OFFICE OF THE DEPUTY COMMISSIONER, BELLARY DISTRICT, BELLARY-583101

Telephone : 08392-277100.

Fax : 08392-272538

Email: dcbellarv@gmail.com

No:Rev/Mining/F.R.A/93/2015-16

Dated: 17-09-2019

ಇವರಿಗೆ.


1. ಪ್ರಧಾನ ಮುಖ್ಯ ಅರಣ್ಯ ಸಂರಕ್ಷಣಾಧಿಕಾರಿಗಳು, (Head of Forest Force), ಅರಣ್ಯ ಭವನ, ಮಲ್ಲೇಶ್ವರಂ, ಬೆಂಗಳೂರು.
2. ಉಪ ಅರಣ್ಯ ಸಂರಕ್ಷಣಾಧಿಕಾರಿಗಳು, (ಜಿಲ್ಲಾಧಿಕಾರಿಯಲ್), ಬೆಳ್ಳಾರಿ.

ಮಾನ್ಯರೇ,

ವಿಷಯ: ಮೆ|| ಎನ್ ಎಂ ಡಿ ಸಿ ಲಿಮಿಟೆಡ್, ದೋಣಿಮಲ್ಯೆ, ಎಂ.ಎಲ್.ಸಂಖ್ಯೆ : 2396 ವಿಸ್ತೀರ್ಣ 235.64 ಹೆಕ್ಟೇರ್ ಪ್ರದೇಶದಲ್ಲಿ ಸಂಚಾರ ತಾಲೂಕಿನ ದೋಣಿಮಲ್ಯೆ ಅರಣ್ಯ ಪ್ರದೇಶದಲ್ಲಿನ ಪೂರಕ ಚಟುವಟಿಕೆಗಳಿಗಾಗಿ ನಮೂನೆ- 2 ನೀಡುತ್ತಿರುವ ಬಗ್ಗೆ.

- ಉಲ್ಲೇಖ: 1. ಅನುಸೂಚಿತ ಬುಡಕಟ್ಟುಗಳ ಮತ್ತು ಇತರೆ ಪಾರಂಪರಿಕ ಅರಣ್ಯ ವಾಸಿಗಳ (ಅರಣ್ಯ ಹಕ್ಕು ಮಾನ್ಯ ಮಾಡುವ) ಅಧಿನಿಯಮ -2008 ಹಾಗೂ ನಿಯಮ ತಿದ್ದುಪಡಿ-2012ರ ಪ್ರಕಾರ
2. ಗ್ರಾಮ ಪಂಚಾಯತ್, ನರಸಿಂಗಪುರ ಗ್ರಾಮ ಅರಣ್ಯ ಹಕ್ಕು ಸಮಿತಿ ಸಭೆಯ ನಡವಳಿಕೆ ದಿನಾಂಕ:30.05.2016
3. ಸಹಾಯಕ ಆಯುಕ್ತರು ಬೆಳ್ಳಾರಿ ಇವರ ಅಧ್ಯಕ್ಷತೆಯಲ್ಲಿ ನಡೆದ ಉಪ ವಿಭಾಗೀಯ ಅರಣ್ಯ ಹಕ್ಕು ಸಮಿತಿ ಸಭೆ ನಡೆವಳಿಕೆ ದಿನಾಂಕ:
4. ಮಾನ್ಯ ಜಿಲ್ಲಾಧಿಕಾರಿಗಳು ಹಾಗೂ ಅಧ್ಯಕ್ಷರು ಜಿಲ್ಲಾ ಮಟ್ಟದ ಅರಣ್ಯ ಅನುಸೂಚಿತ ಬುಡಕಟ್ಟುಗಳ ಮತ್ತು ಇತರೆ ಪಾರಂಪರಿಕ ಅರಣ್ಯ ವಾಸಿಗಳ ಅರಣ್ಯ ಹಕ್ಕುಗಳನ್ನು ಮಾನ್ಯ ಮಾಡುವ ಸಮಿತಿ ಬೆಳ್ಳಾರಿ ಇವರ ಅಧ್ಯಕ್ಷತೆಯಲ್ಲಿ ದಿನಾಂಕ : 30.08.2019 ರಂದು ನಡೆದ ಸಭೆಯ ನಡವಳಿಕೆ

ಉಲ್ಲೇಖಿತ ವಿಷಯದಲ್ಲಿ ಮೆ|| ಎನ್ ಎಂ ಡಿ ಸಿ ಲಿಮಿಟೆಡ್, ದೋಣಿಮಲ್ಯೆ, ಎಂ.ಎಲ್.ಸಂಖ್ಯೆ: 2396 ವಿಸ್ತೀರ್ಣ 235.64 ಹೆಕ್ಟೇರ್ ಪ್ರದೇಶದಲ್ಲಿ ಸಂಚಾರ ತಾಲೂಕಿನ ದೋಣಿಮಲ್ಯೆ ಅರಣ್ಯ ಪ್ರದೇಶದಲ್ಲಿನ ಪೂರಕ ಚಟುವಟಿಕೆಗಳಿಗಾಗಿ ಎಫ್.ಆರ್.ಎ ಅಧಿನಿಯಮ 2006 ಅಡಿಯಲ್ಲಿ ಅಧ್ಯಾಯ 04 ರಲ್ಲಿನ (1),(2),(3),(4), ಹಾಗೂ (5) ರಲ್ಲಿ ತಿಳಿಸಿದಂತೆ ಸೂಕ್ತ ಕ್ರಮ ಜರುಗಿಸಿ ಈ ಪತ್ರದೊಂದಿಗೆ ಲಗತ್ತಿಸುತ್ತಾ ಹಾಗೂ ಅನುಸೂಚಿತ ಬುಡಕಟ್ಟುಗಳ ಮತ್ತು ಇತರೆ ಪಾರಂಪರಿಕ ಅರಣ್ಯ ವಾಸಿಗಳ (ಅರಣ್ಯ ಹಕ್ಕುಗಳನ್ನು ಮಾನ್ಯ ಮಾಡುವ) ಸಮಿತಿಗಳಾದ ಗ್ರಾಮ ಮಟ್ಟದ ಸಮಿತಿ ಸಭೆ, ಉಪ ವಿಭಾಗ ಮಟ್ಟದ ಸಮಿತಿ ಸಭೆ, ಹಾಗೂ ಜಿಲ್ಲಾ ಮಟ್ಟದ ಸಮಿತಿ ಸಭೆಗಳ ನಡವಳಿಕೆಗಳನ್ನು ಲಗತ್ತಿಸಿ ತಮ್ಮ ಮುಂದಿನ ಸೂಕ್ತ ಕ್ರಮಕ್ಕಾಗಿ ಸಲ್ಲಿಸಲಾಗಿದೆ.

ತಮ್ಮ ವಿಶ್ವಾಸಿ

 ಜಿಲ್ಲಾಧಿಕಾರಿಗಳು
 ಬೆಳ್ಳಾರಿ

ಪ್ರತಿಯನ್ನು: ಮೆ|| ಎನ್ ಎಂ ಡಿ ಸಿ ಲಿಮಿಟೆಡ್, ದೋಣಿಮಲ್ಯೆ ಇವರಿಗೆ ಮಾಹಿತಿಗಾಗಿ ಸಲ್ಲಿಸಿದೆ.



ಜಿಲ್ಲಾಧಿಕಾರಿಗಳ ಕಾರ್ಯಾಲಯ, ಬಳ್ಳಾರಿ ಜಿಲ್ಲೆ, ಬಳ್ಳಾರಿ-583101

OFFICE OF THE DEPUTY COMMISSIONER, BELLARY DISTRICT, BELLARY-583101

Telephone : 08392-277100.

Fax : 08392-272538 Email: dcbellary@gmail.com

No:Rev/Mining/F.R.A/93/2017-2018

Dated: 13-04-2019

FORM -II

(for projects other than linear projects)

Government of Karnataka

Office of the Deputy Commissioner, Bellary District, Bellary.

TO WHOMSOEVER IT MAY CONCERN

In compliance of the Ministry of Environment and Forests (MOEF), Government of India's letter No.12-/2018-19-FC (pt) dated 18th January 2019 where in the MoEF issued guidelines on submission of evidences for having initiated and completed the process of settlement of rights under the Scheduled Tribes and Other Traditional Forest Dwellers (Recognition of Forest Rights) Act, 2006 ('FRA', for short) on the forest land proposed to be diverted for non-forest purposes it is certified that **235.648** Hectares of forest land proposed to be diverted in favour of **M/S: N.M.D.C Limited (M.L.No:2396)** (name of user agency), for mining Purpose (purpose for diversion of Forest land) in **Bellary** district fall within jurisdiction of **Donimaili Range** in **Sandur** tahsils.

This certificate is issued on the basis of recommendation in the proceedings drawn by Forest Rights Act Committee Ward Sabha, Subdivisional Level Committee & District Level Committee and also certificate issued by Grama Panchayat authority. It is further certified that:

- a) The complete process for identification and settlement of rights under the FRA has been carried out for the entire **235.648** Hectares (M.L.No:2396) hectares of forest area proposed village. A copy of records of all consultations and meetings of the Forest Rights Committee(s), Grama Sabha, Sub-Division Level Committee and the District Level Committee are enclosed as annexure 01 to Annexure 03
- b) The proposal for such diversion (with full details of the project and its implications, in vernacular/local language) have been placed before each concerned Grama Sabha of forest-dwellers, who are eligible under the FRA;

- c) The each of concerned Grama Sabha, has certified that all formalities/ processes under the FRA have been carried out, and that they have given their consent to the proposed diversion and the compensation and ameliorative measures, if any, having understood the purpose and details of proposed diversion. A copy of certificate issued by the gram sabha is enclosed as annexure 01
- d) The discussions and decisions on such proposals had taken place only when there was a quorum of minimum 50% of the members of Grama Sabha present;
- e) The diversion of forest land for facilities managed by the Government as required under section 3 (2) of the FRA have been completed and the Grama Sabhas have given their consent to it;
- f) the rights of Primitive Tribal Groups and Pre- Agricultural Communities, where applicable have been specifically as per section 3(1)(e) of the FRA.

Encl: As above


13/9
Deputy Commissioner
Bellary



ಜಿಲ್ಲಾಧಿಕಾರಿಗಳ ಕಾರ್ಯಾಲಯ, ಬೆಳ್ಳಾರಿ ಜಿಲ್ಲೆ, ಬೆಳ್ಳಾರಿ-583101

OFFICE OF THE DEPUTY COMMISSIONER, BELLARY DISTRICT, BELLARY-583101

Telephone : 08392-277100.

Fax : 08392-272538

Email: dcbellary@gmail.com

No:Rev/Mining/F.R.A/93/2015-16

Dated: 17-09-2019

ಇವರಿಗೆ.

1. ಪ್ರಧಾನ ಮುಖ್ಯ ಅರಣ್ಯ ಸಂರಕ್ಷಣಾಧಿಕಾರಿಗಳು, (Head of Forest Force), ಅರಣ್ಯ ಭವನ, ಮಲ್ಲೇಶ್ವರಂ, ಬೆಂಗಳೂರು.
2. ಉಪ ಅರಣ್ಯ ಸಂರಕ್ಷಣಾಧಿಕಾರಿಗಳು, (ಜಿಲ್ಲಾಧಿಕಾರಿಯಲ್), ಬೆಳ್ಳಾರಿ.

ಮಾನ್ಯರೇ,

ವಿಷಯ: ಮೆ|| ಎನ್ ಎಂ ಡಿ ಸಿ ಲಿಮಿಟೆಡ್, ದೋಣಿಮಲ್ಕೆ, ಎಂ.ಎಲ್.ಸಂಖ್ಯೆ : 2396 ವಿಸ್ತೀರ್ಣ 235.64 ಹೆಕ್ಟೇರ್ ಪ್ರದೇಶದಲ್ಲಿ ಸಂಚಾರ ತಾಲೂಕಿನ ದೋಣಿಮಲ್ಕೆ ಅರಣ್ಯ ಪ್ರದೇಶದಲ್ಲಿನ ಪೂರಕ ಚಟುವಟಿಕೆಗಳಿಗಾಗಿ ನಮೂನೆ- 2 ನೀಡುತ್ತಿರುವ ಬಗ್ಗೆ.

- ಉಲ್ಲೇಖ: 1. ಅನುಸೂಚಿತ ಬುಡಕಟ್ಟುಗಳ ಮತ್ತು ಇತರೆ ಪಾರಂಪರಿಕ ಅರಣ್ಯ ವಾಸಿಗಳ (ಅರಣ್ಯ ಹಕ್ಕು ಮಾನ್ಯ ಮಾಡುವ) ಅಧಿನಿಯಮ -2008 ಹಾಗೂ ನಿಯಮ ತಿದ್ದುಪಡಿ-2012ರ ಪ್ರಕಾರ
2. ಗ್ರಾಮ ಪಂಚಾಯತ್, ನರಸಿಂಗಪುರ ಗ್ರಾಮ ಅರಣ್ಯ ಹಕ್ಕು ಸಮಿತಿ ಸಭೆಯ ನಡವಳಿಕೆ ದಿನಾಂಕ:30.05.2016
3. ಸಹಾಯಕ ಆಯುಕ್ತರು ಬೆಳ್ಳಾರಿ ಇವರ ಅಧ್ಯಕ್ಷತೆಯಲ್ಲಿ ನಡೆದ ಉಪ ವಿಭಾಗೀಯ ಅರಣ್ಯ ಹಕ್ಕು ಸಮಿತಿ ಸಭೆ ನಡವಳಿಕೆ ದಿನಾಂಕ:
4. ಮಾನ್ಯ ಜಿಲ್ಲಾಧಿಕಾರಿಗಳು ಹಾಗೂ ಅಧ್ಯಕ್ಷರು ಜಿಲ್ಲಾ ಮಟ್ಟದ ಅರಣ್ಯ ಅನುಸೂಚಿತ ಬುಡಕಟ್ಟುಗಳ ಮತ್ತು ಇತರೆ ಪಾರಂಪರಿಕ ಅರಣ್ಯ ವಾಸಿಗಳ ಅರಣ್ಯ ಹಕ್ಕುಗಳನ್ನು ಮಾನ್ಯ ಮಾಡುವ ಸಮಿತಿ ಬೆಳ್ಳಾರಿ ಇವರ ಅಧ್ಯಕ್ಷತೆಯಲ್ಲಿ ದಿನಾಂಕ : 30.08.2019 ರಂದು ನಡೆದ ಸಭೆಯ ನಡವಳಿಕೆ

ಉಲ್ಲೇಖಿತ ವಿಷಯದಲ್ಲಿ ಮೆ|| ಎನ್ ಎಂ ಡಿ ಸಿ ಲಿಮಿಟೆಡ್, ದೋಣಿಮಲ್ಕೆ, ಎಂ.ಎಲ್.ಸಂಖ್ಯೆ: 2396 ವಿಸ್ತೀರ್ಣ 235.64 ಹೆಕ್ಟೇರ್ ಪ್ರದೇಶದಲ್ಲಿ ಸಂಚಾರ ತಾಲೂಕಿನ ದೋಣಿಮಲ್ಕೆ ಅರಣ್ಯ ಪ್ರದೇಶದಲ್ಲಿನ ಪೂರಕ ಚಟುವಟಿಕೆಗಳಿಗಾಗಿ ಎಫ್.ಆರ್.ಎ ಅಧಿನಿಯಮ 2006 ಅಡಿಯಲ್ಲಿ ಅಧ್ಯಾಯ 04 ರಲ್ಲಿನ (1),(2),(3),(4), ಹಾಗೂ (5) ರಲ್ಲಿ ತಿಳಿಸಿದಂತೆ ಸೂಕ್ತ ಕ್ರಮ ಜರುಗಿಸಿ ಈ ಪತ್ರದೊಂದಿಗೆ ಲಗತ್ತಿಸುತ್ತಾ ಹಾಗೂ ಅನುಸೂಚಿತ ಬುಡಕಟ್ಟುಗಳ ಮತ್ತು ಇತರೆ ಪಾರಂಪರಿಕ ಅರಣ್ಯ ವಾಸಿಗಳ (ಅರಣ್ಯ ಹಕ್ಕುಗಳನ್ನು ಮಾನ್ಯ ಮಾಡುವ) ಸಮಿತಿಗಳಾದ ಗ್ರಾಮ ಮಟ್ಟದ ಸಮಿತಿ ಸಭೆ, ಉಪ ವಿಭಾಗ ಮಟ್ಟದ ಸಮಿತಿ ಸಭೆ, ಹಾಗೂ ಜಿಲ್ಲಾ ಮಟ್ಟದ ಸಮಿತಿ ಸಭೆಗಳ ನಡವಳಿಕೆಗಳನ್ನು ಲಗತ್ತಿಸಿ ತಮ್ಮ ಮುಂದಿನ ಸೂಕ್ತ ಕ್ರಮಕ್ಕಾಗಿ ಸಲ್ಲಿಸಲಾಗಿದೆ.

ತಮ್ಮ ವಿಶ್ವಾಸಿ

ಜಿಲ್ಲಾಧಿಕಾರಿಗಳು
ಬೆಳ್ಳಾರಿ

ಪ್ರತಿಯನ್ನು: ಮೆ|| ಎನ್ ಎಂ ಡಿ ಸಿ ಲಿಮಿಟೆಡ್, ದೋಣಿಮಲ್ಕೆ ಇವರಿಗೆ ಮಾಹಿತಿಗಾಗಿ ಸಲ್ಲಿಸಿದೆ.



ಜಿಲ್ಲಾಧಿಕಾರಿಗಳ ಕಾರ್ಯಾಲಯ, ಬಳ್ಳಾರಿ ಜಿಲ್ಲೆ, ಬಳ್ಳಾರಿ-583101

OFFICE OF THE DEPUTY COMMISSIONER, BELLARY DISTRICT, BELLARY-583101

Telephone : 08392-277100.

Fax : 08392-272538 Email: dcbellary@gmail.com

No:Rev/Mining/F.R.A/93/2017-2018

Dated: 13-04-2019

FORM -II

(for projects other than linear projects)

Government of Karnataka

Office of the Deputy Commissioner, Bellary District, Bellary.

TO WHOMSOEVER IT MAY CONCERN

In compliance of the Ministry of Environment and Forests (MOEF), Government of India's letter No.12-/2018-19-FC (pt) dated 18th January 2019 where in the MoEF issued guidelines on submission of evidences for having initiated and completed the process of settlement of rights under the Scheduled Tribes and Other Traditional Forest Dwellers (Recognition of Forest Rights) Act, 2006 ('FRA', for short) on the forest land proposed to be diverted for non-forest purposes it is certified that **235.648** Hectares of forest land proposed to be diverted in favour of **M/S: N.M.D.C Limited (M.L.No:2396)** (name of user agency), for mining Purpose (purpose for diversion of Forest land) in **Bellary** district fall within jurisdiction of **Donimaili Range** in **Sandur** tahsils.

This certificate is issued on the basis of recommendation in the proceedings drawn by Forest Rights Act Committee Ward Sabha, Subdivisional Level Committee & District Level Committee and also certificate issued by Grama Panchayat authority. It is further certified that:

- a) The complete process for identification and settlement of rights under the FRA has been carried out for the entire **235.648** Hectares (M.L.No:2396) hectares of forest area proposed village. A copy of records of all consultations and meetings of the Forest Rights Committee(s), Grama Sabha, Sub-Division Level Committee and the District Level Committee are enclosed as annexure 01 to Annexure 03
- b) The proposal for such diversion (with full details of the project and its implications, in vernacular/local language) have been placed before each concerned Grama Sabha of forest-dwellers, who are eligible under the FRA;

- c) The each of concerned Grama Sabha, has certified that all formalities/ processes under the FRA have been carried out, and that they have given their consent to the proposed diversion and the compensation and ameliorative measures, if any, having understood the purpose and details of proposed diversion. A copy of certificate issued by the gram sabha is enclosed as annexure 01
- d) The discussions and decisions on such proposals had taken place only when there was a quorum of minimum 50% of the members of Grama Sabha present;
- e) The diversion of forest land for facilities managed by the Government as required under section 3 (2) of the FRA have been completed and the Grama Sabhas have given their consent to it;
- f) the rights of Primitive Tribal Groups and Pre- Agricultural Communities, where applicable have been specifically as per section 3(1)(e) of the FRA.

Encl: As above


13/9
Deputy Commissioner
Bellary

333

ಜಿಲ್ಲಾಧಿಕಾರಿಗಳು ಹಾಗೂ ಅಧ್ಯಕ್ಷರು, ಜಿಲ್ಲಾ ಮಟ್ಟದ ಅನುಸೂಚಿತ ಬುಡಕಟ್ಟುಗಳ ಮತ್ತು ಇತರೆ ಪಾರಂಪರಿಕ ಅರಣ್ಯ ವಾಸಿಗಳ (ಅರಣ್ಯ ಹಕ್ಕುಗಳನ್ನು ಮಾನ್ಯ ಮಾಡುವ) ಸಮಿತಿ, ಬಳ್ಳಾರಿ ಇವರ ಅಧ್ಯಕ್ಷತೆಯಲ್ಲಿ ದಿನಾಂಕ :30-08-2019ರಂದು ನಡೆದ ಸಭೆಯ ನಡವಳಿಕೆಗಳು

ಸಭೆಯಲ್ಲಿ ಹಾಜರಿದ್ದವರು :

- | | | | |
|----|---|---|------------------|
| 1) | ಶ್ರೀ ಎಸ್.ಎಸ್. ನಕುಲ್ I.A.S
ಜಿಲ್ಲಾಧಿಕಾರಿಗಳು, ಬಳ್ಳಾರಿ. | - | ಅಧ್ಯಕ್ಷರು |
| 2) | ಶ್ರೀ ಪಿ. ರಮೇಶ್ ಕುಮಾರ್
ಉಪ ಅರಣ್ಯ ಸಂರಕ್ಷಣಾಧಿಕಾರಿಗಳು
ಬಳ್ಳಾರಿ. | - | ಸದಸ್ಯರು |
| 3) | ಶ್ರೀಮತಿ ರತ್ನಮ್ಮ ಎಸ್.ಪಿ. ಪ್ರಕಾಶ್
ಜಿಲ್ಲಾ ಪಂಚಾಯತ್ ಸದಸ್ಯರು
ಗುಂಡಮುಣಗು ಕ್ಷೇತ್ರ, ಕೂಡ್ಲಿಗಿ ತಾಲೂಕು | - | ಸದಸ್ಯರು |
| 4) | ಶ್ರೀ ಬಿ.ಆನಂದ
ಜಿಲ್ಲಾ ಪಂಚಾಯತ್ ಸದಸ್ಯರು
ಕೋಗಲಿ ಕ್ಷೇತ್ರ, ಹಬೊಹಳ್ಳಿ ತಾಲೂಕು | - | ಸದಸ್ಯರು |
| 5) | ಶ್ರೀ ಕೊಟ್ಟಪ್ಪ
ಜಿಲ್ಲಾ ಪಂಚಾಯತ್ ಸದಸ್ಯರು
ಹೊಳಲು ಕ್ಷೇತ್ರ, ಹಡಗಲಿ ತಾಲೂಕು | - | ಸದಸ್ಯರು |
| 6) | ಶ್ರೀಮತಿ ಪಿ.ಶುಭ
ಜಿಲ್ಲಾ ಪರಿಶಿಷ್ಟ ವರ್ಗಗಳ ಕಲ್ಯಾಣಾಧಿಕಾರಿಗಳು, ಬಳ್ಳಾರಿ | - | ಸದಸ್ಯ ಕಾರ್ಯದರ್ಶಿ |

ವಿಷಯ : ಉಪ ವಿಭಾಗಾಧಿಕಾರಿಗಳು ಹಾಗೂ ಅಧ್ಯಕ್ಷರು, ಉಪವಿಭಾಗ ಮಟ್ಟದ ಅನುಸೂಚಿತ ಬುಡಕಟ್ಟುಗಳ ಮತ್ತು ಇತರೆ ಪಾರಂಪರಿಕ ಅರಣ್ಯ ವಾಸಿಗಳ ಅರಣ್ಯ ಹಕ್ಕು ಸಮಿತಿ, ಉಪವಿಭಾಗ ಬಳ್ಳಾರಿ/ಹೊಸಪೇಟೆ ಇವರ ಪ್ರಸ್ತಾವನೆಗಳಿಗೆ ಎಫ್.ಆರ್.ಎ. ಅಧಿನಿಯಮ 2006ರಡಿ ನಮೂನೆ-1/ನಮೂನೆ-2 ನೀಡುವ ಬಗ್ಗೆ.

ಉಲ್ಲೇಖ : (1) ಉಪ ವಿಭಾಗಾಧಿಕಾರಿಗಳು ಹಾಗೂ ಅಧ್ಯಕ್ಷರು, ಉಪವಿಭಾಗ ಮಟ್ಟದ ಅನುಸೂಚಿತ ಬುಡಕಟ್ಟುಗಳ ಮತ್ತು ಇತರೆ ಪಾರಂಪರಿಕ ಅರಣ್ಯ ವಾಸಿಗಳ ಅರಣ್ಯ ಹಕ್ಕು ಸಮಿತಿ, ಉಪವಿಭಾಗ ಬಳ್ಳಾರಿ ಇವರ ಪ್ರಸ್ತಾವನೆ ಅನ್ವಯ.

-----***-----

ದಿನಾಂಕ :30-08-2019 ರಂದು ನಡೆದ ಜಿಲ್ಲಾ ಮಟ್ಟದ ಅನುಸೂಚಿತ ಬುಡಕಟ್ಟುಗಳು ಮತ್ತು ಪಾರಂಪರಿಕ ಅರಣ್ಯವಾಸಿಗಳ ಅರಣ್ಯ ಹಕ್ಕುಗಳನ್ನು ಮಾನ್ಯ ಮಾಡುವ ಸಮಿತಿ ಸಭೆಯಲ್ಲಿ ಪ್ರಾರಂಭದಲ್ಲಿ ಸ್ವಾಗತವನ್ನು ಕೋರುತ್ತಾ ಸಭೆಯನ್ನು ಪ್ರಾರಂಭಿಸಲಾಯಿತು, ಹಾಗೂ ಸಭೆಯಲ್ಲಿ ಚರ್ಚಿಸಿದ ವಿಷಯಗಳು ಈ ಕೆಳಗಿನಂತಿವೆ.

- ಮೆ|| ಎಂ.ಎಸ್.ಪಿ.ಎಲ್.ಲಿಮಿಟೆಡ್ ಹೊಸಪೇಟೆ ಎಂ.ಎಲ್. ಸಂಖ್ಯೆ: 2487 ವಿಸ್ತೀರ್ಣ 86.12ಹೆಕ್ಟೇರ್ ಪ್ರದೇಶ, ಸದರಿ ಗಣಿ ಪ್ರದೇಶದಲ್ಲಿ ಮತ್ತು ಈ ಪ್ರದೇಶಕ್ಕೆ ಸಂಪರ್ಕ ರಸ್ತೆ ವಿಸ್ತೀರ್ಣ 04:85 ಹೆಕ್ಟೇರ್ ಸಂಬಂಧಿಸಿದಂತೆ ಎಫ್.ಆರ್.ಎ. ಅಧಿನಿಯಮದಡಿ ನಮೂನೆ-1 ಮತ್ತು ನಮೂನೆ-2ರನ್ನು ನೀಡುವ ಬಗ್ಗೆ. (ಸುಶೀಲನಗರ ಗ್ರಾಮ ಪಂಚಾಯತಿಯ ವ್ಯಾಪ್ತಿಯ ಸಿದ್ಧಾಪುರ ಗ್ರಾಮ)
- ಮೆ|| ಎಂ.ಎಸ್.ಪಿ.ಎಲ್. ಲಿಮಿಟೆಡ್, ಹೊಸಪೇಟೆ ಎಂ.ಎಲ್. ಸಂಖ್ಯೆ : 2559, ವಿಸ್ತೀರ್ಣ : 26.71 ಹೆಕ್ಟೇರ್ ಪ್ರದೇಶ, ಸದರಿ ಗಣಿ ಪ್ರದೇಶದಲ್ಲಿ ಅದಿರು ಸಾಗಿಸಲು ಮತ್ತು ರಸ್ತೆ ಸಂಪರ್ಕಕ್ಕಾಗಿ 01.60 ಹೆಕ್ಟೇರ್ ಪ್ರದೇಶಕ್ಕೆ ಸಂಬಂಧಿಸಿದಂತೆ ಎಫ್.ಆರ್.ಎ. ಅಧಿನಿಯಮದಡಿ ನಮೂನೆ-1 ಮತ್ತು ನಮೂನೆ-2ರನ್ನು ನೀಡುವ ಬಗ್ಗೆ. (ದೇವಗಿರಿ ಗ್ರಾಮ ಪಂಚಾಯತಿಯ ವ್ಯಾಪ್ತಿಯ ಸುಬ್ಬರಾಯನಹಳ್ಳಿ ಗ್ರಾಮ)
- ಮೆ|| ಜಿ.ಎಸ್.ಡಬ್ಲ್ಯೂ. ಲಿಮಿಟೆಡ್, ತೋರಣಗಲ್ಲು ಇವರು ಇ-ಹರಾಜಿನಲ್ಲಿ ಮೆ|| ರಾಮಾ ಐರನ್ ಓರ್ (ಮೆ|| ರಾಮರಾವ್ ಪೋಲ್)ನ್ನು ಬಿಡ್ ಮಾಡಿ ಪಡೆದುಕೊಂಡಿದ್ದು (ಎಂಎಲ್ ಸಂಖ್ಯೆ 2621) ಸದರಿ ಗಣಿ ಗುತ್ತಿಗೆ ರಾಮಘಡ ಗ್ರಾಮದ ವಿಸ್ತೀರ್ಣ 6.3464 ಹೆಕ್ಟೇರ್ ಮತ್ತು ಸುಶೀಲನಗರ ಗ್ರಾಮದ ವಿಸ್ತೀರ್ಣ: 2.943 ಹೆಕ್ಟೇರ್‌ನಲ್ಲಿ ಕನ್ವೇಯರ್ ಲೈನ್ ಮತ್ತು ಸಂಪರ್ಕರಸ್ತೆ ಹಾಗೂ ಟ್ರಾನ್ಸ್‌ಮಿಷನ್ ಲೈನ್‌ಗಾಗಿ ಎಫ್.ಆರ್.ಎ. ಅಧಿನಿಯಮದಡಿ ನಮೂನೆ-1ರನ್ನು ನೀಡುವ ಬಗ್ಗೆ. (ಸುಶೀಲನಗರ ಗ್ರಾಮ ಮತ್ತು ರಾಮಘಡ ಗ್ರಾಮ)

PK

4. ಮೆ|| ಎನ್.ಎಂ.ಡಿ.ಸಿ. ಲಿಮಿಟೆಡ್, ದೋಣಿಮಲ್ಟಿ ಓರ್ ಮೈನ್ಸ್ ದೋಣಿಮಲ್ಟಿ ಟೌನ್‌ಶಿಪ್ ಸಂಡೂರು ಗಣಿ ಗುತ್ತಿಗೆ ಸಂಖ್ಯೆ : 2396ರ ಹತ್ತಿರ ಪೂರಕ ಚಟುವಟಿಕೆಗಳಿಗಾಗಿ ವಿಸ್ತೀರ್ಣ: 235.648 ಹೆಕ್ಟೇರ್ ಅರಣ್ಯ ಪ್ರದೇಶ ಹಾಗೂ ವಿಸ್ತೀರ್ಣ: 75.92 ಹೆಕ್ಟೇರ್ ವಿಸ್ತೀರ್ಣ ಅರಣ್ಯ ಪ್ರದೇಶದಲ್ಲಿ ಪೂರಕ ಚಟುವಟಿಕೆಗಳಿಗೆ ಎಫ್.ಆರ್.ಎ. ಅಧಿನಿಯಮದಡಿ ನಮೂನೆ-2ರನ್ನು ನೀಡುವ ಬಗ್ಗೆ. (ನರಸಿಂಗಪುರ ಗ್ರಾಮ ಪಂಚಾಯತಿ)
5. ಎನ್.ಎಂ.ಡಿ.ಸಿ. ಲಿಮಿಟೆಡ್, ದೋಣಿಮಲ್ಟಿ ಐರನ್ ಓರ್ ಮೈನ್ಸ್ ಗಣಿ ಲೀಸ್ ಸಂಖ್ಯೆ : IIII, ವಿಸ್ತೀರ್ಣ: 05.71 ಹೆಕ್ಟೇರ್ ಗಣಿಗುತ್ತಿಗೆ ಪ್ರದೇಶಕ್ಕೆ ಸಂಪರ್ಕರಸ್ತೆಗಾಗಿ ಎಫ್.ಆರ್.ಎ. ಅಧಿನಿಯಮದಡಿ ನಮೂನೆ-1ರನ್ನು ನೀಡುವ ಬಗ್ಗೆ. (ನರಸಿಂಗಪುರ ಗ್ರಾಮ ಪಂಚಾಯತಿ)
6. ಮೆ|| ಜೆ.ಎಸ್.ಡಬ್ಲ್ಯೂ ಲಿಮಿಟೆಡ್, ತೋರಣಗಲ್ಲು ಇವರು ಉಬ್ಬಲಗುಂಡಿ ಎಂ.ಎಲ್. ಸಂಖ್ಯೆ : 995ರಲ್ಲಿ ಒಟ್ಟು 32.89 ಹೆಕ್ಟೇರ್ ಪ್ರದೇಶದಲ್ಲಿ ಗಣಿಗಾರಿಕೆಗಾಗಿ ಎಫ್.ಆರ್.ಎ. ಅಧಿನಿಯಮದಡಿ ನಮೂನೆ-2ನ್ನು ನೀಡುವ ಬಗ್ಗೆ. (ಯು.ರಾಜಾಪುರ ಗ್ರಾಮ ಪಂಚಾಯತಿ ವ್ಯಾಪ್ತಿಯ ಉಬ್ಬಲಗುಂಡಿ ಗ್ರಾಮ)
7. ಮೆ|| ಮಿನೆರಾ ಸ್ಟೀಲ್ಸ್ ಇವರಿಗೆ ಉಬ್ಬಲಗುಂಡಿ ವ್ಯಾಪ್ತಿಯ ಎಂ.ಎಲ್. ನಂ. 2433ರಲ್ಲಿ ಒಟ್ಟು ವಿಸ್ತೀರ್ಣ: 31.49 ಹೆಕ್ಟೇರ್ ವಿಸ್ತೀರ್ಣದಲ್ಲಿ 2 ಹೆಕ್ಟೇರ್ ಸಂಪರ್ಕರಸ್ತೆಗಾಗಿ ಮತ್ತು 29.49 ಹೆಕ್ಟೇರ್ ಗಣಿ ಪ್ರದೇಶದಲ್ಲಿ ಗಣಿಗಾರಿಕೆಗಾಗಿ ಎಫ್.ಆರ್.ಎ. ಅಧಿನಿಯಮದಡಿ ನಮೂನೆ-1 ಮತ್ತು ನಮೂನೆ-2ನ್ನು ನೀಡುವ ಬಗ್ಗೆ. (ಯು.ರಾಜಾಪುರ ಗ್ರಾಮ ಪಂಚಾಯತಿ ವ್ಯಾಪ್ತಿಯ ಉಬ್ಬಲಗುಂಡಿ ಗ್ರಾಮ)
8. ಮೆ|| ಶ್ರೀ ವೀರಭದ್ರಪ್ಪ ಸಂಗಪ್ಪ & ಕಂ. ಇವರ ಎಂ.ಎಲ್. ಸಂಖ್ಯೆ : 2296, ವಿಸ್ತೀರ್ಣ: 28.2477 ಹೆಕ್ಟೇರ್ ಪ್ರದೇಶದಲ್ಲಿ ಡೌನ್‌ಹಿಲ್ ಪೈಪ್‌ಲೈನ್ ಹಾಗೂ ಸರ್ವಿಸ್ ರೋಡ್ ಮತ್ತು ರೈಲ್ವೆ ಸ್ಟೇಷನ್ ಯೋಜನೆಗೆ ಮತ್ತು 30.612 ಹೆಕ್ಟೇರ್ ವಿಸ್ತೀರ್ಣಕ್ಕೆ ರೈಲ್ವೆ ಸ್ಟೇಷನ್, ಡೌನ್‌ಹಿಲ್ ಪೈಪ್‌ಲೈನ್ ಹಾಗೂ ಸರ್ವಿಸ್ ರೋಡ್‌ಗಾಗಿ ಎಫ್.ಆರ್.ಎ. ಅಧಿನಿಯಮದಡಿ ನಮೂನೆ-1ರನ್ನು ನೀಡುವ ಬಗ್ಗೆ. (ಸುಶೀಲನಗರ ಗ್ರಾಮ ಪಂಚಾಯತಿ ವ್ಯಾಪ್ತಿಯ ಸುಶೀಲನಗರ ಗ್ರಾಮ)
9. ಕರೇಕಲ್ಲು ಗ್ರಾಮ ಪಂಚಾಯತಿ ವ್ಯಾಪ್ತಿಯ ಡಿ.ಎನ್.ಹಳ್ಳಿ ಗ್ರಾಮದಿಂದ ಮೂರು ಅರ್ಜಿಗಳು ಅರಣ್ಯಹಕ್ಕು ಪತ್ರ ಕೋರಿ ಅರ್ಜಿಗಳು ಸಲ್ಲಿಕೆಯಾಗಿರುವ ಕುರಿತು ಗ್ರಾಮಸಭೆಯಲ್ಲಿ ಅಂಗೀಕೃತವಾಗಿ ಉಪವಿಭಾಗಮಟ್ಟದ ಸಮಿತಿಯಲ್ಲಿ ಅಂಗೀಕೃತವಾಗಿ ಜಿಲ್ಲಾಮಟ್ಟದ ಸಮಿತಿಗೆ ಸಲ್ಲಿಕೆಯಾಗಿರುವ ಕುರಿತು.

ಕ್ರ. ಸಂ	ವಿಷಯ	ನಿರ್ಣಯ
1	ಎಂ.ಎಸ್.ಪಿ.ಎಲ್. ಲಿಮಿಟೆಡ್, ಹೊಸಪೇಟೆ ಇವರು ಸಿದ್ಧಾಪುರ ಗ್ರಾಮ ವ್ಯಾಪ್ತಿಯ ಅರಣ್ಯ ಪ್ರದೇಶದಲ್ಲಿನ ಕರಡಿಕೊಳ್ಳ ಐರನ್ ಓರ್ ಮೈನ್ಸ್ ಎಂ.ಎಲ್. ಸಂಖ್ಯೆ: 2487 (ಮೆ ಲಕ್ಷ್ಮೀ ನಾರಾಯಣ ಮೈನಿಂಗ್ ಕಂಪನಿ)ಯನ್ನು ಇ-ಆಕ್ಟ್‌ನಲ್ಲಿ ವಿಸ್ತೀರ್ಣ: 86.12 ಹೆಕ್ಟೇರ್ ಅರಣ್ಯ ಪ್ರದೇಶವನ್ನು ಬಿಡ್‌ನಲ್ಲಿ ಭಾಗವಹಿಸಿ ಯಶಸ್ವಿ ಬಿಡ್‌ದಾರರಾಗಿರುತ್ತದೆ, ಸದರಿ ಗಣಿ ಪ್ರದೇಶವು ಮತ್ತು ಈ ಗಣಿ ಪ್ರದೇಶಕ್ಕೆ ಸಂಪರ್ಕ ರಸ್ತೆ ವಿಸ್ತೀರ್ಣ: 4.85 ಹೆಕ್ಟೇರ್ ಅರಣ್ಯ ಪ್ರದೇಶದಲ್ಲಿರುವುದರಿಂದ ಎಫ್.ಆರ್.ಎ. ಅಧಿನಿಯಮದಡಿ ನಮೂನೆ-01 ಮತ್ತು ನಮೂನೆ-2ನ್ನು ನೀಡುವ ಬಗ್ಗೆ. ಸದರಿ ಪ್ರದೇಶವು ಅರಣ್ಯ ಪ್ರದೇಶದಲ್ಲಿರುವುದರಿಂದ The Scheduled Tribes & Other Traditional Forest Dwellers (recognition of Forest rights Act 2006) ರನ್ವಯ ಯಾವುದೇ ಅನುಸೂಚಿತ ಬುಡಕಟ್ಟು ಮತ್ತು ಇತರೆ ಪಾರಂಪರಿಕ ಅರಣ್ಯ ವಾಸಿಗಳು ವಾಸಿಸುತ್ತಿರುವುದಾಗಲೀ, ಸಾಗುವಳಿ ಮಾಡುತ್ತಿರುವುದಾಗಲೀ ಮತ್ತು ಸದರಿ ಅರಣ್ಯ ಪ್ರದೇಶದ ಅವಲಂಬಿತರಾಗಲೀ, ಸಾಗುವಳಿ ಮಾಡುತ್ತಿರುವುದಾಗಲೀ ಮತ್ತು ಸದರಿ ಅರಣ್ಯ ಪ್ರದೇಶದ ಅವಲಂಬಿತರಾಗಲೀ ಇರುವುದಿಲ್ಲವೆಂದು ಹಾಗೂ ಉಪವಿಭಾಗ ಸಮಿತಿಗೆ ಯಾವುದೇ ಆಕ್ಷೇಪಣೆಗಳು ಬಾರದೇ ಇರುವುದರಿಂದ ಸದರಿಯವರಿಗೆ ನಮೂನೆ-1 & ನಮೂನೆ-2ಗಳನ್ನು ನೀಡಲು ಸಭೆಯಲ್ಲಿ ತೀರ್ಮಾನಿಸಿರುವ ಬಗ್ಗೆ.	ಎಂ.ಎಸ್.ಪಿ.ಎಲ್. ಲಿಮಿಟೆಡ್, ಹೊಸಪೇಟೆ ಇವರು ಸಿದ್ಧಾಪುರ ಗ್ರಾಮ ವ್ಯಾಪ್ತಿಯ ಅರಣ್ಯ ಪ್ರದೇಶದಲ್ಲಿನ ಕರಡಿಕೊಳ್ಳ ಐರನ್ ಓರ್ ಮೈನ್ಸ್ ಎಂ.ಎಲ್. ಸಂಖ್ಯೆ: 2487 (ಮೆ ಲಕ್ಷ್ಮೀ ನಾರಾಯಣ ಮೈನಿಂಗ್ ಕಂಪನಿ)ಯನ್ನು ಇ-ಆಕ್ಟ್‌ನಲ್ಲಿ ವಿಸ್ತೀರ್ಣ: 86.12 ಹೆಕ್ಟೇರ್ ಅರಣ್ಯ ಪ್ರದೇಶವನ್ನು ಬಿಡ್‌ನಲ್ಲಿ ಭಾಗವಹಿಸಿ ಯಶಸ್ವಿ ಬಿಡ್‌ದಾರರಾಗಿರುತ್ತದೆ, ಸದರಿ ಗಣಿ ಪ್ರದೇಶಕ್ಕೆ ಸಂಪರ್ಕ ರಸ್ತೆ ವಿಸ್ತೀರ್ಣ: 4.85 ಹೆಕ್ಟೇರ್ ಅರಣ್ಯ ಪ್ರದೇಶದಲ್ಲಿರುವುದರಿಂದ RoFR ಅಧಿನಿಯಮದಡಿ ನಮೂನೆ-01 ಮತ್ತು ನಮೂನೆ-2ನ್ನು ನೀಡುವ ಬಗ್ಗೆ. ಮೊದಲಿಗೆ, The Scheduled Tribes & Other Traditional Forest Dwellers (recognition of Forest rights Act 2006) ವಿಷಯಕ್ಕೆ ಸಂಬಂಧಿಸಿದಂತೆ ಜಿಲ್ಲಾ ಪರಿಶಿಷ್ಟ ವರ್ಗಗಳ ಕಲ್ಯಾಣಾಧೀಕಾರಿಗಳು, ಬಳ್ಳಾರಿ ಇವರು ಜಿಲ್ಲಾಮಟ್ಟದ Forest Rights Monitoring System ಅಂತರಜಾಲದಲ್ಲಿ ಪರಿಶೀಲಿಸಲಾಗಿ ಸಿದ್ಧಾಪುರ ಗ್ರಾಮದಲ್ಲಿ ಯಾವುದೇ ಅರ್ಜಿಗಳು ಸ್ವೀಕೃತವಾಗದೇ ಇರುವ ಬಗ್ಗೆ online ಮಾಹಿತಿಯನ್ನು ನೀಡಿದರು. ಸದರಿ ಪ್ರದೇಶದಲ್ಲಿ RoFR ಅಧಿನಿಯಮದಡಿ ಅನುಸೂಚಿತ ಬುಡಕಟ್ಟು ಮತ್ತು ಇತರೆ ಪಾರಂಪರಿಕ ಅರಣ್ಯ ವಾಸಿಗಳು ಯಾವುದೇ ಮೇಲ್ಮನವಿ ಸ್ವೀಕೃತವಾಗಿರುವುದಿಲ್ಲವೆಂದು ಸಭೆಗೆ ಮಂಡಿಸಿದರು. ಎಂ.ಎಸ್.ಪಿ.ಎಲ್. ಲಿಮಿಟೆಡ್, ಹೊಸಪೇಟೆ ಇವರ ಯೋಜನೆಗೆ RoFR ಅಧಿನಿಯಮದಡಿ ನಮೂನೆ-01 ಮತ್ತು ನಮೂನೆ-2ನ್ನು ನೀಡುವ ಸಂಬಂಧ ಗ್ರಾಮ ಸಭೆಯಲ್ಲಿ ವಿಸ್ತೃತವಾಗಿ ಚರ್ಚಿಸಲಾಗಿ, ಗ್ರಾಮ ಸಭೆಯಲ್ಲಿ ಅರಣ್ಯ ಹಕ್ಕುಗಳ ಕ್ಷೇಮಗಳು ಸಲ್ಲಿಕೆಯಾಗದಿರುವುದರಿಂದ ಸಭೆಯಲ್ಲಿ ನಮೂನೆ-1 & 2 ನೀಡುವ ಸಂಬಂಧ ಯಾವುದೇ ಆಕ್ಷೇಪಣೆ ಇಲ್ಲವೆಂದು ಸರ್ವಾನುಮತದಿಂದ ತೀರ್ಮಾನಿಸಿರುತ್ತಾರೆ. ಮೇಲೆ ತಿಳಿಸಿದ ಅಂಶಗಳನ್ನು ಪರಿಗಣಿಸಿ ಎಂ.ಎಸ್.ಪಿ.ಎಲ್. ಲಿಮಿಟೆಡ್, ಹೊಸಪೇಟೆ ಇವರ ಗಣಿ ಗುತ್ತಿಗೆ ಸಂಖ್ಯೆ : 2487, ವಿಸ್ತೀರ್ಣ: 86.12 ಹೆಕ್ಟೇರ್ ಅರಣ್ಯ ಪ್ರದೇಶದಲ್ಲಿ ಗಣಿಗಾರಿಕೆಗಾಗಿ ಹಾಗೂ ಸದರಿ ಗಣಿ ಪ್ರದೇಶವು ಮತ್ತು ಗಣಿ ಪ್ರದೇಶಕ್ಕೆ ಸಂಪರ್ಕ ರಸ್ತೆ ವಿಸ್ತೀರ್ಣ : 4.85 ಹೆಕ್ಟೇರ್ ಪ್ರದೇಶಕ್ಕೆ ರಸ್ತೆ ಸಂಪರ್ಕ ರಸ್ತೆಗಾಗಿ ಎಫ್.ಆರ್.ಎ. ಅಧಿನಿಯಮದಡಿ ನಮೂನೆ-01 & ನಮೂನೆ-2 ನ್ನು ದೃಢೀಕರಿಸಿ ಸರ್ಕಾರಕ್ಕೆ ಸಲ್ಲಿಸಲು ಸರ್ವಾನುಮತದಿಂದ ಜಿಲ್ಲಾ ಅರಣ್ಯ ಹಕ್ಕು ಸಮಿತಿ ತೀರ್ಮಾನಿಸಿರುತ್ತದೆ. ಅದರಂತೆ ನಮೂನೆ-1& ನಮೂನೆ-2ನ್ನು ದೃಢೀಕರಿಸಿ ನೀಡಲು ಜಿಲ್ಲಾ ಅರಣ್ಯ ಹಕ್ಕು ಸಮಿತಿ ಅಧ್ಯಕ್ಷರಿಗೆ ಸಭೆಯು ಸರ್ವಾನುಮತದಿಂದ ಅನುಮೋದನೆ ನೀಡಿರುತ್ತದೆ.

2

ಎಂ.ಎಸ್.ಪಿ.ಎಲ್. ಲಿಮಿಟೆಡ್, ಹೊಸಪೇಟೆ ಎಂ.ಎಲ್. ಸಂಖ್ಯೆ: 2559, ವಿಸ್ತೀರ್ಣ: 26.71 ಹೆಕ್ಟೇರ್ ಪ್ರದೇಶ, ಸದರಿ ಗಣಿ ಪ್ರದೇಶದಲ್ಲಿ ಅದಿರು ಸಾಗಿಸಲು ಮತ್ತು ರಸ್ತೆ ಸಂಪರ್ಕಕ್ಕಾಗಿ 01.60 ಹೆಕ್ಟೇರ್ ಪ್ರದೇಶಕ್ಕೆ ಸಂಬಂಧಿಸಿದಂತೆ ಎಫ್.ಆರ್.ಎ. ಅಧಿನಿಯಮದಡಿ ನಮೂನೆ-01 ಮತ್ತು ನಮೂನೆ-2ನ್ನು ನೀಡುವ ಬಗ್ಗೆ, ದೇವಗಿರಿ ಗ್ರಾಮ ಪಂಚಾಯತಿ ಸುಬ್ಬರಾಯನಹಳ್ಳಿ ಗ್ರಾಮದ ಸದರಿ ಪ್ರಸ್ತಾವನೆಗೆ ಸಂಬಂಧಿಸಿದಂತೆ ಗ್ರಾಮ ಅರಣ್ಯ ಹಕ್ಕು ಸಮಿತಿಯು ಸದರಿ ಪ್ರದೇಶವು ಅರಣ್ಯ ಪ್ರದೇಶವಾಗಿರುವುದರಿಂದ The Scheduled Tribes & Other Traditional Forest Dwellers (recognition of Forest rights Act 2006) ರನ್ವಯ ಯಾವುದೇ ಅನುಸೂಚಿತ ಬುಡಕಟ್ಟು ಮತ್ತು ಇತರೆ ಪಾರಂಪರಿಕ ಅರಣ್ಯ ವಾಸಿಗಳು ವಾಸಿಸುತ್ತಿರುವುದಾಗಲೀ, ಸಾಗುವಳಿ ಮಾಡುತ್ತಿರುವುದಾಗಲೀ ಮತ್ತು ಸದರಿ ಅರಣ್ಯ ಪ್ರದೇಶದ ಅವಲಂಬಿತರಾಗಲೀ, ಸಾಗುವಳಿ ಮಾಡುತ್ತಿರುವುದಾಗಲೀ ಮತ್ತು ಸದರಿ ಅರಣ್ಯ ಪ್ರದೇಶದ ಅವಲಂಬಿತರಾಗಲೀ ಇರುವುದಿಲ್ಲವೆಂದು ಮನಗಂಡಿದ್ದು, ಪ್ರಾಕೃತಿಕ ಹಿತದೃಷ್ಟಿಯಿಂದ ನಮೂನೆ-1 ಮತ್ತು ನಮೂನೆ-2ನ್ನು ನೀಡದಿರಲು ತಿರಸ್ಕರಿಸುತ್ತದೆ, ಹಾಗೂ ಉಪವಿಭಾಗ ಸಮಿತಿಗೆ ಯಾವುದೇ ಆಕ್ಷೇಪಣೆಗಳು ಬಾರದೇ ಇರುವುದರಿಂದ ಸದರಿ ಪ್ರದೇಶದಲ್ಲಿ ಯಾವುದೇ ಅನುಸೂಚಿತ ಬುಡಕಟ್ಟು ಮತ್ತು ಇತರೆ ಪಾರಂಪರಿಕ ಅರಣ್ಯ ವಾಸಿಗಳು ವಾಸಿಸುತ್ತಿರುವುದಾಗಲೀ, ಸಾಗುವಳಿ ಮಾಡುತ್ತಿರುವುದಾಗಲೀ ಮತ್ತು ಸದರಿ ಅರಣ್ಯ ಪ್ರದೇಶದ ಅವಲಂಬಿತರಾಗಲೀ, ಸಾಗುವಳಿ ಮಾಡುತ್ತಿರುವುದಾಗಲೀ ಇದ್ದು, ಸದರಿಯವರಿಗೆ ನಮೂನೆ-1 & ನಮೂನೆ-2ನ್ನು ನೀಡದಿರಲು ಸಭೆಯಲ್ಲಿ ತೀರ್ಮಾನಿಸಿದ್ದು ಮುಂದಿನ ಸೂಕ್ತ ಕ್ರಮಕ್ಕಾಗಿ ಮಾನ್ಯ ಜಿಲ್ಲಾಧಿಕಾರಿಗಳು ಹಾಗೂ ಜಿಲ್ಲಾ ಮಟ್ಟದ ಅನುಸೂಚಿತ ಬುಡಕಟ್ಟುಗಳು ಮತ್ತು ಇತರೆ ಪಾರಂಪರಿಕ ಅರಣ್ಯ ವಾಸಿಗಳ ಸಮಿತಿ, ಬಳ್ಳಾರಿ ಇವರಿಗೆ ಸಲ್ಲಿಸಿರುವ ಬಗ್ಗೆ.

ಎಂ.ಎಸ್.ಪಿ.ಎಲ್. ಲಿಮಿಟೆಡ್, ಹೊಸಪೇಟೆ ಎಂ.ಎಲ್. ಸಂಖ್ಯೆ: 2559, ವಿಸ್ತೀರ್ಣ: 26.71 ಹೆಕ್ಟೇರ್ ಪ್ರದೇಶ, ಸದರಿ ಗಣಿ ಪ್ರದೇಶದಲ್ಲಿ ಅದಿರು ಸಾಗಿಸಲು ಮತ್ತು ರಸ್ತೆ ಸಂಪರ್ಕಕ್ಕಾಗಿ 01.60 ಹೆಕ್ಟೇರ್ ಪ್ರದೇಶಕ್ಕೆ ಸಂಬಂಧಿಸಿದಂತೆ RoFR ಅಧಿನಿಯಮದಡಿ ನಮೂನೆ-01 ಮತ್ತು ನಮೂನೆ-2ನ್ನು ನೀಡುವ ಬಗ್ಗೆ.

ಮೊದಲಿಗೆ, The Scheduled Tribes & Other Traditional Forest Dwellers (recognition of Forest rights Act 2006) ವಿಷಯಕ್ಕೆ ಸಂಬಂಧಿಸಿದಂತೆ ಜಿಲ್ಲಾ ಪರಿಶಿಷ್ಟ ವರ್ಗಗಳ ಕಲ್ಯಾಣಾಧಿಕಾರಿಗಳು, ಬಳ್ಳಾರಿ ಇವರು ಜಿಲ್ಲಾಮಟ್ಟದ Forest Rights Monitoring System ಅಂತರಜಾಲದಲ್ಲಿ ಪರಿಶೀಲಿಸಲಾಗಿ ಸುಬ್ಬರಾಯನಹಳ್ಳಿ ಗ್ರಾಮದಲ್ಲಿ ಯಾವುದೇ ಅರ್ಜಿಗಳು ಸ್ವೀಕೃತವಾಗದೇ ಇರುವ ಬಗ್ಗೆ ಮಾಹಿತಿಯನ್ನು ನೀಡಿದರು.

ಸದರಿ ಪ್ರದೇಶದಲ್ಲಿ RoFR ಅಧಿನಿಯಮದಡಿ ಅನುಸೂಚಿತ ಬುಡಕಟ್ಟು ಮತ್ತು ಇತರೆ ಪಾರಂಪರಿಕ ಅರಣ್ಯ ವಾಸಿಗಳು ಯಾವುದೇ ಮೇಲ್ಮನವಿ ಸ್ವೀಕೃತವಾಗಿರುವುದಿಲ್ಲವೆಂದು ಸಭೆಗೆ ಮಂಡಿಸಿದರು.

ಎಂ.ಎಸ್.ಪಿ.ಎಲ್. ಲಿಮಿಟೆಡ್, ಹೊಸಪೇಟೆ ಎಂ.ಎಲ್. ಸಂಖ್ಯೆ: 2559, ಇವರ ಯೋಜನೆಗೆ RoFR ಅಧಿನಿಯಮದಡಿ ನಮೂನೆ-01 ಮತ್ತು ನಮೂನೆ-2ನ್ನು ನೀಡುವ ಸಂಬಂಧ ಗ್ರಾಮ ಸಭೆಯಲ್ಲಿ ವಿಸ್ತೃತವಾಗಿ ಚರ್ಚಿಸಲಾಗಿ, ಗ್ರಾಮ ಸಭೆಯಲ್ಲಿ ಅರಣ್ಯ ಹಕ್ಕುಗಳ ಕ್ಲೇಮುಗಳು ಸಲ್ಲಿಕೆಯಾಗದಿರುವುದಿಲ್ಲ, ಆದರೂ ಸಹ ಸದರಿ ಗ್ರಾಮ ಸಭೆಯಲ್ಲಿ ಪರಿಸರ ಸಂರಕ್ಷಣೆ ಮತ್ತು ಇತರೆ ಕಾರಣಗಳನ್ನು ನೀಡಿ ಯೋಜನೆಗೆ ವಿರೋಧ ವ್ಯಕ್ತಪಡಿಸಿ, ಸಭೆಯಲ್ಲಿ ನಮೂನೆ-1 & 2 ನೀಡಬಾರದೆಂದು ತಿರಸ್ಕರಿಸುತ್ತಾರೆ.

The Scheduled Tribes & Other Traditional Forest Dwellers (recognition of Forest rights Act 2006) ಅಧಿನಿಯಮದಡಿ ಯಾವುದೇ ಅರ್ಜಿಗಳು ಬಾಕಿ ಇಲ್ಲದೇ ಇದ್ದಲ್ಲಿ ತಿರಸ್ಕರಿಸಲು ಅವಕಾಶವಿರುವುದಿಲ್ಲ, ಸದರಿ ಪ್ರದೇಶದಲ್ಲಿ ಯಾವುದೇ ಅನುಸೂಚಿತ ಬುಡಕಟ್ಟು ಮತ್ತು ಇತರೆ ಪಾರಂಪರಿಕ ಅರಣ್ಯ ವಾಸಿಗಳು ವಾಸಿಸುತ್ತಿರುವುದಾಗಲೀ, ಸಾಗುವಳಿ ಮಾಡುತ್ತಿರುವುದಾಗಲೀ ಮತ್ತು ಸದರಿ ಅರಣ್ಯ ಪ್ರದೇಶದ ಅವಲಂಬಿತರಾಗಲೀ, ಸಾಗುವಳಿ ಮಾಡುತ್ತಿರುವುದಾಗಲೀ ಮತ್ತು ಸದರಿ ಅರಣ್ಯ ಪ್ರದೇಶದ ಅವಲಂಬಿತರಾಗಲೀ ಇರುವುದಿಲ್ಲವೆಂಬ ಕಾರಣದಿಂದ ನಮೂನೆ-1 & 2 ರಲ್ಲಿನ (b) ಕಂಡಿಕೆಯಲ್ಲಿ ಗ್ರಾಮ ಸಭೆಯಲ್ಲಿ ಆಕ್ಷೇಪಣೆ ವ್ಯಕ್ತಪಡಿಸಿರುವ ಬಗ್ಗೆ ತಿಳಿಸಿ, ಗ್ರಾಮ ಸಭೆಯ ನಡವಳಿಯೊಂದಿಗೆ ಎಫ್.ಆರ್.ಎ. ಅಧಿನಿಯಮದಡಿ ನಮೂನೆ-01 & ನಮೂನೆ-2ನ್ನು ದೃಢೀಕರಿಸಿ ಸರ್ಕಾರಕ್ಕೆ ಸಲ್ಲಿಸಲು ಸರ್ವಾನುಮತದಿಂದ ಜಿಲ್ಲಾ ಅರಣ್ಯ ಹಕ್ಕು ಸಮಿತಿ ತೀರ್ಮಾನಿಸಿ, ಅದರಂತೆ ನಮೂನೆ-1 & ನಮೂನೆ-2ನ್ನು ದೃಢೀಕರಿಸಿ ನೀಡಲು ಜಿಲ್ಲಾ ಅರಣ್ಯ ಹಕ್ಕು ಸಮಿತಿ ಅಧ್ಯಕ್ಷರಿಗೆ ಸಭೆಯು ಸರ್ವಾನುಮತದಿಂದ ಅನುಮೋದನೆ ನೀಡಿರುತ್ತದೆ.

3

ಮೆ|| ಜೆ.ಎಸ್.ಡಬ್ಲ್ಯೂ. ಲಿಮಿಟೆಡ್, ತೋರಣಗಲ್ಲು ಇವರು ಇ-ಹರಾಜಿನಲ್ಲಿ ಮೆ|| ರಾಮಾ ಐರನ್ ಓರ್ (ಮೆ|| ರಾಮರಾವ್ ಪೋಲ್)ನ್ನು ಬಿಡ್ ಮಾಡಿ ಪಡೆದುಕೊಂಡಿದ್ದು (ಎಂಎಲ್ ಸಂಖ್ಯೆ 2621) ಸದರಿ ಗಣಿ ಗುತ್ತಿಗೆ ರಾಮಘಡ ಗ್ರಾಮದ ವಿಸ್ತೀರ್ಣ 6.3464 ಹೆಕ್ಟೇರ್ ಮತ್ತು ಸುಶೀಲನಗರ ಗ್ರಾಮದ ವಿಸ್ತೀರ್ಣ: 2.943 ಹೆಕ್ಟೇರ್‌ನಲ್ಲಿ ಕನ್ಸ್ಟ್ರೆಯರ್ ಲೈನ್ ಮತ್ತು ಸಂಪರ್ಕರಸ್ತೆ ಹಾಗೂ ಟ್ರಾನ್ಸ್‌ಮಿಷನ್ ಲೈನ್‌ಗಾಗಿ ಸಂಬಂಧಿಸಿದಂತೆ ಎಫ್.ಆರ್.ಎ. ಅಧಿನಿಯಮದಡಿ ನಮೂನೆ-01ನ್ನು ನೀಡುವ ಬಗ್ಗೆ. ಸದರಿ ಪ್ರದೇಶವು ಅರಣ್ಯ ಪ್ರದೇಶವಾಗಿರುವುದರಿಂದ The Scheduled Tribes & Other Traditional Forest Dwellers (recognition of Forest rights Act 2006) ರನ್ವಯ ಯಾವುದೇ ಅನುಸೂಚಿತ ಬುಡಕಟ್ಟು ಮತ್ತು ಇತರೆ ಪಾರಂಪರಿಕ ಅರಣ್ಯ ವಾಸಿಗಳು ವಾಸಿಸುತ್ತಿರುವುದಾಗಲೀ, ಸಾಗುವಳಿ ಮಾಡುತ್ತಿರುವುದಾಗಲೀ ಮತ್ತು ಸದರಿ ಅರಣ್ಯ ಪ್ರದೇಶದ ಅವಲಂಬಿತರಾಗಲೀ, ಸಾಗುವಳಿ ಮಾಡುತ್ತಿರುವುದಾಗಲೀ ಮತ್ತು ಸದರಿ ಅರಣ್ಯ ಪ್ರದೇಶದ ಅವಲಂಬಿತರಾಗಲೀ ಇರುವುದಿಲ್ಲವೆಂದು ಗ್ರಾಮ ಸಭೆಯಲ್ಲಿ ತೀರ್ಮಾನಿಸಿದ್ದು, ಲಾರಿ ಮಾಲಿಕರಿಗೆ ಹಾಗೂ ಚಾಲಕರಿಗೆ ತೊಂದರೆಯಾಗುವ ಕಾರಣ ನಮೂನೆ-1ನ್ನು ನೀಡಲು ತಿರಸ್ಕರಿಸುತ್ತದೆ, ಹಾಗೂ ಉಪವಿಭಾಗ ಸಮಿತಿಗೆ

ಮೆ|| ಜೆ.ಎಸ್.ಡಬ್ಲ್ಯೂ. ಲಿಮಿಟೆಡ್, ತೋರಣಗಲ್ಲು ಇವರು ಇ-ಹರಾಜಿನಲ್ಲಿ ಮೆ|| ರಾಮಾ ಐರನ್ ಓರ್ (ಮೆ|| ರಾಮರಾವ್ ಪೋಲ್)ನ್ನು ಬಿಡ್ ಮಾಡಿ ಪಡೆದುಕೊಂಡಿದ್ದು (ಎಂಎಲ್ ಸಂಖ್ಯೆ 2621) ಸದರಿ ಗಣಿ ಗುತ್ತಿಗೆ ರಾಮಘಡ ಗ್ರಾಮದ ವಿಸ್ತೀರ್ಣ 6.3464 ಹೆಕ್ಟೇರ್ ಮತ್ತು ಸುಶೀಲನಗರ ಗ್ರಾಮದ ವಿಸ್ತೀರ್ಣ: 2.943 ಹೆಕ್ಟೇರ್‌ನಲ್ಲಿ ಕನ್ಸ್ಟ್ರೆಯರ್ ಲೈನ್ ಮತ್ತು ಸಂಪರ್ಕರಸ್ತೆ ಹಾಗೂ ಟ್ರಾನ್ಸ್‌ಮಿಷನ್ ಲೈನ್‌ಗಾಗಿ ಸಂಬಂಧಿಸಿದಂತೆ ಎಫ್.ಆರ್.ಎ. ಅಧಿನಿಯಮದಡಿ ನಮೂನೆ-01ನ್ನು ನೀಡುವ ಬಗ್ಗೆ.

ಮೊದಲಿಗೆ, The Scheduled Tribes & Other Traditional Forest Dwellers (recognition of Forest rights Act 2006) ವಿಷಯಕ್ಕೆ ಸಂಬಂಧಿಸಿದಂತೆ ಜಿಲ್ಲಾ ಪರಿಶಿಷ್ಟ ವರ್ಗಗಳ ಕಲ್ಯಾಣಾಧಿಕಾರಿಗಳು, ಬಳ್ಳಾರಿ ಇವರು ಜಿಲ್ಲಾಮಟ್ಟದ Forest Rights Monitoring System ಅಂತರಜಾಲದಲ್ಲಿ ಪರಿಶೀಲಿಸಲಾಗಿ ಸುಶೀಲನಗರ ಗ್ರಾಮ & ರಾಮಘಡ ಗ್ರಾಮದಲ್ಲಿ ಯಾವುದೇ ಅರ್ಜಿಗಳು ಸ್ವೀಕೃತವಾಗದೇ ಇರುವ ಬಗ್ಗೆ ಮಾಹಿತಿಯನ್ನು ನೀಡಿದರು.

ಸದರಿ ಪ್ರದೇಶದಲ್ಲಿ RoFR ಅಧಿನಿಯಮದಡಿ ಅನುಸೂಚಿತ ಬುಡಕಟ್ಟು ಮತ್ತು ಇತರೆ ಪಾರಂಪರಿಕ ಅರಣ್ಯ ವಾಸಿಗಳು ಯಾವುದೇ ಮೇಲ್ಮನವಿ ಸ್ವೀಕೃತವಾಗಿರುವುದಿಲ್ಲವೆಂದು ಸಭೆಗೆ ಮಂಡಿಸಿದರು.

ಮೆ|| ಜೆ.ಎಸ್.ಡಬ್ಲ್ಯೂ. ಲಿಮಿಟೆಡ್, ತೋರಣಗಲ್ಲು ಇವರ ಯೋಜನೆಗೆ RoFR ಅಧಿನಿಯಮದಡಿ ನಮೂನೆ-01 ನೀಡುವ ಸಂಬಂಧ ಗ್ರಾಮ ಸಭೆಯಲ್ಲಿ ವಿಸ್ತೃತವಾಗಿ ಚರ್ಚಿಸಲಾಗಿ, ಗ್ರಾಮ ಸಭೆಯಲ್ಲಿ ಅರಣ್ಯ ಹಕ್ಕುಗಳ ಕ್ಲೇಮುಗಳು ಸಲ್ಲಿಕೆಯಾಗದಿರುವುದಿಲ್ಲ, ಆದರೂ ಸಹ ಸದರಿ ಗ್ರಾಮ ಸಭೆಯಲ್ಲಿ ಲಾರಿ ಮಾಲಿಕರಿಗೆ ಹಾಗೂ ಚಾಲಕರಿಗೆ ತೊಂದರೆಯಾಗುವ ಮತ್ತು ಇತರೆ

	<p>ಯಾವುದೇ ಆಕ್ಷೇಪಣೆಗಳು ಬಾರದೇ ಇರುವುದರಿಂದ ಸದರಿಯವರಿಗೆ ನಮೂನೆ-1ನ್ನು ನೀಡಲು ಸಭೆಯಲ್ಲಿ ತೀರ್ಮಾನಿಸಿರುವ ಬಗ್ಗೆ.</p>	<p>ಕಾರಣಗಳನ್ನು ನೀಡಿ ಯೋಜನೆಗೆ ವಿರೋಧ ವ್ಯಕ್ತಪಡಿಸಿ, ಸಭೆಯಲ್ಲಿ ನಮೂನೆ-1 ನೀಡಬಾರದೆಂದು ತಿರಸ್ಕರಿಸಿರುತ್ತಾರೆ.</p> <p>The Scheduled Tribes & Other Traditional Forest Dwellers (recognition of Forest rights Act 2006) ಅಧಿನಿಯಮದಡಿ ಯಾವುದೇ ಅರ್ಜಿಗಳು ಬಾಕಿ ಇಲ್ಲದೇ ಇದ್ದಲ್ಲಿ ತಿರಸ್ಕರಿಸಲು ಅವಕಾಶವಿರುವುದಿಲ್ಲ, ಕಾರಣದಿಂದ ಸದರಿ ಪ್ರದೇಶದಲ್ಲಿ ಯಾವುದೇ ಅನುಸೂಚಿತ ಬುಡಕಟ್ಟು ಮತ್ತು ಇತರೆ ಪಾರಂಪರಿಕ ಅರಣ್ಯ ವಾಸಿಗಳು ವಾಸಿಸುತ್ತಿರುವುದಾಗಲೀ, ಸಾಗುವಳಿ ಮಾಡುತ್ತಿರುವುದಾಗಲೀ ಮತ್ತು ಸದರಿ ಅರಣ್ಯ ಪ್ರದೇಶದ ಅವಲಂಬಿತರಾಗಲೀ, ಸಾಗುವಳಿ ಮಾಡುತ್ತಿರುವುದಾಗಲೀ ಮತ್ತು ಸದರಿ ಅರಣ್ಯ ಪ್ರದೇಶದ ಅವಲಂಬಿತರಾಗಲೀ ಇರುವುದಿಲ್ಲವೆಂಬ ಕಾರಣದಿಂದ ನಮೂನೆ-1 ರಲ್ಲಿನ (b) ಕಂಡಿಕೆಯಲ್ಲಿ ಗ್ರಾಮ ಸಭೆಯಲ್ಲಿ ಆಕ್ಷೇಪಣೆ ವ್ಯಕ್ತಪಡಿಸಿರುವ ಬಗ್ಗೆ ತಿಳಿಸಿ, ಗ್ರಾಮ ಸಭೆಯ ನಡವಳಿಯೊಂದಿಗೆ ಎಫ್.ಆರ್.ಎ. ಅಧಿನಿಯಮದಡಿ ನಮೂನೆ-01 ನ್ನು ದೃಢೀಕರಿಸಿ ಸರ್ಕಾರಕ್ಕೆ ಸಲ್ಲಿಸಲು ಸರ್ವಾನುಮತದಿಂದ ಜಿಲ್ಲಾ ಅರಣ್ಯ ಹಕ್ಕು ಸಮಿತಿ ತೀರ್ಮಾನಿಸಿ, ಅದರಂತೆ ನಮೂನೆ-1 ದೃಢೀಕರಿಸಿ ನೀಡಲು ಜಿಲ್ಲಾ ಅರಣ್ಯ ಹಕ್ಕು ಸಮಿತಿ ಅಧ್ಯಕ್ಷರಿಗೆ ಸಭೆಯು ಸರ್ವಾನುಮತದಿಂದ ಅನುಮೋದನೆ ನೀಡಿರುತ್ತದೆ.</p>
4	<p>ಮೆ ಎನ್.ಎಂ.ಡಿ.ಸಿ. ಲಿಮಿಟೆಡ್, ದೋಣಿಮಲ್ಕೆ ಓರ್ ಮೈನ್ಸ್ ದೋಣಿಮಲ್ಕೆ ಟೌನ್‌ಶಿಪ್ ಸಂಡೂರು ಗಣಿ ಗುತ್ತಿಗೆ ಸಂಖ್ಯೆ : 2396 (ದೋಣಿಮಲ್ಕೆ ರಿಸರ್ವ ಫಾರೆಸ್ಟ್) ಅರಣ್ಯ ಪ್ರದೇಶದಲ್ಲಿ 75.92 ಹೆಕ್ಟೇರ್ ಪ್ರದೇಶದಲ್ಲಿ ಪೂರಕ ಚಟುವಟಿಕೆಗಳಿಗಾಗಿ ಹಾಗೂ 235.648 ಹೆಕ್ಟೇರ್ ವಿಸ್ತೀರ್ಣ ಪ್ರದೇಶದಲ್ಲಿ ಪೂರಕ ಚಟುವಟಿಕೆಗಳಿಗಾಗಿ ಎಫ್.ಆರ್.ಎ. ಅಧಿನಿಯಮದಡಿ ನಮೂನೆ-1ನ್ನು ನೀಡುವ ಬಗ್ಗೆ. ಸದರಿ ಪ್ರದೇಶವು ಗಣಿ ಗುತ್ತಿಗೆ ಪ್ರದೇಶಕ್ಕೆ ಸಂಪರ್ಕ ರಸ್ತೆಗಾಗಿ The Scheduled Tribes & Other Traditional Forest Dwellers (recognition of Forest rights Act 2006) ರನ್ವಯ ಯಾವುದೇ ಅನುಸೂಚಿತ ಬುಡಕಟ್ಟು ಮತ್ತು ಇತರೆ ಪಾರಂಪರಿಕ ಅರಣ್ಯ ವಾಸಿಗಳು ವಾಸಿಸುತ್ತಿರುವುದಾಗಲೀ, ಸಾಗುವಳಿ ಮಾಡುತ್ತಿರುವುದಾಗಲೀ ಮತ್ತು ಸದರಿ ಅರಣ್ಯ ಪ್ರದೇಶದ ಅವಲಂಬಿತರಾಗಲೀ, ಸಾಗುವಳಿ ಮಾಡುತ್ತಿರುವುದಾಗಲೀ ಮತ್ತು ಸದರಿ ಅರಣ್ಯ ಪ್ರದೇಶದ ಅವಲಂಬಿತರಾಗಲೀ ಇರುವುದಿಲ್ಲವೆಂದು ಹಾಗೂ ಉಪವಿಭಾಗ ಸಮಿತಿಗೆ ಯಾವುದೇ ಆಕ್ಷೇಪಣೆಗಳು ಬಾರದೇ ಇರುವುದರಿಂದ ಸದರಿಯವರಿಗೆ ನಮೂನೆ-1ನ್ನು ನೀಡಲು ಸಭೆಯಲ್ಲಿ ತೀರ್ಮಾನಿಸಿರುವ ಬಗ್ಗೆ.</p>	<p>ಮೆ ಎನ್.ಎಂ.ಡಿ.ಸಿ. ಲಿಮಿಟೆಡ್, ದೋಣಿಮಲ್ಕೆ ಓರ್ ಮೈನ್ಸ್ ದೋಣಿಮಲ್ಕೆ ಟೌನ್‌ಶಿಪ್ ಸಂಡೂರು ಗಣಿ ಗುತ್ತಿಗೆ ಸಂಖ್ಯೆ : 2396 (ದೋಣಿಮಲ್ಕೆ ರಿಸರ್ವ ಫಾರೆಸ್ಟ್) ಅರಣ್ಯ ಪ್ರದೇಶದಲ್ಲಿ 75.92 ಹೆಕ್ಟೇರ್ ಪ್ರದೇಶದಲ್ಲಿ ಪೂರಕ ಚಟುವಟಿಕೆಗಳಿಗಾಗಿ ಹಾಗೂ 235.648 ಹೆಕ್ಟೇರ್ ವಿಸ್ತೀರ್ಣ ಪ್ರದೇಶದಲ್ಲಿ ಪೂರಕ ಚಟುವಟಿಕೆಗಳಿಗಾಗಿ ಎಫ್.ಆರ್.ಎ. ಅಧಿನಿಯಮದಡಿ ನಮೂನೆ-1ನ್ನು ನೀಡುವ ಬಗ್ಗೆ.</p> <p>ಮೊದಲಿಗೆ, The Scheduled Tribes & Other Traditional Forest Dwellers (recognition of Forest rights Act 2006) ವಿಷಯಕ್ಕೆ ಸಂಬಂಧಿಸಿದಂತೆ ಜಿಲ್ಲಾ ಪರಿಶಿಷ್ಟ ವರ್ಗಗಳ ಕಲ್ಯಾಣಾಧೀಕಾರಿಗಳು, ಬಳ್ಳಾರಿ ಇವರು ಜಿಲ್ಲಾಮಟ್ಟದ Forest Rights Monitoring System ಅಂತರಜಾಲದಲ್ಲಿ ಪರಿಶೀಲಿಸಲಾಗಿ ನರಸಿಂಗಾಪುರ ಗ್ರಾಮದಲ್ಲಿ ಯಾವುದೇ ಅರ್ಜಿಗಳು ಸ್ವೀಕೃತವಾಗದೇ ಇರುವ ಬಗ್ಗೆ online ಮಾಹಿತಿಯನ್ನು ನೀಡಿದರು.</p> <p>ಸದರಿ ಪ್ರದೇಶದಲ್ಲಿ RoFR ಅಧಿನಿಯಮದಡಿ ಅನುಸೂಚಿತ ಬುಡಕಟ್ಟು ಮತ್ತು ಇತರೆ ಪಾರಂಪರಿಕ ಅರಣ್ಯ ವಾಸಿಗಳು ಯಾವುದೇ ಮೇಲ್ಮನವಿ ಸ್ವೀಕೃತವಾಗಿರುವುದಿಲ್ಲವೆಂದು ಸಭೆಗೆ ಮಂಡಿಸಿದರು.</p> <p>ಮೆ ಎನ್.ಎಂ.ಡಿ.ಸಿ. ಲಿಮಿಟೆಡ್, ದೋಣಿಮಲ್ಕೆ ಓರ್ ಮೈನ್ಸ್ ದೋಣಿಮಲ್ಕೆ ಟೌನ್‌ಶಿಪ್ ಸಂಡೂರು ಗಣಿ ಗುತ್ತಿಗೆ ಸಂಖ್ಯೆ : 2396 ಇವರ ಯೋಜನೆಗೆ RoFR ಅಧಿನಿಯಮದಡಿ ನಮೂನೆ-01ನ್ನು ನೀಡುವ ಸಂಬಂಧ ಗ್ರಾಮ ಸಭೆಯಲ್ಲಿ ಚರ್ಚಿಸಲಾಗಿ, ಗ್ರಾಮ ಸಭೆಯಲ್ಲಿ ಅರಣ್ಯ ಹಕ್ಕುಗಳ ಕ್ಲೇಮುಗಳು ಸಲ್ಲಿಕೆಯಾಗದಿರುವುದರಿಂದ ಸಭೆಯಲ್ಲಿ ನಮೂನೆ-1 ನೀಡುವ ಸಂಬಂಧ ಯಾವುದೇ ಆಕ್ಷೇಪಣೆ ಇಲ್ಲವೆಂದು ಸರ್ವಾನುಮತದಿಂದ ತೀರ್ಮಾನಿಸಿರುತ್ತಾರೆ.</p> <p>ಮೇಲೆ ತಿಳಿಸಿದ ಅಂಶಗಳನ್ನು ಪರಿಗಣಿಸಿ ಮೆ ಎನ್.ಎಂ.ಡಿ.ಸಿ. ಲಿಮಿಟೆಡ್, ದೋಣಿಮಲ್ಕೆ ಓರ್ ಮೈನ್ಸ್ ದೋಣಿಮಲ್ಕೆ ಟೌನ್‌ಶಿಪ್ ಸಂಡೂರು ಗಣಿ ಗುತ್ತಿಗೆ ಸಂಖ್ಯೆ : 2396 (ದೋಣಿಮಲ್ಕೆ ರಿಸರ್ವ ಫಾರೆಸ್ಟ್) ಅರಣ್ಯ ಪ್ರದೇಶದಲ್ಲಿ 75.92 ಹೆಕ್ಟೇರ್ ಪ್ರದೇಶದಲ್ಲಿ ಪೂರಕ ಚಟುವಟಿಕೆಗಳಿಗಾಗಿ ಹಾಗೂ 235.648 ಹೆಕ್ಟೇರ್ ವಿಸ್ತೀರ್ಣ ಪ್ರದೇಶದಲ್ಲಿ ಪೂರಕ ಚಟುವಟಿಕೆಗಳಿಗಾಗಿ ಎಫ್.ಆರ್.ಎ. ಅಧಿನಿಯಮದಡಿ ನಮೂನೆ-1ನ್ನು ದೃಢೀಕರಿಸಿ ಸರ್ಕಾರಕ್ಕೆ ಸಲ್ಲಿಸಲು ಸರ್ವಾನುಮತದಿಂದ ಜಿಲ್ಲಾ ಅರಣ್ಯ ಹಕ್ಕು ಸಮಿತಿ ತೀರ್ಮಾನಿಸಿರುತ್ತದೆ. ಅದರಂತೆ ನಮೂನೆ-1ನ್ನು ದೃಢೀಕರಿಸಿ ನೀಡಲು ಜಿಲ್ಲಾ ಅರಣ್ಯ ಹಕ್ಕು ಸಮಿತಿ ಅಧ್ಯಕ್ಷರಿಗೆ ಸಭೆಯು ಸರ್ವಾನುಮತದಿಂದ ಅನುಮೋದನೆ ನೀಡಿರುತ್ತದೆ.</p>
5	<p>ಎನ್.ಎಂ.ಡಿ.ಸಿ. ಲಿಮಿಟೆಡ್, ದೋಣಿಮಲ್ಕೆ ಐರನ್ ಓರ್ ಮೈನ್ಸ್ ಗಣಿ ಲೀಸ್ ಸಂಖ್ಯೆ : 1111, ವಿಸ್ತೀರ್ಣ: 05.71 ಹೆಕ್ಟೇರ್ ಗಣಿಗುತ್ತಿಗೆ ಪ್ರದೇಶಕ್ಕೆ ಸಂಪರ್ಕರಸ್ತೆಗಾಗಿ ಎಫ್.ಆರ್.ಎ. ಅಧಿನಿಯಮದಡಿ ಸದರಿ ಅರಣ್ಯ ಪ್ರದೇಶದಲ್ಲಿ ಯಾವುದೇ ಅನುಸೂಚಿತ ಬುಡಕಟ್ಟು ಮತ್ತು ಇತರೆ ಪಾರಂಪರಿಕ ಅರಣ್ಯವಾಸಿಗಳು ವಾಸಿಸುತ್ತಿರುವುದಾಗಲೀ, ಸಾಗುವಳಿ ಮಾಡುತ್ತಿರುವುದಾಗಲೀ ಮತ್ತು ಸದರಿ ಅರಣ್ಯ ಪ್ರದೇಶದ ಅವಲಂಬಿತರಾಗಲೀ ಇರುವುದಿಲ್ಲವೆಂದು ಎಫ್.ಆರ್.ಎ.</p>	<p>ಎನ್.ಎಂ.ಡಿ.ಸಿ. ಲಿಮಿಟೆಡ್, ದೋಣಿಮಲ್ಕೆ ಐರನ್ ಓರ್ ಮೈನ್ಸ್ ಗಣಿ ಲೀಸ್ ಸಂಖ್ಯೆ : 1111, ವಿಸ್ತೀರ್ಣ: 05.71 ಹೆಕ್ಟೇರ್ ಗಣಿಗುತ್ತಿಗೆ ಪ್ರದೇಶಕ್ಕೆ ಸಂಪರ್ಕರಸ್ತೆಗಾಗಿ ಎಫ್.ಆರ್.ಎ. ಅಧಿನಿಯಮದಡಿ ನಮೂನೆ-1ನ್ನು ನೀಡುವ ಬಗ್ಗೆ.</p> <p>ಮೊದಲಿಗೆ, The Scheduled Tribes & Other Traditional Forest Dwellers (recognition of Forest rights Act 2006) ವಿಷಯಕ್ಕೆ ಸಂಬಂಧಿಸಿದಂತೆ ಜಿಲ್ಲಾ ಪರಿಶಿಷ್ಟ ವರ್ಗಗಳ ಕಲ್ಯಾಣಾಧೀಕಾರಿಗಳು, ಬಳ್ಳಾರಿ ಇವರು ಜಿಲ್ಲಾಮಟ್ಟದ Forest Rights Monitoring System</p>

	<p>ಅಧಿನಿಯಮದಡಿ ನಮೂನೆ-01ನ್ನು ನೀಡುವ ಬಗ್ಗೆ. ಸದರಿ ಪ್ರದೇಶದಲ್ಲಿ ಅರಣ್ಯೇತರ ಚಟುವಟಿಕೆಗಾಗಿ The Scheduled Tribes & Other Traditional Forest Dwellers (recognition of Forest rights Act 2006) ರನ್ವಯ ಯಾವುದೇ ಅನುಸೂಚಿತ ಬುಡಕಟ್ಟು ಮತ್ತು ಇತರೆ ಪಾರಂಪರಿಕ ಅರಣ್ಯ ವಾಸಿಗಳು ವಾಸಿಸುತ್ತಿರುವುದಾಗಲೀ, ಸಾಗುವಳಿ ಮಾಡುತ್ತಿರುವುದಾಗಲೀ ಮತ್ತು ಸದರಿ ಅರಣ್ಯ ಪ್ರದೇಶದ ಅವಲಂಬಿತರಾಗಲೀ, ಸಾಗುವಳಿ ಮಾಡುತ್ತಿರುವುದಾಗಲೀ ಮತ್ತು ಸದರಿ ಅರಣ್ಯ ಪ್ರದೇಶದ ಅವಲಂಬಿತರಾಗಲೀ ಇರುವುದಿಲ್ಲವೆಂದು ಹಾಗೂ ಉಪವಿಭಾಗ ಸಮಿತಿಗೆ ಯಾವುದೇ ಆಕ್ಷೇಪಣೆಗಳು ಬಾರದೇ ಇರುವುದರಿಂದ ಸದರಿಯವರಿಗೆ ನಮೂನೆ-1ನ್ನು ನೀಡಲು ಸಭೆಯಲ್ಲಿ ತೀರ್ಮಾನಿಸಿರುವ ಬಗ್ಗೆ.</p>	<p>ಅಂತರ್ಜಾಲದಲ್ಲಿ ಪರಿಶೀಲಿಸಲಾಗಿ ನರಸಿಂಗಾಪುರ ಗ್ರಾಮದಲ್ಲಿ ಯಾವುದೇ ಅರ್ಜಿಗಳು ಸ್ವೀಕೃತವಾಗದೇ ಇರುವ ಬಗ್ಗೆ online ಮಾಹಿತಿಯನ್ನು ನೀಡಿದರು.</p> <p>ಸದರಿ ಪ್ರದೇಶದಲ್ಲಿ RoFR ಅಧಿನಿಯಮದಡಿ ಅನುಸೂಚಿತ ಬುಡಕಟ್ಟು ಮತ್ತು ಇತರೆ ಪಾರಂಪರಿಕ ಅರಣ್ಯ ವಾಸಿಗಳು ಯಾವುದೇ ಮೇಲ್ಮನವಿ ಸ್ವೀಕೃತವಾಗಿರುವುದಿಲ್ಲವೆಂದು ಸಭೆಗೆ ಮಂಡಿಸಿದರು.</p> <p>ಮೆ ಎನ್.ಎಂ.ಡಿ.ಸಿ. ಲಿಮಿಟೆಡ್, ದೋಣಿಮಲ್ಕೆ ಓರ್ ಮೈನ್ಸ್ ದೋಣಿಮಲ್ಕೆ ಚೌನ್‌ಶಿಪ್ ಸಂಡೂರು ಗಣಿ ಗುತ್ತಿಗೆ ಸಂಖ್ಯೆ : 1111 ಇವರ ಯೋಜನೆಗೆ RoFR ಅಧಿನಿಯಮದಡಿ ನಮೂನೆ-01ನ್ನು ನೀಡುವ ಸಂಬಂಧ ಗ್ರಾಮ ಸಭೆಯಲ್ಲಿ ಚರ್ಚಿಸಲಾಗಿ, ಗ್ರಾಮ ಸಭೆಯಲ್ಲಿ ಅರಣ್ಯ ಹಕ್ಕುಗಳ ಕ್ಷೇಮಗಳು ಸಲ್ಲಿಕೆಯಾಗದಿರುವುದರಿಂದ ಸಭೆಯಲ್ಲಿ ನಮೂನೆ-1 ನೀಡುವ ಸಂಬಂಧ ಯಾವುದೇ ಆಕ್ಷೇಪಣೆ ಇಲ್ಲವೆಂದು ಸರ್ವಾನುಮತದಿಂದ ತೀರ್ಮಾನಿಸಿರುತ್ತಾರೆ.</p> <p>ಮೇಲೆ ತಿಳಿಸಿದ ಅಂಶಗಳನ್ನು ಪರಿಗಣಿಸಿ ಎನ್.ಎಂ.ಡಿ.ಸಿ. ಲಿಮಿಟೆಡ್, ದೋಣಿಮಲ್ಕೆ ಐರ್ನ್ ಓರ್ ಮೈನ್ಸ್ ಗಣಿ ಲೀಸ್ ಸಂಖ್ಯೆ : 1111, ವಿಸ್ತೀರ್ಣ: 05.71 ಹೆಕ್ಟೇರ್ ಗಣಿಗುತ್ತಿಗೆ ಪ್ರದೇಶಕ್ಕೆ ಸಂಪರ್ಕರಸ್ತೆಗಾಗಿ ಎಫ್.ಆರ್.ಎ. ಅಧಿನಿಯಮದಡಿ ನಮೂನೆ-1ನ್ನು ದೃಢೀಕರಿಸಿ ಸರ್ಕಾರಕ್ಕೆ ಸಲ್ಲಿಸಲು ಸರ್ವಾನುಮತದಿಂದ ಜಿಲ್ಲಾ ಅರಣ್ಯ ಹಕ್ಕು ಸಮಿತಿ ತೀರ್ಮಾನಿಸಿರುತ್ತದೆ. ಅದರಂತೆ ನಮೂನೆ-1ನ್ನು ದೃಢೀಕರಿಸಿ ನೀಡಲು ಜಿಲ್ಲಾ ಅರಣ್ಯ ಹಕ್ಕು ಸಮಿತಿ ಅಧ್ಯಕ್ಷರಿಗೆ ಸಭೆಯು ಸರ್ವಾನುಮತದಿಂದ ಅನುಮೋದನೆ ನೀಡಿರುತ್ತದೆ.</p>
6	<p>ಮೆ ಜೆ.ಎಸ್.ಡಬ್ಲ್ಯೂ. ಲಿಮಿಟೆಡ್, ತೋರಣಗಲ್ಲು ಇವರು ಉಬ್ಬಲಗುಂಡಿ ಎಂ.ಎಲ್. ಸಂಖ್ಯೆ : 995ರಲ್ಲಿ ಒಟ್ಟು 32.89 ಹೆಕ್ಟೇರ್ ಪ್ರದೇಶದಲ್ಲಿ ಗಣಿಗಾರಿಕೆಗಾಗಿ ಎಫ್.ಆರ್.ಎ. ಅಧಿನಿಯಮದಡಿ ನಮೂನೆ-02ನ್ನು ನೀಡುವ ಬಗ್ಗೆ. ಸದರಿ ಪ್ರದೇಶದಲ್ಲಿ ಅರಣ್ಯೇತರ ಚಟುವಟಿಕೆಗಾಗಿ The Scheduled Tribes & Other Traditional Forest Dwellers (recognition of Forest rights Act 2006) ರನ್ವಯ ಯಾವುದೇ ಅನುಸೂಚಿತ ಬುಡಕಟ್ಟು ಮತ್ತು ಇತರೆ ಪಾರಂಪರಿಕ ಅರಣ್ಯ ವಾಸಿಗಳು ವಾಸಿಸುತ್ತಿರುವುದಾಗಲೀ, ಸಾಗುವಳಿ ಮಾಡುತ್ತಿರುವುದಾಗಲೀ ಮತ್ತು ಸದರಿ ಅರಣ್ಯ ಪ್ರದೇಶದ ಅವಲಂಬಿತರಾಗಲೀ, ಸಾಗುವಳಿ ಮಾಡುತ್ತಿರುವುದಾಗಲೀ ಮತ್ತು ಸದರಿ ಅರಣ್ಯ ಪ್ರದೇಶದ ಅವಲಂಬಿತರಾಗಲೀ ಇರುವುದಿಲ್ಲವೆಂದು ಹಾಗೂ ಉಪವಿಭಾಗ ಸಮಿತಿಗೆ ಯಾವುದೇ ಆಕ್ಷೇಪಣೆಗಳು ಬಾರದೇ ಇರುವುದರಿಂದ ಸದರಿಯವರಿಗೆ ನಮೂನೆ-2ನ್ನು ನೀಡಲು ಸಭೆಯಲ್ಲಿ ತೀರ್ಮಾನಿಸಿರುವ ಬಗ್ಗೆ.</p>	<p>ಮೆ ಜೆ.ಎಸ್.ಡಬ್ಲ್ಯೂ. ಲಿಮಿಟೆಡ್, ತೋರಣಗಲ್ಲು ಇವರು ಉಬ್ಬಲಗುಂಡಿ ಎಂ.ಎಲ್. ಸಂಖ್ಯೆ : 995ರಲ್ಲಿ ಒಟ್ಟು 32.89 ಹೆಕ್ಟೇರ್ ಪ್ರದೇಶದಲ್ಲಿ ಗಣಿಗಾರಿಕೆಗಾಗಿ ಎಫ್.ಆರ್.ಎ. ಅಧಿನಿಯಮದಡಿ ನಮೂನೆ-2ನ್ನು ನೀಡುವ ಬಗ್ಗೆ.</p> <p>ಮೊದಲಿಗೆ, The Scheduled Tribes & Other Traditional Forest Dwellers (recognition of Forest rights Act 2006) ವಿಷಯಕ್ಕೆ ಸಂಬಂಧಿಸಿದಂತೆ ಜಿಲ್ಲಾ ಪರಿಶಿಷ್ಟ ವರ್ಗಗಳ ಕಲ್ಯಾಣಾಧೀಕಾರಿಗಳು, ಬಳ್ಳಾರಿ ಇವರು ಜಿಲ್ಲಾಮಟ್ಟದ Forest Rights Monitoring System ಅಂತರ್ಜಾಲದಲ್ಲಿ ಪರಿಶೀಲಿಸಲಾಗಿ ಉಬ್ಬಲಗುಂಡಿ ಗ್ರಾಮದಲ್ಲಿ ಯಾವುದೇ ಅರ್ಜಿಗಳು ಸ್ವೀಕೃತವಾಗದೇ ಇರುವ ಬಗ್ಗೆ online ಮಾಹಿತಿಯನ್ನು ನೀಡಿದರು.</p> <p>ಸದರಿ ಪ್ರದೇಶದಲ್ಲಿ RoFR ಅಧಿನಿಯಮದಡಿ ಅನುಸೂಚಿತ ಬುಡಕಟ್ಟು ಮತ್ತು ಇತರೆ ಪಾರಂಪರಿಕ ಅರಣ್ಯ ವಾಸಿಗಳು ಯಾವುದೇ ಮೇಲ್ಮನವಿ ಸ್ವೀಕೃತವಾಗಿರುವುದಿಲ್ಲವೆಂದು ಸಭೆಗೆ ಮಂಡಿಸಿದರು.</p> <p>ಮೆ ಜೆ.ಎಸ್.ಡಬ್ಲ್ಯೂ. ಲಿಮಿಟೆಡ್, ತೋರಣಗಲ್ಲು ಇವರ ಯೋಜನೆಗೆ RoFR ಅಧಿನಿಯಮದಡಿ ನಮೂನೆ-2ನ್ನು ನೀಡುವ ಸಂಬಂಧ ಗ್ರಾಮ ಸಭೆಯಲ್ಲಿ ವಿಸ್ತೃತವಾಗಿ ಚರ್ಚಿಸಲಾಗಿ, ಗ್ರಾಮ ಸಭೆಯಲ್ಲಿ ಅರಣ್ಯ ಹಕ್ಕುಗಳ ಕ್ಷೇಮಗಳು ಸಲ್ಲಿಕೆಯಾಗದಿರುವುದರಿಂದ ಸಭೆಯಲ್ಲಿ ನಮೂನೆ-2 ನೀಡುವ ಸಂಬಂಧ ಯಾವುದೇ ಆಕ್ಷೇಪಣೆ ಇಲ್ಲವೆಂದು ಸರ್ವಾನುಮತದಿಂದ ತೀರ್ಮಾನಿಸಿರುತ್ತಾರೆ.</p> <p>ಮೇಲೆ ತಿಳಿಸಿದ ಅಂಶಗಳನ್ನು ಪರಿಗಣಿಸಿ ಮೆ ಜೆ.ಎಸ್.ಡಬ್ಲ್ಯೂ. ಲಿಮಿಟೆಡ್, ತೋರಣಗಲ್ಲು ಇವರು ಉಬ್ಬಲಗುಂಡಿ ಎಂ.ಎಲ್. ಸಂಖ್ಯೆ : 995ರಲ್ಲಿ ಒಟ್ಟು 32.89 ಹೆಕ್ಟೇರ್ ಪ್ರದೇಶದಲ್ಲಿ ಗಣಿಗಾರಿಕೆಗಾಗಿ ಎಫ್.ಆರ್.ಎ. ಅಧಿನಿಯಮದಡಿ ನಮೂನೆ-2ನ್ನು ದೃಢೀಕರಿಸಿ ಸರ್ಕಾರಕ್ಕೆ ಸಲ್ಲಿಸಲು ಸರ್ವಾನುಮತದಿಂದ ಜಿಲ್ಲಾ ಅರಣ್ಯ ಹಕ್ಕು ಸಮಿತಿ ತೀರ್ಮಾನಿಸಿರುತ್ತದೆ. ಅದರಂತೆ ನಮೂನೆ-2ನ್ನು ದೃಢೀಕರಿಸಿ ನೀಡಲು ಜಿಲ್ಲಾ ಅರಣ್ಯ ಹಕ್ಕು ಸಮಿತಿ ಅಧ್ಯಕ್ಷರಿಗೆ ಸಭೆಯು ಸರ್ವಾನುಮತದಿಂದ ಅನುಮೋದನೆ ನೀಡಿರುತ್ತದೆ.</p>
7	<p>ಮೆ ಮಿನೆರಾ ಸ್ಟೀಲ್ಸ್ ಇವರಿಗೆ ಉಬ್ಬಲಗುಂಡಿ ವ್ಯಾಪ್ತಿಯ ಎಂ.ಎಲ್. ನಂ. 2433ರಲ್ಲಿ ಒಟ್ಟು ವಿಸ್ತೀರ್ಣ: 31.49 ಹೆಕ್ಟೇರ್ ವಿಸ್ತೀರ್ಣದಲ್ಲಿ 2 ಹೆಕ್ಟೇರ್ ಸಂಪರ್ಕರಸ್ತೆಗಾಗಿ ಮತ್ತು 29.49 ಹೆಕ್ಟೇರ್ ಗಣಿ ಪ್ರದೇಶದಲ್ಲಿ ಗಣಿಗಾರಿಕೆಗಾಗಿ ಎಫ್.ಆರ್.ಎ. ಅಧಿನಿಯಮದಡಿ ನಮೂನೆ-01 ಮತ್ತು ನಮೂನೆ-2ನ್ನು ನೀಡುವ ಬಗ್ಗೆ. ಸದರಿ ಪ್ರದೇಶದಲ್ಲಿ ಅರಣ್ಯೇತರ ಚಟುವಟಿಕೆಗಾಗಿ The Scheduled Tribes & Other Traditional</p>	<p>ಮೆ ಮಿನೆರಾ ಸ್ಟೀಲ್ಸ್ ಇವರಿಗೆ ಉಬ್ಬಲಗುಂಡಿ ವ್ಯಾಪ್ತಿಯ ಎಂ.ಎಲ್. ನಂ. 2433ರಲ್ಲಿ ಒಟ್ಟು ವಿಸ್ತೀರ್ಣ: 31.49 ಹೆಕ್ಟೇರ್ ವಿಸ್ತೀರ್ಣದಲ್ಲಿ 2 ಹೆಕ್ಟೇರ್ ಸಂಪರ್ಕರಸ್ತೆಗಾಗಿ ಮತ್ತು 29.49 ಹೆಕ್ಟೇರ್ ಗಣಿ ಪ್ರದೇಶದಲ್ಲಿ ಗಣಿಗಾರಿಕೆಗಾಗಿ ಎಫ್.ಆರ್.ಎ. ಅಧಿನಿಯಮದಡಿ ನಮೂನೆ-1 ಮತ್ತು ನಮೂನೆ-2ನ್ನು ನೀಡುವ ಬಗ್ಗೆ.</p> <p>ಮೊದಲಿಗೆ, The Scheduled Tribes & Other Traditional Forest Dwellers (recognition of Forest rights Act 2006) ವಿಷಯಕ್ಕೆ ಸಂಬಂಧಿಸಿದಂತೆ ಜಿಲ್ಲಾ ಪರಿಶಿಷ್ಟ ವರ್ಗಗಳ ಕಲ್ಯಾಣಾಧೀಕಾರಿಗಳು, ಬಳ್ಳಾರಿ ಇವರು ಜಿಲ್ಲಾಮಟ್ಟದ Forest Rights Monitoring System ಅಂತರ್ಜಾಲದಲ್ಲಿ ಪರಿಶೀಲಿಸಲಾಗಿ ಉಬ್ಬಲಗುಂಡಿ ಗ್ರಾಮದಲ್ಲಿ ಯಾವುದೇ</p>

Forest Dwellers (recognition of Forest rights Act 2006) ರನ್ವಯ ಯಾವುದೇ ಅನುಸೂಚಿತ ಬುಡಕಟ್ಟು ಮತ್ತು ಇತರೆ ಪಾರಂಪರಿಕ ಅರಣ್ಯ ವಾಸಿಗಳು ವಾಸಿಸುತ್ತಿರುವುದಾಗಲೀ, ಸಾಗುವಳಿ ಮಾಡುತ್ತಿರುವುದಾಗಲೀ ಮತ್ತು ಸದರಿ ಅರಣ್ಯ ಪ್ರದೇಶದ ಅವಲಂಬಿತರಾಗಲೀ, ಸಾಗುವಳಿ ಮಾಡುತ್ತಿರುವುದಾಗಲೀ ಮತ್ತು ಸದರಿ ಅರಣ್ಯ ಪ್ರದೇಶದ ಅವಲಂಬಿತರಾಗಲೀ ಇರುವುದಿಲ್ಲವೆಂದು ಹಾಗೂ ಉಪವಿಭಾಗ ಸಮಿತಿಗೆ ಯಾವುದೇ ಆಕ್ಷೇಪಣೆಗಳು ಬಾರದೇ ಇರುವುದರಿಂದ ಸದರಿಯವರಿಗೆ ನಮೂನೆ-1 ಮತ್ತು ನಮೂನೆ-2ನ್ನು ನೀಡಲು ಸಭೆಯಲ್ಲಿ ತೀರ್ಮಾನಿಸಿರುವ ಬಗ್ಗೆ.

ಅರ್ಜಿಗಳು ಸ್ವೀಕೃತವಾಗದೇ ಇರುವ ಬಗ್ಗೆ online ಮಾಹಿತಿಯನ್ನು ನೀಡಿದರು.

ಸದರಿ ಪ್ರದೇಶದಲ್ಲಿ RoFR ಅಧಿನಿಯಮದಡಿ ಅನುಸೂಚಿತ ಬುಡಕಟ್ಟು ಮತ್ತು ಇತರೆ ಪಾರಂಪರಿಕ ಅರಣ್ಯ ವಾಸಿಗಳು ಯಾವುದೇ ಮೇಲ್ಮನವಿ ಸ್ವೀಕೃತವಾಗಿರುವುದಿಲ್ಲವೆಂದು ಸಭೆಗೆ ಮಂಡಿಸಿದರು.

ಮೆ|| ಮಿನೆರಾ ಸ್ಟೀಲ್ಸ್ ಇವರಿಗೆ ಯೋಜನೆಗೆ RoFR ಅಧಿನಿಯಮದಡಿ ನಮೂನೆ-2ನ್ನು ನೀಡುವ ಸಂಬಂಧ ಗ್ರಾಮ ಸಭೆಯಲ್ಲಿ ವಿಸ್ತೃತವಾಗಿ ಚರ್ಚಿಸಲಾಗಿ, ಗ್ರಾಮ ಸಭೆಯಲ್ಲಿ ಅರಣ್ಯ ಹಕ್ಕುಗಳ ಕ್ಲೇಮ್‌ಗಳು ಸಲ್ಲಿಕೆಯಾಗದಿರುವುದರಿಂದ ಸಭೆಯಲ್ಲಿ ನಮೂನೆ-2 ನೀಡುವ ಸಂಬಂಧ ಯಾವುದೇ ಆಕ್ಷೇಪಣೆ ಇಲ್ಲವೆಂದು ಸರ್ವಾನುಮತದಿಂದ ತೀರ್ಮಾನಿಸಿರುತ್ತಾರೆ.

ಮೇಲೆ ತಿಳಿಸಿದ ಅಂಶಗಳನ್ನು ಪರಿಗಣಿಸಿ ಮೆ|| ಮಿನೆರಾ ಸ್ಟೀಲ್ಸ್ ಇವರಿಗೆ ಉಬ್ಬಲಗುಂಡಿ ವ್ಯಾಪ್ತಿಯ ಎಂ.ಎಲ್. ನಂ. 2433ರಲ್ಲಿ ಒಟ್ಟು ವಿಸ್ತೀರ್ಣ: 31.49 ಹೆಕ್ಟೇರ್ ವಿಸ್ತೀರ್ಣದಲ್ಲಿ 2 ಹೆಕ್ಟೇರ್ ಸಂಪರ್ಕರಸ್ತೆಗಾಗಿ ಮತ್ತು 29.49 ಹೆಕ್ಟೇರ್ ಗಣಿ ಪ್ರದೇಶದಲ್ಲಿ ಗಣಿಗಾರಿಕೆಗಾಗಿ ಎಫ್.ಆರ್.ಎ. ಅಧಿನಿಯಮದಡಿ ನಮೂನೆ-1 ಮತ್ತು ನಮೂನೆ-2ನ್ನು ದೃಢೀಕರಿಸಿ ಸರ್ಕಾರಕ್ಕೆ ಸಲ್ಲಿಸಲು ಸರ್ವಾನುಮತದಿಂದ ಜಿಲ್ಲಾ ಅರಣ್ಯ ಹಕ್ಕು ಸಮಿತಿ ತೀರ್ಮಾನಿಸಿರುತ್ತದೆ. ಅದರಂತೆ ನಮೂನೆ-1 ಮತ್ತು ನಮೂನೆ-2ನ್ನು ದೃಢೀಕರಿಸಿ ನೀಡಲು ಜಿಲ್ಲಾ ಅರಣ್ಯ ಹಕ್ಕು ಸಮಿತಿ ಅಧ್ಯಕ್ಷರಿಗೆ ಸಭೆಯು ಸರ್ವಾನುಮತದಿಂದ ಅನುಮೋದನೆ ನೀಡಿರುತ್ತದೆ.

8. ಮೆ|| ಶ್ರೀ ವೀರಭದ್ರಪ್ಪ ಸಂಗಪ್ಪ & ಕಂ. ಇವರ ಎಂ.ಎಲ್. ಸಂಖ್ಯೆ : 2296, ವಿಸ್ತೀರ್ಣ: 28.2477 ಹೆಕ್ಟೇರ್ ಪ್ರದೇಶದಲ್ಲಿ ಡೌನ್‌ಹಿಲ್ ಪೈಪ್‌ಲೈನ್ ಹಾಗೂ ಸರ್ವಿಸ್ ರೋಡ್ ಮತ್ತು ರೈಲ್ವೆ ಸ್ಟೇಷನ್ ಯೋಜನೆಗೆ ಮತ್ತು 30.612 ಹೆಕ್ಟೇರ್ ವಿಸ್ತೀರ್ಣಕ್ಕೆ ರೈಲ್ವೆ ಸ್ಟೇಷನ್, ಡೌನ್‌ಹಿಲ್ ಪೈಪ್‌ಲೈನ್ ಹಾಗೂ ಸರ್ವಿಸ್ ರೋಡ್‌ಗಾಗಿ ಎಫ್.ಆರ್.ಎ. ಅಧಿನಿಯಮದಡಿ ನಮೂನೆ-01ನ್ನು ನೀಡುವ ಬಗ್ಗೆ. ಸದರಿ ಪ್ರದೇಶದಲ್ಲಿ ಅರಣ್ಯೇತರ ಚಟುವಟಿಕೆಗಾಗಿ The Scheduled Tribes & Other Traditional Forest Dwellers (recognition of Forest rights Act 2006) ರನ್ವಯ ಯಾವುದೇ ಅನುಸೂಚಿತ ಬುಡಕಟ್ಟು ಮತ್ತು ಇತರೆ ಪಾರಂಪರಿಕ ಅರಣ್ಯ ವಾಸಿಗಳು ವಾಸಿಸುತ್ತಿರುವುದಾಗಲೀ, ಸಾಗುವಳಿ ಮಾಡುತ್ತಿರುವುದಾಗಲೀ ಮತ್ತು ಸದರಿ ಅರಣ್ಯ ಪ್ರದೇಶದ ಅವಲಂಬಿತರಾಗಲೀ, ಸಾಗುವಳಿ ಮಾಡುತ್ತಿರುವುದಾಗಲೀ ಮತ್ತು ಸದರಿ ಅರಣ್ಯ ಪ್ರದೇಶದ ಅವಲಂಬಿತರಾಗಲೀ ಇರುವುದಿಲ್ಲವೆಂದು ಹಾಗೂ ಉಪವಿಭಾಗ ಸಮಿತಿಗೆ ಯಾವುದೇ ಆಕ್ಷೇಪಣೆಗಳು ಬಾರದೇ ಇರುವುದರಿಂದ ಸದರಿಯವರಿಗೆ ನಮೂನೆ-1ನ್ನು ನೀಡಲು ಸಭೆಯಲ್ಲಿ ತೀರ್ಮಾನಿಸಿರುವ ಬಗ್ಗೆ.

ಮೆ|| ಶ್ರೀ ವೀರಭದ್ರಪ್ಪ ಸಂಗಪ್ಪ & ಕಂ. ಇವರ ಎಂ.ಎಲ್. ಸಂಖ್ಯೆ : 2296, ವಿಸ್ತೀರ್ಣ: 28.2477 ಹೆಕ್ಟೇರ್ ಪ್ರದೇಶದಲ್ಲಿ ಡೌನ್‌ಹಿಲ್ ಪೈಪ್‌ಲೈನ್ ಹಾಗೂ ಸರ್ವಿಸ್ ರೋಡ್ ಮತ್ತು ರೈಲ್ವೆ ಸ್ಟೇಷನ್ ಯೋಜನೆಗೆ ಮತ್ತು 30.612 ಹೆಕ್ಟೇರ್ ವಿಸ್ತೀರ್ಣಕ್ಕೆ ರೈಲ್ವೆ ಸ್ಟೇಷನ್, ಡೌನ್‌ಹಿಲ್ ಪೈಪ್‌ಲೈನ್ ಹಾಗೂ ಸರ್ವಿಸ್ ರೋಡ್‌ಗಾಗಿ ಎಫ್.ಆರ್.ಎ. ಅಧಿನಿಯಮದಡಿ ನಮೂನೆ-1ನ್ನು ನೀಡುವ ಬಗ್ಗೆ.

ಮೊದಲಿಗೆ, The Scheduled Tribes & Other Traditional Forest Dwellers (recognition of Forest rights Act 2006) ವಿಷಯಕ್ಕೆ ಸಂಬಂಧಿಸಿದಂತೆ ಜಿಲ್ಲಾ ಪರಿಶಿಷ್ಟ ವರ್ಗಗಳ ಕಲ್ಯಾಣಾಧಿಕಾರಿಗಳು, ಬಳ್ಳಾರಿ ಇವರು ಜಿಲ್ಲಾಮಟ್ಟದ Forest Rights Monitoring System ಅಂತರಜಾಲದಲ್ಲಿ ಪರಿಶೀಲಿಸಲಾಗಿ ಸುಶೀಲಾನಗರ ಗ್ರಾಮದಲ್ಲಿ ಯಾವುದೇ ಅರ್ಜಿಗಳು ಸ್ವೀಕೃತವಾಗದೇ ಇರುವ ಬಗ್ಗೆ online ಮಾಹಿತಿಯನ್ನು ನೀಡಿದರು.

ಸದರಿ ಪ್ರದೇಶದಲ್ಲಿ RoFR ಅಧಿನಿಯಮದಡಿ ಅನುಸೂಚಿತ ಬುಡಕಟ್ಟು ಮತ್ತು ಇತರೆ ಪಾರಂಪರಿಕ ಅರಣ್ಯ ವಾಸಿಗಳು ಯಾವುದೇ ಮೇಲ್ಮನವಿ ಸ್ವೀಕೃತವಾಗಿರುವುದಿಲ್ಲವೆಂದು ಸಭೆಗೆ ಮಂಡಿಸಿದರು.

ಮೆ|| ಶ್ರೀ ವೀರಭದ್ರಪ್ಪ ಸಂಗಪ್ಪ & ಕಂ. ಇವರ ಯೋಜನೆಗೆ RoFR ಅಧಿನಿಯಮದಡಿ ನಮೂನೆ-01 ನೀಡುವ ಸಂಬಂಧ ಗ್ರಾಮ ಸಭೆಯಲ್ಲಿ ವಿಸ್ತೃತವಾಗಿ ಚರ್ಚಿಸಲಾಗಿ, ಗ್ರಾಮ ಸಭೆಯಲ್ಲಿ ಅರಣ್ಯ ಹಕ್ಕುಗಳ ಕ್ಲೇಮ್‌ಗಳು ಸಲ್ಲಿಕೆಯಾಗದಿರುವುದಿಲ್ಲ, ಆದರೂ ಸಹ ಸದರಿ ಗ್ರಾಮ ಸಭೆಯಲ್ಲಿ ವಿವಿಧ ಕಾರಣಗಳನ್ನು ಚರ್ಚಿಸಿ ರೈಲ್ವೆ ಸ್ಟೇಷನ್ ಹೊರತುಪಡಿಸಿ ಉಳಿದ ಪ್ರಸ್ತಾವನೆಗಳಿಗೆ ಅನುಮೋದನೆ ನೀಡಿರುತ್ತಾರೆ.

The Scheduled Tribes & Other Traditional Forest Dwellers (recognition of Forest rights Act 2006) ಅಧಿನಿಯಮದಡಿ ಯಾವುದೇ ಅರ್ಜಿಗಳು ಬಾಕಿ ಇಲ್ಲದೇ ಇದ್ದಲ್ಲಿ ತಿರಸ್ಕರಿಸಲು ಅವಕಾಶವಿರುವುದಿಲ್ಲ. ಕಾರಣದಿಂದ ಸದರಿ ಪ್ರದೇಶದಲ್ಲಿ ಯಾವುದೇ ಅನುಸೂಚಿತ ಬುಡಕಟ್ಟು ಮತ್ತು ಇತರೆ ಪಾರಂಪರಿಕ ಅರಣ್ಯ ವಾಸಿಗಳು ವಾಸಿಸುತ್ತಿರುವುದಾಗಲೀ, ಸಾಗುವಳಿ ಮಾಡುತ್ತಿರುವುದಾಗಲೀ ಮತ್ತು ಸದರಿ ಅರಣ್ಯ ಪ್ರದೇಶದ ಅವಲಂಬಿತರಾಗಲೀ, ಸಾಗುವಳಿ ಮಾಡುತ್ತಿರುವುದಾಗಲೀ ಮತ್ತು ಸದರಿ ಅರಣ್ಯ ಪ್ರದೇಶದ ಅವಲಂಬಿತರಾಗಲೀ ಇರುವುದಿಲ್ಲವೆಂಬ ಕಾರಣದಿಂದ ನಮೂನೆ-1 ರಲ್ಲಿನ (b) ಕಂಡಿಕೆಯಲ್ಲಿ ಗ್ರಾಮ ಸಭೆಯಲ್ಲಿ ಆಕ್ಷೇಪಣೆ ವ್ಯಕ್ತಪಡಿಸಿರುವ ಬಗ್ಗೆ ತಿಳಿಸಿ, ಗ್ರಾಮ ಸಭೆಯ ನಡವಳಿಯೊಂದಿಗೆ ಎಫ್.ಆರ್.ಎ. ಅಧಿನಿಯಮದಡಿ ನಮೂನೆ-01 ನ್ನು ದೃಢೀಕರಿಸಿ ಸರ್ಕಾರಕ್ಕೆ ಸಲ್ಲಿಸಲು ಸರ್ವಾನುಮತದಿಂದ ಜಿಲ್ಲಾ ಅರಣ್ಯ ಹಕ್ಕು ಸಮಿತಿ ತೀರ್ಮಾನಿಸಿ, ಅದರಂತೆ ನಮೂನೆ-1

		ದೃಢೀಕರಿಸಿ ನೀಡಲು ಜಿಲ್ಲಾ ಅರಣ್ಯ ಹಕ್ಕು ಸಮಿತಿ ಅಧ್ಯಕ್ಷರಿಗೆ ಸಭೆಯು ಸರ್ವಾನುಮತದಿಂದ ಅನುಮೋದನೆ ನೀಡಿರುತ್ತದೆ.
9	ಕರೇಕಲ್ಲು ಗ್ರಾಮ ಪಂಚಾಯತಿ ವ್ಯಾಪ್ತಿಯ ಡಿ.ಎನ್.ಹಳ್ಳಿ ಗ್ರಾಮದಿಂದ ಮೂರು ಅರ್ಜಿಗಳು ಅರಣ್ಯಹಕ್ಕು ಪತ್ರ ಕೋರಿ ಅರ್ಜಿಗಳು ಸಲ್ಲಿಕೆಯಾಗಿದ್ದು, ಗ್ರಾಮ ಮಟ್ಟದ ಅರಣ್ಯ ಹಕ್ಕು ಸಮಿತಿಯಲ್ಲಿ ಅಂಗೀಕೃತಗೊಂಡು, ಉಪವಿಭಾಗಮಟ್ಟದ ಅರಣ್ಯ ಹಕ್ಕು ಸಮಿತಿಯಲ್ಲಿ ಅಂಗೀಕೃತವಾಗಿ ಜಿಲ್ಲಾ ಮಟ್ಟದ ಸಮಿತಿಗೆ ಅರಣ್ಯಹಕ್ಕು ಪತ್ರ ವಿತರಿಸಲು ಸಲ್ಲಿಕೆಯಾಗಿರುವ ಬಗ್ಗೆ.	ಕರೇಕಲ್ಲು ಗ್ರಾಮ ಪಂಚಾಯತಿ ವ್ಯಾಪ್ತಿಯ ಡಿ.ಎನ್.ಹಳ್ಳಿ ಗ್ರಾಮದಿಂದ ಮೂರು ಅರ್ಜಿಗಳು ಅರಣ್ಯಹಕ್ಕು ಪತ್ರ ಕೋರಿ ಅರ್ಜಿಗಳು ಸಲ್ಲಿಕೆಯಾಗಿರುತ್ತವೆ, ಗ್ರಾಮ ಮಟ್ಟದ ಅರಣ್ಯ ಹಕ್ಕು ಸಮಿತಿಯಲ್ಲಿ ಅಂಗೀಕೃತಗೊಂಡು, ಉಪವಿಭಾಗಮಟ್ಟದ ಅರಣ್ಯ ಹಕ್ಕು ಸಮಿತಿಯಲ್ಲಿ ಅಂಗೀಕೃತವಾಗಿ ಜಿಲ್ಲಾ ಮಟ್ಟದ ಸಮಿತಿಯಲ್ಲಿ ಚರ್ಚಿಸಲಾಗಿ ಸದರಿ ಅರ್ಜಿಗಳಿಗೆ ಸಂಬಂಧಿಸಿದಂತೆ ಸಹಾಯಕ ಅರಣ್ಯ ಸಂರಕ್ಷಣಾಧಿಕಾರಿಗಳು, ಬಳ್ಳಾರಿವರು ಸದರಿ ಅರ್ಜಿಗಳಿಗೆ ಸಂಬಂಧಿಸಿದಂತೆ ಸ್ಥಳ ಪರಿಶೀಲನೆ ಮಾಡಿ ಜಿ.ಪಿ.ಎಸ್. ರೀಡಿಂಗ್‌ನೊಂದಿಗೆ ನಕ್ಷೆ ತಯಾರಿಸಿ ಸದರಿಯವರ ವರದಿಯೊಂದಿಗೆ ಮುಂದಿನ ಸಭೆಯಲ್ಲಿ ಸದರಿ ವಿಷಯವನ್ನು ಚರ್ಚಿಸಲು ತೀರ್ಮಾನಿಸಲಾಯಿತು.

ಮೇಲಿನ ಕ್ರಮ ಸಂಖ್ಯೆ : 1 ರಿಂದ 8ರವರೆಗಿನ ವಿಷಯಗಳಿಗೆ ಸಂಬಂಧಿಸಿದಂತೆ ಜಿಲ್ಲಾ ಮಟ್ಟದ ಅರಣ್ಯ ಹಕ್ಕು ಸಮಿತಿಯಲ್ಲಿ ಅನುಮೋದಿಸಿ ನಮೂನೆ-1 ಮತ್ತು ನಮೂನೆ-2ನ್ನು ದೃಢೀಕರಿಸಿ ನೀಡಲು ಜಿಲ್ಲಾ ಅರಣ್ಯ ಹಕ್ಕು ಸಮಿತಿ ಅಧ್ಯಕ್ಷರಿಗೆ ಸಭೆಯು ಸರ್ವಾನುಮತದಿಂದ ಅನುಮೋದನೆ ನೀಡಿರುತ್ತದೆ. ಮತ್ತು ಕ್ರಮ ಸಂಖ್ಯೆ : 9ಕ್ಕೆ ಸಂಬಂಧಿಸಿದಂತೆ ಸಹಾಯಕ ಅರಣ್ಯ ಸಂರಕ್ಷಣಾಧಿಕಾರಿಗಳು, ಬಳ್ಳಾರಿವರು ಸದರಿ ಅರ್ಜಿಗಳಿಗೆ ಸಂಬಂಧಿಸಿದಂತೆ ಸ್ಥಳ ಪರಿಶೀಲನೆ ಮಾಡಿ ಜಿ.ಪಿ.ಎಸ್. ರೀಡಿಂಗ್‌ನೊಂದಿಗೆ ನಕ್ಷೆ ತಯಾರಿಸಿ ಸದರಿಯವರ ವರದಿಯನ್ನು ಪಡೆದು ಮುಂದಿನ ಸಭೆಯಲ್ಲಿ ಸದರಿ ವಿಷಯವನ್ನು ಮಂಡಿಸಲು ಜಿಲ್ಲಾ ಮಟ್ಟದ ಅರಣ್ಯ ಹಕ್ಕು ಸಮಿತಿಯಲ್ಲಿ ಸೂಚಿಸಲಾಯಿತು.

ವಂದನಾರ್ಪಣೆಯೊಂದಿಗೆ ಸಭೆಯನ್ನು ಮುಕ್ತಾಯಗೊಳಿಸಲಾಯಿತು.

ಜಿಲ್ಲಾ ಪರಿಶಿಷ್ಟ ವರ್ಗಗಳ ಕಲ್ಯಾಣಾಧಿಕಾರಿಗಳು
ಹಾಗೂ ಸದಸ್ಯ ಕಾರ್ಯದರ್ಶಿಗಳು
ಜಿಲ್ಲಾ ಮಟ್ಟದ ಅನುಸೂಚಿತ ಬುಡಕಟ್ಟುಗಳ ಮತ್ತು ಇತರ
ಪಾರಂಪರಿಕ ಅರಣ್ಯ ವಾಸಿಗಳ (ಅರಣ್ಯ ಹಕ್ಕುಗಳನ್ನು
ಮಾನ್ಯ ಮಾಡುವ) ಸಮಿತಿ, ಬಳ್ಳಾರಿ

ಜಿಲ್ಲಾಧಿಕಾರಿಗಳು ಹಾಗೂ ಅಧ್ಯಕ್ಷರು
ಜಿಲ್ಲಾ ಮಟ್ಟದ ಅನುಸೂಚಿತ ಬುಡಕಟ್ಟುಗಳ ಮತ್ತು ಇತರ
ಪಾರಂಪರಿಕ ಅರಣ್ಯ ವಾಸಿಗಳ (ಅರಣ್ಯ ಹಕ್ಕುಗಳನ್ನು ಮಾನ್ಯ
ಮಾಡುವ) ಸಮಿತಿ, ಬಳ್ಳಾರಿ

ಪ್ರತಿಯನ್ನು ಮಾಹಿತಿಗಾಗಿ :

- 1) ಉಪವಿಭಾಗಾಧಿಕಾರಿಗಳು ಹಾಗೂ ಅಧ್ಯಕ್ಷರು, ಉಪವಿಭಾಗ ಮಟ್ಟದ ಅರಣ್ಯ ಹಕ್ಕುಗಳ ಸಮಿತಿ ಹೊಸಪೇಟೆ/ಬಳ್ಳಾರಿ ಇವರಿಗೆ.
- 2) ಉಪ ಅರಣ್ಯ ಸಂರಕ್ಷಣಾಧಿಕಾರಿಗಳು, ಬಳ್ಳಾರಿ ಇವರಿಗೆ.
- 3) ಶ್ರೀಮತಿ ರತ್ನಮ್ಮ ಎಸ್.ಪಿ. ಪ್ರಕಾಶ್, ಜಿಲ್ಲಾ ಪಂಚಾಯತ್ ಸದಸ್ಯರು, ಗುಂಡಮುಣಗು, ಕೊಡ್ಲಿಗಿ ತಾಲೂಕು ಇವರಿಗೆ.
- 4) ಶ್ರೀ ಬಿ. ಆನಂದ, ಜಿಲ್ಲಾ ಪಂಚಾಯತ್ ಸದಸ್ಯರು, ಹೊಸ ಮಲಪನಗುಡಿ, ಹೊಸಪೇಟೆ ತಾಲೂಕು ಇವರಿಗೆ.
- 5) ಶ್ರೀ ಕೊಟ್ಟಪ್ಪ, ಸದಸ್ಯರು, ಜಿಲ್ಲಾ ಪಂಚಾಯತ್ ಸದಸ್ಯರು, ಹೊಳಲು, ಹಡಗಲಿ ತಾ|| ಇವರಿಗೆ.

ತಾರೀಖು: 24.06.2017 ರಂದು ಬೆಳಿಗ್ಗೆ 11.00 ಗಂಟೆಗೆ ಮಾನ್ಯ ಸಹಾಯಕ ಆಯುಕ್ತರು, ಬಳ್ಳಾರಿ ರವರ ಅಧ್ಯಕ್ಷತೆಯಲ್ಲಿ ನಡೆದ ಉಪ ವಿಭಾಗೀಯ ಅರಣ್ಯ ಹಕ್ಕುಗಳ ಸಮಿತಿಯ ಸಭೆಯ ನಡವಳಿಕೆಗಳು

ಪವಯ್ಯ ಹಾಕಲಿದ್ದ ಅಧಿಕಾರಿಗಳು/ಸದಸ್ಯರುಗಳು:-

1. ಮಾನ್ಯ ಸಹಾಯಕ ಆಯುಕ್ತರು, ಬಳ್ಳಾರಿ
2. ಸಹಾಯಕ ಅರಣ್ಯ ಸಂರಕ್ಷಣಾಧಿಕಾರಿಗಳು, ಬಳ್ಳಾರಿ
3. ತಾಲೂಕು ಪರಿಶಿಷ್ಟ ವರ್ಗಗಳ ಕಲ್ಯಾಣಾಧಿಕಾರಿಗಳು, ಪರಿಶಿಷ್ಟ ವರ್ಗಗಳ ಕಲ್ಯಾಣ ಇಲಾಖೆ, ಬಳ್ಳಾರಿ
4. ತಾಲೂಕು ಪರಿಶಿಷ್ಟ ವರ್ಗಗಳ ಕಲ್ಯಾಣಾಧಿಕಾರಿಗಳು, ಪರಿಶಿಷ್ಟ ವರ್ಗಗಳ ಕಲ್ಯಾಣ ಇಲಾಖೆ, ಸಂರೂರು
5. ತಾಲೂಕು ಪರಿಶಿಷ್ಟ ವರ್ಗಗಳ ಕಲ್ಯಾಣಾಧಿಕಾರಿಗಳು, ಪರಿಶಿಷ್ಟ ವರ್ಗಗಳ ಕಲ್ಯಾಣ ಇಲಾಖೆ, ನಿರುಗುಪ್ಪ
6. ಶ್ರೀ ಡಿ ಹನುಮಂತಪ್ಪ, ತಾಲೂಕು ಪಂಚಾಯತಿ ಸದಸ್ಯರು, ಸಂರೂರು
7. ಶ್ರೀಮತಿ ಪುಷ್ಪಾವತಿ, ತಾಲೂಕು ಪಂಚಾಯತಿ ಸದಸ್ಯರು, ಬಳ್ಳಾರಿ

---@@@---

ನಭೆಗೆ ಹಾಜರಾದ ಎಲ್ಲಾ ಅಧಿಕಾರಿಗಳಿಗೆ ಹಾಗೂ ಸದಸ್ಯರಿಗೆ ಮಾನ್ಯ ಸಹಾಯಕ ಆಯುಕ್ತರು ಸ್ವಾಗತಿಸುವ ಮೂಲಕ ಬಳ್ಳಾರಿ ಉಪ ವಿಭಾಗದ ಅರಣ್ಯ ಪ್ರದೇಶದಲ್ಲಿರುವ ಕಲ್ಲುರಣಿ ಗುತ್ತಿಗೆ ಹಾಗೂ ಇತರೆ ಅರಣ್ಯೇತರ ಚಟುವಟಿಕೆಗಳನ್ನು ಕೈಗೊಳ್ಳುವ ಕುರಿತು The Scheduled Tribes and other Forest Dwellers (Recognition of forest Rights) Act, 2006 ರಡಿಯಲ್ಲಿ ನಮೂನೆ-2 ನ್ನು ನೀಡುವ ಸಂಬಂಧವಾಗಿ ಈ ಕೆಳಕಂಡ ಗ್ರಾಮ ಮಧ್ಯದ ಅರಣ್ಯ ಹಕ್ಕುಗಳ ಸಮಿತಿಗಳಿಂದ ಉಪ ವಿಭಾಗೀಯ ಅರಣ್ಯ ಹಕ್ಕುಗಳ ಸಮಿತಿಗೆ ಸ್ವೀಕೃತವಾದ ಗ್ರಾಮ ಸಭೆಯ ನಡವಳಿಕೆಗಳನ್ನು ಸಭೆಯಲ್ಲಿ ಪರಿಶೀಲಿಸಿ ಚರ್ಚಿಸಲು ಸಭೆಗೆ ಜಾಲನೆ ನೀಡಿದರು.

ಕ್ರ. ಸಂ	ತಾಲ್ಲೂಕು ಹಾಗೂ ಗ್ರಾಮ ಪಂಚಾಯತದ ಹೆಸರು	ಗ್ರಾಮ ಮಟ್ಟದ ಅರಣ್ಯ ಹಕ್ಕು ಸಮಿತಿಯ ವಿವರಗಳು	ಗ್ರಾಮ ಮಟ್ಟದ ಅರಣ್ಯ ಹಕ್ಕು ಸಮಿತಿಯ ಸದಸ್ಯರು	ಉಪ ವಿಭಾಗ ಮಟ್ಟದ ಅರಣ್ಯ ಹಕ್ಕು ಸಮಿತಿಯ ತೀರ್ಮಾನ
1.	ಸಂಚೂರು ತಾಲ್ಲೂಕು, ನರಸಿಂಗಾಪುರ ಗ್ರಾಮ ಪಂಚಾಯತ.	ಗ್ರಾಮ ಪಂಚಾಯತ, ನರಸಿಂಗಾಪುರ ಅರಣ್ಯ ಹಕ್ಕು ಸಮಿತಿ ಸಭೆಯ ನಡವಳಿಕೆ ದಿನಾಂಕ: 09.05.2017.	ದಿನಾಂಕ: 09.05.2017 ರಂದು ನಡೆದ ಗ್ರಾಮ ಸಭೆಯಲ್ಲಿ ಮುಖ್ಯಮಂತ್ರಿ ಆಮರೇಡ್ ಕುಮಾರಸ್ವಾಮಿ ಐರನ್ ಶಿರ್ ಮೈನ್ಸ್ (ಗಣಿ ಗುತ್ತಿಗೆ ಸಂಖ್ಯೆ 111) ರ ಸಂಪರ್ಕ ರಸ್ತೆ ಅಗಲಿಕೆಯಿಂದಾಗಿ ವಿಸ್ತೀರ್ಣ: 8.71 ಹೆಕ್ಟೇರ್ ಅರಣ್ಯ ಪ್ರದೇಶದಲ್ಲಿ ಯಾವುದೇ ಬುಡಕಟ್ಟು ಮತ್ತು ಇತರೆ ಪಾರಂಪರಿಕ ಅರಣ್ಯವಾಸಿಗಳು The Scheduled Tribes & Other Traditional Forest Dwellers (recognition of Forests rights Act, 2006) ರ ಅನ್ವಯ ಅರಣ್ಯ ಪ್ರದೇಶದಲ್ಲಿ ಅನುಸೂಚಿತ ಬುಡಕಟ್ಟು ಮತ್ತು ಇತರೆ ಪಾರಂಪರಿಕ ಅರಣ್ಯವಾಸಿಗಳು ವಾಸಿಸುತ್ತಿರುವ ಬಗ್ಗೆ ವಿವರವಾಗಿ ತಿಳಿಸಿದಾಗ ಸಭೆಯು ಈ ವಿಷಯದ ಬಗ್ಗೆ ವಿವರವಾಗಿ ಪರ್ವೆ ನಡೆಸಿ ಮುಖ್ಯಮಂತ್ರಿ ಆಮರೇಡ್, ದೋಣಿಮಲ್ಟಿ ಇವರ ಗುತ್ತಿಗೆ ಸಂಖ್ಯೆ 2398 ರ ಹತ್ತಿರ ಪೂರಕ ಪಟುವಣಿಕೆಗಳಿಗಾಗಿ ವಿಸ್ತೀರ್ಣ: 75.82 ಹೆಕ್ಟೇರ್ ಅರಣ್ಯ ಪ್ರದೇಶದಲ್ಲಿ ಯಾವುದೇ ಬುಡಕಟ್ಟು ಮತ್ತು ಇತರೆ ಪಾರಂಪರಿಕ ಅರಣ್ಯವಾಸಿಗಳು ವಾಸಿಸುತ್ತಿರುವುದು ಸಭೆಯು ಸರ್ವಾನುಮತದಿಂದ ತೀರ್ಮಾನಿಸಿ ಸಭೆಯ ನಡವಳಿಕೆಯನ್ನು ಸ್ಥಳೀಯ ಇರುತ್ತದೆ.	ಮುಖ್ಯಮಂತ್ರಿ ಆಮರೇಡ್, ದೋಣಿಮಲ್ಟಿ ಇವರ ಗಣಿ ಗುತ್ತಿಗೆ ಸಂಖ್ಯೆ 111 ರ ಸಂಪರ್ಕ ರಸ್ತೆ ಅಗಲಿಕೆಯಿಂದಾಗಿ ವಿಸ್ತೀರ್ಣ: 8.71 ಹೆಕ್ಟೇರ್ ಅರಣ್ಯ ಪ್ರದೇಶದಲ್ಲಿ The Scheduled Tribes & Other Traditional Forest Dwellers (recognition of Forests rights Act, 2006) ರನ್ವಯ ಸದರಿ ಅರಣ್ಯ ಪ್ರದೇಶದಲ್ಲಿ ಯಾವುದೇ ಅನುಸೂಚಿತ ಬುಡಕಟ್ಟು ಮತ್ತು ಇತರೆ ಪಾರಂಪರಿಕ ಅರಣ್ಯವಾಸಿಗಳು ವಾಸಿಸುತ್ತಿರುವುದಿಲ್ಲ, ನಾಗುವಳಿ ಮಾಡುತ್ತಿರುವುದಿಲ್ಲ ಮತ್ತು ಸದರಿ ಅರಣ್ಯ ಪ್ರದೇಶದ ಅವಲಂಜಿತರಾಗಲೇ ಇರುವುದರಿಂದ ಹಾಗೂ ಉಪ ವಿಭಾಗ ಸಮಿತಿಯ ಯಾವುದೇ ಅಧೀನವಾಗಿರುವ ಬಾರದೇ ಇರುವುದರಿಂದ ಸದರಿಯವರಿಗೆ ಸಮೂಹ-2 ನ್ನು ನೀಡಲು ಸಭೆಯಲ್ಲಿ ಸರ್ವಾನುಮತದಿಂದ ತೀರ್ಮಾನಿಸಲಾಯಿತು.
2.	ಸಂಚೂರು ತಾಲ್ಲೂಕು, ನರಸಿಂಗಾಪುರ ಗ್ರಾಮ ಪಂಚಾಯತ.	ಗ್ರಾಮ ಪಂಚಾಯತ, ನರಸಿಂಗಾಪುರ ಅರಣ್ಯ ಹಕ್ಕು ಸಮಿತಿ ಸಭೆಯ ನಡವಳಿಕೆ ದಿನಾಂಕ: 30.05.2018.	ದಿನಾಂಕ: 30.05.2018 ರಂದು ನಡೆದ ಗ್ರಾಮ ಸಭೆಯಲ್ಲಿ ಮುಖ್ಯಮಂತ್ರಿ ಆಮರೇಡ್, ದೋಣಿಮಲ್ಟಿ ಇವರ ಗಣಿ ಗುತ್ತಿಗೆ ಸಂಖ್ಯೆ 2398 ರ ಹತ್ತಿರ ಪೂರಕ ಪಟುವಣಿಕೆಗಳಿಗಾಗಿ ವಿಸ್ತೀರ್ಣ: 235.848 ಹೆಕ್ಟೇರ್ ಅರಣ್ಯ ಪ್ರದೇಶದಲ್ಲಿ ಯಾವುದೇ ಬುಡಕಟ್ಟು ಮತ್ತು ಇತರೆ ಪಾರಂಪರಿಕ ಅರಣ್ಯವಾಸಿಗಳು The Scheduled Tribes & Other Traditional Forest Dwellers (recognition of Forests rights Act, 2006) ರ ಅನ್ವಯ ಅರಣ್ಯ ಪ್ರದೇಶದಲ್ಲಿ ಅನುಸೂಚಿತ ಬುಡಕಟ್ಟು ಮತ್ತು ಇತರೆ ಪಾರಂಪರಿಕ ಅರಣ್ಯವಾಸಿಗಳು ವಾಸಿಸುತ್ತಿರುವ ಬಗ್ಗೆ ವಿವರವಾಗಿ ತಿಳಿಸಿದಾಗ ಸಭೆಯು ಈ ವಿಷಯದ ಬಗ್ಗೆ	ಮುಖ್ಯಮಂತ್ರಿ ಆಮರೇಡ್, ದೋಣಿಮಲ್ಟಿ ಇವರ ಗಣಿ ಗುತ್ತಿಗೆ ಸಂಖ್ಯೆ 2398 ರ ಹತ್ತಿರ ಪೂರಕ ಪಟುವಣಿಕೆಗಳಿಗಾಗಿ ವಿಸ್ತೀರ್ಣ: 235.848 ಹೆಕ್ಟೇರ್ ಅರಣ್ಯ ಪ್ರದೇಶದಲ್ಲಿ The Scheduled Tribes & Other Traditional Forest Dwellers (recognition of Forests rights Act, 2006) ರನ್ವಯ ಸದರಿ ಅರಣ್ಯ ಪ್ರದೇಶದಲ್ಲಿ ಯಾವುದೇ ಅನುಸೂಚಿತ ಬುಡಕಟ್ಟು ಮತ್ತು ಇತರೆ ಪಾರಂಪರಿಕ ಅರಣ್ಯವಾಸಿಗಳು ವಾಸಿಸುತ್ತಿರುವುದಿಲ್ಲ, ನಾಗುವಳಿ ಮಾಡುತ್ತಿರುವುದಿಲ್ಲ ಮತ್ತು ಸದರಿ ಅರಣ್ಯ ಪ್ರದೇಶದ ಅವಲಂಜಿತರಾಗಲೇ

<p>ವಿವರವಾಗಿ ಪರ್ಜೆ ನಡೆಸಿ ಮುನ್.ಎಂ.ಡಿ.ಸಿ ಅಮಿಟೆಡ್, ದೋಣಿಮಲ್ಕಿ ಇವರ ಗುತ್ತಿಗೆ ಸಂಖ್ಯೆ 2398 ರ ಹತ್ತಿರ ಪೂರಕ ಜಮೀನುಗಳಿಗಾಗಿ (SP-II) ವಿಸ್ತೀರ್ಣ: 75.92 ಹೆಕ್ಟೇರ್ ಅರಣ್ಯ ಪ್ರದೇಶದಲ್ಲಿ ಯಾವುದೇ ಬುಡಕಟ್ಟು ಮತ್ತು ಇತರೆ ಪಾರಂಪರಿಕ ಅರಣ್ಯವಾಸಿಗಳು ವಾಸಿಸುತ್ತಿಲ್ಲವೆಂದು ಸಭೆಯು ಸರ್ವಾನುಮತದಿಂದ ತೀರ್ಮಾನಿಸಿ ಸಭೆಯ ನಡವಳಿಕೆಗಳನ್ನು ಸಲ್ಲಿಸಿದ್ದು ಇರುತ್ತದೆ.</p>	<p>ದಿನಾಂಕ: 09.05.2017 ರಂದು ನಡೆದ ಗ್ರಾಮ ಸಭೆಯಲ್ಲಿ ಮುನ್.ಎಂ.ಡಿ.ಸಿ ಅಮಿಟೆಡ್, ದೋಣಿಮಲ್ಕಿ ಇವರ ಗಣಿ ಗುತ್ತಿಗೆ ಸಂಖ್ಯೆ 2398 ರ ಹತ್ತಿರ ಪೂರಕ ಜಮೀನುಗಳಿಗಾಗಿ (SP-II) ವಿಸ್ತೀರ್ಣ: 75.92 ಹೆಕ್ಟೇರ್ ಅರಣ್ಯ ಪ್ರದೇಶದಲ್ಲಿ ಯಾವುದೇ ಬುಡಕಟ್ಟು ಮತ್ತು ಇತರೆ ಪಾರಂಪರಿಕ ಅರಣ್ಯವಾಸಿಗಳು The Scheduled Tribes & Other Traditional Forest Dwellers (recognition of Forests rights Act, 2006) ರ ಅನ್ವಯ ಅರಣ್ಯ ಪ್ರದೇಶದಲ್ಲಿ ಅನುಸೂಚಿತ ಬುಡಕಟ್ಟು ಮತ್ತು ಇತರೆ ಪಾರಂಪರಿಕ ಅರಣ್ಯವಾಸಿಗಳು ವಾಸಿಸುತ್ತಿರುವ ಬಗ್ಗೆ ವಿವರವಾಗಿ ತಿಳಿಸಿದಾಗ ಸಭೆಯು ಈ ವಿಷಯದ ಬಗ್ಗೆ ಪರ್ಜೆ ನಡೆಸಿ ಮುನ್.ಎಂ.ಡಿ.ಸಿ ಅಮಿಟೆಡ್, ದೋಣಿಮಲ್ಕಿ ಇವರ ಗುತ್ತಿಗೆ ಸಂಖ್ಯೆ 2398 ರ ಹತ್ತಿರ ಪೂರಕ ಜಮೀನುಗಳಿಗಾಗಿ (SP-II) ವಿಸ್ತೀರ್ಣ: 75.92 ಹೆಕ್ಟೇರ್ ಅರಣ್ಯ ಪ್ರದೇಶದಲ್ಲಿ ಯಾವುದೇ ಬುಡಕಟ್ಟು ಮತ್ತು ಇತರೆ ಪಾರಂಪರಿಕ ಅರಣ್ಯವಾಸಿಗಳು ವಾಸಿಸುತ್ತಿಲ್ಲವೆಂದು ಸಭೆಯು ಸರ್ವಾನುಮತದಿಂದ ತೀರ್ಮಾನಿಸಿ ಸಭೆಯ ನಡವಳಿಕೆಗಳನ್ನು ಸಲ್ಲಿಸಿದ್ದು ಇರುತ್ತದೆ.</p>	<p>ಮುನ್.ಎಂ.ಡಿ.ಸಿ ಅಮಿಟೆಡ್, ದೋಣಿಮಲ್ಕಿ ಇವರ ಗಣಿ ಗುತ್ತಿಗೆ ಸಂಖ್ಯೆ 2398 ರ ಹತ್ತಿರ ಪೂರಕ ಜಮೀನುಗಳಿಗಾಗಿ (SP-II) ವಿಸ್ತೀರ್ಣ: 75.92 ಹೆಕ್ಟೇರ್ ಅರಣ್ಯ ಪ್ರದೇಶದಲ್ಲಿ ಯಾವುದೇ ಬುಡಕಟ್ಟು ಮತ್ತು ಇತರೆ ಪಾರಂಪರಿಕ ಅರಣ್ಯವಾಸಿಗಳು ವಾಸಿಸುತ್ತಿರುವುದಿಲ್ಲವೆಂದು ಹಾಗೂ ಸದರಿ ಅರಣ್ಯ ಪ್ರದೇಶದ ಅರಣ್ಯವಾಸಿಗಳು ಸರ್ವಾನುಮತದಿಂದ ತೀರ್ಮಾನಿಸಲಾಯಿತು.</p>
--	--	---

ಮೇಲ್ಕಂಡ ಒಟ್ಟು 03 ಪ್ರಕರಣಗಳ ಗ್ರಾಮ ಮಟ್ಟದ ಅರಣ್ಯ ಹಕ್ಕುಗಳ ನಮಿತಿಯ ನಡವಳಿಕೆಗಳನ್ನು ಪರಿಶೀಲಿಸಲಾಗಿ ಮತ್ತು ಈ ಸಭೆಯಲ್ಲಿ ಹಾಜರಿಗೊಂಡ ನಡವಳಿಕೆಗಳಿಗೆ ಪರ್ಜೆ ನಡೆಸಲಾಗಿ, ಗ್ರಾಮ ಸಭೆಯ ನಡವಳಿಕೆಗಳ ವಿರುದ್ಧವಾಗಿ ಉಪ ವಿಭಾಗ ಮಟ್ಟದ ಸಮಿತಿಯ ಯಾವುದೇ ಮೇಲ್ಮನವಿಗಳು ಅಥವಾ ಅಕ್ಷೇಪಣೆಗಳು ಬಂದಿರುವುದಿಲ್ಲ. ಈ ಹಿನ್ನೆಲೆಯಲ್ಲಿ ಮೇಲ್ಕಂಡಿನಿಂದ ಒಟ್ಟು 03 ಪ್ರಕರಣಗಳಿಗೆ ಸಂಬಂಧಿಸಿದಂತೆ ಅನುಸೂಚಿತ ಬುಡಕಟ್ಟು ಮತ್ತು ಇತರೆ ಪಾರಂಪರಿಕ ಅರಣ್ಯ ವಾಸಿಗಳು ವಾಸಿಸುತ್ತಿರುವುದಿಲ್ಲವೆಂದು ಹಾಗೂ ಸದರಿ ಅರಣ್ಯ ಪ್ರದೇಶದ ಅರಣ್ಯವಾಸಿಗಳು ಇರುವುದಿಲ್ಲವೆಂದು ಸಭೆಯು ಸರ್ವಾನುಮತದಿಂದ ನಿರ್ಣಯಿಸಲಾಯಿತು. ಹಾಗೂ ಈ ಸಭೆಯ ನಡವಳಿಕೆಗಳನ್ನು ಮುಂದಿನ ಸೂಕ್ತ ಕ್ರಮಕ್ಕಾಗಿ ಮಾನ್ಯ ಜಿಲ್ಲಾಧಿಕಾರಿಗಳ ಹಾಗೂ ಅಧ್ಯಕ್ಷರು, ಜಿಲ್ಲಾ ಮಟ್ಟದ ಅನುಸೂಚಿತ ಬುಡಕಟ್ಟುಗಳ ಮತ್ತು ಇತರೆ ಪಾರಂಪರಿಕ ಅರಣ್ಯ ವಾಸಿಗಳ ಅರಣ್ಯ ಹಕ್ಕು ಸಮಿತಿ, ಬಿಟ್ಟು ರವರಿಗೆ ಸಲ್ಲಿಸಲು ತೀರ್ಮಾನಿಸಲಾಯಿತು.

ಮುಂದುವರೆದು ಸಂಡೂರು ತಾಲ್ಲೂಕಿನ ಕಾಕಂಗೇರಿ, ಯರ್ರಯ್ಯನಹಳ್ಳಿ, ಬೊಮ್ಮಗಟ್ಟ ಹಾಗೂ ಸಂಡೂರು ಗ್ರಾಮ ಪಂಚಾಯತ್‌ಗಳಿಗೆ ಸಂಬಂಧಿಸಿದಂತೆ ಅನುಸೂಚಿತ ಬುಡಕಟ್ಟು ಮತ್ತು ಇತರೆ ಪಾರಂಪರಿಕ ಅರಣ್ಯ ವಾಸಿಗಳಿಗೆ ಅರಣ್ಯ ಭೂಮಿಯ ಹಕ್ಕು ಪತ್ರಗಳಿಗಾಗಿ ೦೦ ಅರ್ಜಿಗಳು ಉಪ ವಿಭಾಗ ಅರಣ್ಯ ಹಕ್ಕು ಸಮಿತಿಗೆ ಸ್ವೀಕೃತವಾಗಿರುವುದಾಗಿ ಸದಸ್ಯ ಕಾರ್ಯದರ್ಶಿಗಳು ಸಭೆಗೆ ಮಂಡಿಸಿದರು. ಆದರೆ ಸದರಿ ಅರ್ಜಿಗಳು ಗ್ರಾಮ ಮಟ್ಟದ ಅರಣ್ಯ ಸಮಿತಿಯಲ್ಲಿ ಸಂಬಂಧಪಟ್ಟ ಗ್ರಾಮ ಪಂಚಾಯತಿ ಅಭಿವೃದ್ಧಿ ಅಧಿಕಾರಿಗಳಿಂದ ಅಂಗೀಕೃತ/ ತಿರಸ್ಕೃತವಾಗದೇ ಹಾಗೂ ಅಗತ್ಯ ದಾಖಲೆಗಳು ಇಲ್ಲದೇ ನೇರವಾಗಿ ಉಪ ವಿಭಾಗ ಅರಣ್ಯ ಹಕ್ಕು ಸಮಿತಿಗೆ ಸ್ವೀಕೃತವಾಗಿರುತ್ತದೆ ಎಂದು ಸದಸ್ಯ ಕಾರ್ಯದರ್ಶಿಗಳು ಸಭೆಗೆ ತಿಳಿಸಿದರು.

ಸಭೆಯ ಅಧ್ಯಕ್ಷರು ಮಾತನಾಡಿ ಅರಣ್ಯ ವಾಸಿಗಳು ಅರಣ್ಯ ಭೂಮಿಯ ಹಕ್ಕು ಪತ್ರಗಳಿಗಾಗಿ ಕೋರಿ ಉಪ ವಿಭಾಗ ಮಟ್ಟದ ಅರಣ್ಯ ಹಕ್ಕು ಸಮಿತಿಗೆ ನಲ್ಲಿಸುವ ಮೇಲ್ಮನವಿಗಳು ಸಂಬಂಧ ಗ್ರಾಮ ಮಟ್ಟದ ಅರಣ್ಯ ಹಕ್ಕು ಸಮಿತಿಯಿಂದ ಕಡ್ಡಾಯವಾಗಿ ಅಂಗೀಕೃತ/ ತಿರಸ್ಕೃತವಾಗಿರಬೇಕು ಎಂದು ತಿಳಿಸುತ್ತಾ; ಸದರಿ ೦೦ ಅರ್ಜಿಗಳನ್ನು ಸಂಬಂಧಪಟ್ಟ ಗ್ರಾಮ ಮಟ್ಟದ ಅರಣ್ಯ ಹಕ್ಕು ಸಮಿತಿಯ ಮರು ಪರಿಶೀಲನೆಗೆ ಕಳುಹಿಸಿಕೊಡಲು ಸೂಚಿಸಿದರು. [ಪ್ರಮ: ಸದಸ್ಯ ಕಾರ್ಯದರ್ಶಿಗಳು]

ಕೊನೆಯದಾಗಿ ವಂದನಾರ್ಪಣೆಯನ್ನು ಹೇಳುವ ಮೂಲಕ ಸಭೆಯನ್ನು ಮುಕ್ತಾಯಗೊಳಿಸಲಾಯಿತು.

ಸದಸ್ಯ ಕಾರ್ಯದರ್ಶಿಗಳು, ಬಿಕ್ಕಾರಿ ಉಪ-ವಿಭಾಗ
ಮಟ್ಟದ ಅನುಸೂಚಿತ ಬುಡಕಟ್ಟುಗಳ ಮತ್ತು ಇತರೆ
ಪಾರಂಪರಿಕ ಅರಣ್ಯ ವಾಸಿಗಳ ಅರಣ್ಯ ಹಕ್ಕು ಸಮಿತಿ
ಹಾಗೂ ತಾಲೂಕು ಪರಿಶಿಷ್ಟ ವರ್ಗಗಳ ಕಲ್ಯಾಣಾಧಿಕಾರಿಗಳು,
ಪರಿಶಿಷ್ಟ ವರ್ಗಗಳ ಕಲ್ಯಾಣ ಇಲಾಖೆ, ಬಿಕ್ಕಾರಿ

ಅಧ್ಯಕ್ಷರು, ಬಿಕ್ಕಾರಿ ಉಪ-ವಿಭಾಗ ಮಟ್ಟದ
ಅನುಸೂಚಿತ ಬುಡಕಟ್ಟುಗಳ ಮತ್ತು ಇತರೆ
ಪಾರಂಪರಿಕ ಅರಣ್ಯ ವಾಸಿಗಳ ಅರಣ್ಯ ಹಕ್ಕು ಸಮಿತಿ
ಹಾಗೂ ಸಹಾಯಕ ಆಯುಕ್ತರು,
ಬಿಕ್ಕಾರಿ

ಪ್ರತಿಯನ್ನು:-

1. ಮಾನ್ಯ ಜಿಲ್ಲಾಧಿಕಾರಿಗಳು ಹಾಗೂ ಅಧ್ಯಕ್ಷರು, ಜಿಲ್ಲಾ ಮಟ್ಟದ ಅನುಸೂಚಿತ ಬುಡಕಟ್ಟುಗಳ ಮತ್ತು ಇತರೆ ಪಾರಂಪರಿಕ ಅರಣ್ಯ ವಾಸಿಗಳ ಅರಣ್ಯ ಹಕ್ಕು ಸಮಿತಿ, ಬಿಕ್ಕಾರಿ ರವರಿಗೆ ದಯವರದಿ ಅವಗಾಹನೆಗಾಗಿ ಸಲ್ಲಿಸಿದೆ.
2. ಸದಸ್ಯ ಕಾರ್ಯದರ್ಶಿಗಳು, ಜಿಲ್ಲಾ ಮಟ್ಟದ ಅನುಸೂಚಿತ ಬುಡಕಟ್ಟುಗಳ ಮತ್ತು ಇತರೆ ಪಾರಂಪರಿಕ ಅರಣ್ಯ ವಾಸಿಗಳ ಅರಣ್ಯ ಹಕ್ಕು ಸಮಿತಿ, ಬಿಕ್ಕಾರಿ ಹಾಗೂ ಜಿಲ್ಲಾ ಪರಿಶಿಷ್ಟ ವರ್ಗಗಳ ಕಲ್ಯಾಣಾಧಿಕಾರಿಗಳು, ಬಿಕ್ಕಾರಿ ರವರಿಗೆ ಮಾಹಿತಿಗಾಗಿ ಸಲ್ಲಿಸಿದೆ.
3. ಕಾರ್ಯನಿರ್ವಾಹಕ ಅಧಿಕಾರಿಗಳು, ತಾಲ್ಲೂಕು ಪಂಚಾಯತಿ, ಸಂಡೂರು ಇವರಿಗೆ ಕಳುಹಿಸುತ್ತಾ; ಈ ಸದರಿಗಳನ್ನು ಸಂಬಂಧಪಟ್ಟ ಗ್ರಾಮ ಪಂಚಾಯತಿಗಳಲ್ಲಿ ಪ್ರಚುರ ಮಾಡಲು ಸೂಚಿಸಿದೆ.

ಗ್ರಾಮ ಪಂಚಾಯಿತಿ ಕಾರ್ಯಾಲಯ ನರಸಿಂಗಪುರ

ಇವರಿಗೆ,


ದಿನಾಂಕ: 15.05.2017

ಮಾನ್ಯ ಸಹಾಯಕ ಆಯುಕ್ತರು,
ಸಹಾಯಕ ಆಯುಕ್ತರ ಕಛೇರಿ,
ಬಳ್ಳಾರಿ

ಮಾನ್ಯರೇ,

ವಿಷಯ:- ಮೆ||ಎನ್.ಎಂ.ಡಿ.ಸಿ. ಲಿಮಿಟೆಡ್ ದೋಣಿಮಲ್ಯ ಐರನ್ ಓರ್ ಮೈನ್ಸ್ ಗಣಿ ಲೀಸ್ ಸಂಖ್ಯೆ: IIII, ವಿಸ್ತೀರ್ಣ 05.71 ಹೆಕ್ಟೇರ್‌ನಲ್ಲಿ ಗಣಿಗುತ್ತಿಗೆ ಪ್ರದೇಶಕ್ಕೆ ಸಂಪರ್ಕ ರಸ್ತೆ ಅರಣ್ಯ ಪ್ರದೇಶದಲ್ಲಿರುವುದಾಗಿ ಎಫ್.ಆರ್.ಎ. ಅಧಿನಿಯಮ 2006 ರಡಿಯಲ್ಲಿ ಈ ಅರಣ್ಯ ಪ್ರದೇಶದಲ್ಲಿರುವ ಗಣಿಗುತ್ತಿಗೆ ಭಾಗದಲ್ಲಿ ಪರಿಶಿಷ್ಟ ಬುಡಕಟ್ಟು ಜನರು ವಾಸಿಸುವ / ವಾಸಿಸುತ್ತಿಲ್ಲವೆಂಬ ಬಗ್ಗೆ ಪ್ರಮಾಣ ಪತ್ರ ಸಲ್ಲಿಸುವ ಬಗ್ಗೆ.

ಮೇಲ್ಕಾಣಿಸಿದ ವಿಷಯಕ್ಕೆ ಸಂಬಂಧಿಸಿದಂತೆ ದಿನಾಂಕ: 09.05.2017 ರಂದು ಶ್ರೀ ಹೆಚ್.ಓ.ಬಿ.ಎಲ್ ಇವರ ಅಧ್ಯಕ್ಷತೆಯಲ್ಲಿ ನಡೆದ ಅರಣ್ಯ ಹಕ್ಕು ಗ್ರಾಮ ಸಭೆಯಲ್ಲಿ ಸೂಚಿಸಿದಂತೆ ಮೆ||ಎನ್.ಎಂ.ಡಿ.ಸಿ. ಲಿಮಿಟೆಡ್ ದೋಣಿಮಲ್ಯ ಐರನ್ ಓರ್ ಮೈನ್ಸ್ ಗಣಿ ಲೀಸ್ ಸಂಖ್ಯೆ: IIII, ವಿಸ್ತೀರ್ಣ 05.71 ಹೆಕ್ಟೇರ್‌ನಲ್ಲಿ ಗಣಿಗುತ್ತಿಗೆ ಪ್ರದೇಶಕ್ಕೆ ಸಂಪರ್ಕ ರಸ್ತೆ ಅರಣ್ಯ ಪ್ರದೇಶದಲ್ಲಿರುವುದಾಗಿ ಎಫ್.ಆರ್.ಎ. ಅಧಿನಿಯಮ 2006 ರಡಿಯಲ್ಲಿ ಈ ಅರಣ್ಯ ಪ್ರದೇಶದಲ್ಲಿರುವ ಗಣಿಗುತ್ತಿಗೆ ಭಾಗದಲ್ಲಿ ಪರಿಶಿಷ್ಟ ಬುಡಕಟ್ಟು ಜನರು ವಾಸಿಸುತ್ತಿಲ್ಲವೆಂಬ ಈ ಬಗ್ಗೆ ಚರ್ಚಿಸಲಾಗಿ ಸಭೆಯು ಪರಿಶಿಷ್ಟ ಬುಡಕಟ್ಟು ಜನರು ವಾಸಿಸುತ್ತಿಲ್ಲವೆಂಬ ಬಗ್ಗೆ ಸಭೆಯು ತೀರ್ಮಾನಿಸಲಾಯಿತು. ಈ ಮೂಲಕ ತಮ್ಮಲ್ಲಿ ವಿನಂತಿಸಿಕೊಳ್ಳುತ್ತೇನೆ.

ತಮ್ಮ ವಿಶ್ವಾಸಿ

ಪಂಚಾಯಿತಿ ಅಧ್ಯಕ್ಷರಾಗಿ
ಗ್ರಾಮ ಪಂಚಾಯಿತಿ ನರಸಿಂಗಪುರ

ಲಗತ್ತು:- ಗ್ರಾಮ ಸಭೆಯ ಠರಾವುನ ನಕಲು ಪ್ರತಿ
ಪ್ರತಿಯನ್ನು:-

1. ಮಾನ್ಯ ಜಿಲ್ಲಾಧಿಕಾರಿಗಳು, ಬಳ್ಳಾರಿ ಇವರ ದಯಾಪರ ಮಾಹಿತಿಗಾಗಿ ಸಲ್ಲಿಸಲಾಗಿದೆ.
2. ಮಾನ್ಯ ಮುಖ್ಯ ಕಾರ್ಯನಿರ್ವಾಹಕ ಅಧಿಕಾರಿಗಳು, ಜಿಲ್ಲಾ ಪಂಚಾಯಿತಿ, ಬಳ್ಳಾರಿ ಇವರ ದಯಾಪರ ಮಾಹಿತಿಗಾಗಿ ಸಲ್ಲಿಸಲಾಗಿದೆ.
3. ಮಾನ್ಯ ಕಾರ್ಯನಿರ್ವಾಹಕ ಅಧಿಕಾರಿಗಳು, ತಾಲೂಕು ಪಂಚಾಯಿತಿ, ಸಂಡೂರು ಇವರ ಮಾಹಿತಿಗಾಗಿ ಸಲ್ಲಿಸಲಾಗಿದೆ.
4. ಪ್ರಬಂಧಕರು, ಎನ್.ಎಂ.ಡಿ.ಸಿ., ದೋಣಿಮಲ್ಯ ಇವರ ಮಾಹಿತಿಗಾಗಿ.
5. ಕಛೇರಿ ಕಡತಕ್ಕೆ

**Proceedings Chaired by Hon'ble Deputy Commissioner and President,
District Level Scheduled Tribes and other traditional forest residents
(validation of forest rights) Committee, Bellary dated 30-08-2019**

Officers / Members present at the meeting: -

- 1) Sri S.S.Nakul, I.A.S
Deputy Commissioner, Ballari - President
- 2) Sri P.Ramesh Kumar
Sub-Forest Conservator Officer, Ballari - Member
- 3) Smt Ratnamma S.P.Prakash
Member of Zilla Panchayat, Gundamanagu, Kudligi Taluk - Member
- 4) Sri B.Anand
Member of Zilla Panchayat, Kogali, H.B.Halli Taluk - Member
- 5) Sri Kotrappa
Member of Zilla Panchayat, Holalu, Hadagali Taluk - Member
- 6) Smt P.Shubha
District Scheduled Tribe Welfare Officer, Ballari - Member Secretary

Sub:- Issue of Sample-1 & Sample-2 under F.R.A Act, 2006 to the Proposal of Sub-Division Officer & President, Sub-Division Level Scheduled Tribe and other Traditional Forest Dwellers Forest Rights Committee, Sub-Division, Ballari/Hospet under 2006.

Ref:- (1) Regarding proposal of Sub-Division Officer & President, Sub-Division Level Scheduled Tribe and other Traditional Forest Dwellers Forest Right Committee, Sub-Division, Ballari

The meeting dated 30-08-2019 of District Level Scheduled Tribal and Traditional forest residents forest rights committee was initiated by welcoming and discuss the subjects are mentioned below:


1. Regarding issuing of Sample-1 & Sample-2 under F.R.A Act to M/s MSPL Ltd, Hosapete M.L. No.2487 Area 86.12 Hecter, for connecting road of 04.85 Hecter. (Siddhapura Village Under Shushila Nagar Gram Panchayat)
2. Regarding issuing of Sample-1 & Sample-2 under F.R.A Act to M/s MSPL Ltd, Hosapete M.L. No.2559 Area 26.71 Hecter, for connecting road of 01.60 Hecter. (Subbarayana Halli Under Devagiri Gram Panchayat)
3. Regarding issuing of Sample-1 under F.R.A Act to M/s JSW Ltd, Toranagallu, has bided successfully in e-action of M/s Rama Iron Ore (M/s Ramarao Poul) M.L. No.2621 Mine Lease Ramgarh village Area 6.3464 Hecter and

ಕೃತಿಗಾರರು.
ಮುಖ್ಯ ಗುರುಗಳು
ಕಾರ್ಯದರ್ಶಿ, ದೋಣಿಮ
ಕಂದಾಯ ತಾ. ಬಳ್ಳಾರಿ


Sushilnagar Village, Area 2.943 Hector for Conveyor Line and connecting road and Transmission line (Sushilnagar Village & Ramgarh Village)

4. Regarding issuing of Sample-2 under F.R.A Act to M/s NMDC Ltd, Donimalai Ore Mine Township Sandur M.L. No.2396 supplementary activities Area 235.648 Hector, forest area and area of 75.92 Hector for supplementary activities forest area. (Narasingapura Gram Panchayat)
5. Regarding issuing of Sample-1 under F.R.A Act to M/s NMDC Ltd, Donimalai M.L. No.1111 Area 05.71 Hector, connecting road to mining area (Narasingapura Gram Panchayat)
6. Regarding issuing of Sample-2 under F.R.A Act to M/s JSW Ltd, Toranagallu, Ubbalagundi M.L. No.995 Area 32.89 Hector, for mining area (Ubbalagundi village under U.Rajapur Gram Panchayat)
7. Regarding issuing of Sample-1 & Sample 2 under F.R.A Act to Minera Steels,Ubbalagundi , M.L. No.2433 Area 31.49 Hector, for connecting road and 2 hector for connection road and 29.49 hector for mining area (Ubbalagundi village under U.Rajapur Gram Panchayat)
8. Regarding issuing of Sample-1 under F.R.A Act to M/s Sri Veerabhadrapa Sangappa & Co., M.L. No.2296, Area 28.2499 Hector, for hown hill pipeline and service road and railway siding project and 30.612 hector area for railway sliding, down hill and service road. (Sushilnagar Village under Sushilnagar Gram Panchayat)
9. Regarding received 3 application for Forest Rights letter from D.N Halli Village under Karekallu Gram Panchayath, it is accepted in Gram Panchayath level and also accepted in Sub-Divisional level and submitted to District level.


Sl. No.	Subject	Decision
1	MSPL Ltd, Hosapete is has bided in e-action and succeeded for forest area under Siddapura Village of Karadikolla Iron Ore Mines M.L. 2487 (M/s Lakshmi Narayana Mining Co.) of area 86.12 hector. To this mining area and connecting road to this mining area of measurement 4.85 hector is in forest area, for that sake of issue Sample-1 & Sample-2 under F.R.A Act. The Scheduled Tribes & Other Traditional Forest Dwellers (re	MSPL Ltd, Hosapete is has bided in e-action and succeeded for forest area under Siddapura Village of Karadikolla Iron Ore Mines M.L. 2487 (M/s Lakshmi Narayana Mining Co.) of area 86.12 hector. To this mining area and connecting road to this mining area of measurement 4.85 hector is in forest area, for that sake of issue Sample-1 & Sample-2 under RoFR Act. First, for this subject The Scheduled Tribes & Other Traditional Forest Dwellers (re cognition of Forest right act 2006) The District Scheduled Caste


 ಮುಖ್ಯ ನುರುಗಲು
 ಕಾರ್ಯ ಪ್ರಧಾನಿ, ದೂರದ
 ಕಛೇರಿ ಕಾ. ಬಿಜಿ


	<p>cognition of Forest right act 2006) In the above forestry area there was no Scheduled Tribes & Other Traditional Forest Dwellers do not live in or cultivating nor depend on that forest area and no objection were received at Sub-Divisional Committee, so it is unanimously decided in the meeting that to issue Sample-1 & Sample-2.</p>	<p>Welfare Officer, Ballari has searched in the Forest Rights Monitoring System and found that there was no application received from Siddhapura village and the information given by online.</p> <p>It was presented in the meeting that there was no appeal received from the Scheduled Tribes and other Traditional Forest Resident under RoFR Act.</p> <p>To issue the Sample-1 & Sample-2 under RoFR Act to MSPL Ltd., Hosapete project, the detailed discussion held at the village level meeting about not received any forest rights claims and it was unanimously decided to issue Sample-1 & Sample-2.</p> <p>Considering the above points MSPL Ltd., Hosapete M.L.No. 2487 area 86.12 hector, mining in the forest area and connecting road to the mining area measures 4.85 hector, unanimously decided by the district forest rights committee that to issue the affirmative Sample-1 & Sample-2 under FRA Acted to the government. However, the District Forest Rights Committee unanimously agreed to give Sample-1 & Sample-2</p>
2	<p>MSPL Ltd, Hosapete M.L.No 2559, area 26.71 hector, in this mining area for transport of ore and connecting road, 01.60 hector, to issue the Sample-1 & Sample-2 under F.R.A Act related to this area. Related to the above proposal of Subbarayanahalli Village under Devagiri Gram Panchayath, the Village Forest Rights</p>	<p>MSPL Ltd, Hosapete M.L.No 2559, area 26.71 hector, in this mining area for transport of ore and connecting road, 01.60 hector, to issue the Sample-1 & Sample-2 under F.R.A Act related to this area.</p> <p>First, for this subject The Scheduled Tribes & Other Traditional Forest Dwellers (re cognition of Forest right act 2006) The District Scheduled Caste Welfare Officer, Ballari has searched in</p>


 ಮುಖ್ಯ ನುಡುಗರು
 1ನೇ ಹಂತದ ಪ್ರಾಧಿಕಾರ, ದೂರದರ್ಶನ
 ಸಂಪನ್ಮೂಲ ತಾ. ಬಳ್ಳಾರಿ ಜಿ.


	<p>Committee assumed that this land belong to forest area, under The Scheduled Tribes & Other Traditional Forest Dwellers (recognition of Forest right act 2006) Act</p> <p>there was no Scheduled Tribes & Other Traditional Forest Dwellers do not live in or cultivating nor depend on that forest area. For the sake of environment the Sample-1 & Sample-2 was rejected to issue. And Sub-Division Committee did not received any objection, there was no Scheduled Tribes & Other Traditional Forest Dwellers do not live in or cultivating nor depend on that forest area, it was decided not to issue Sample-1 & Sample-2, about submission for the further necessary action by Deputy Commissioner and District Level Scheduled Tribes and other traditional forest residents committee, Bellary</p>	<p>the Forest Rights Monitoring System and found that there was no application received from Subbarayanahali Village and the information given by online. It was presented in the meeting that there was no appeal received from the Scheduled Tribes and other Traditional Forest Resident under RoFR Act.</p> <p>To issue the Sample-1 & Sample-2 under RoFR Act to MSPL Ltd., Hosapete project, the detailed discussion held at the village level meeting about not received any forest rights claims, for the sake of environment and other reason the objection was raise and denied to issue Sample-1 & Sample-2.</p> <p>Under The Scheduled Tribes and other Traditional Forest Dwellers (Recognition of Forest Right Act 2006). There is no provision to reject the proposal, if there is no pending application.</p> <p>There was no Scheduled Tribes & Other Traditional Forest Dwellers do not live in or cultivating nor dependent, for this reason in Sample-1 & Sample-2 part (b) objection was expressed and informed, unanimously decided by the District Forest Rights Committee to send the affirmative Sample-1 & Sample-2 along with the Village Level Proceedings to the government.</p>
3	<p>Regarding issuing of Sample-1 under F.R.A Act to M/s JSW Ltd, Toranagallu, has bided successfully in e-action of M/s Rama Iron Ore (M/s Ramarao Poul) M.L. No.2621 Mine</p>	<p>Regarding issuing of Sample-1 under F.R.A Act to M/s JSW Ltd, Toranagallu, has bided successfully in e-action of M/s Rama Iron Ore (M/s Ramarao Poul) M.L. No.2621 Mine Lease Ramgarh village Area 6.3464 Hector and Sushilnagar</p>


 ಮುಖ್ಯ ಗುರುಗುರು
 ಸರ್ಕಾರಿ ಪ್ರಾಧಿಕಾರ, ದೋಣಿಮ್
 ಕಂದಾಯ ಶಾ. ಬಳ್ಳಾರಿ ಜಿ


<p>Lease Ramgarh village Area 6.3464 Hecter and Sushilnagar Village, Area 2.943 Hecter for Conveyor Line and connecting road and Transmission line. Under The Scheduled Tribes & Other Traditional Forest Dwellers (re cognition of Forest right act 2006) Act</p> <p>It was decided in the Village Level meeting that there was no Scheduled Tribes & Other Traditional Forest Dwellers do not live in or cultivating nor depend but due to the problem being faced by the lorry owners and drivers they decided not to give Sample-1 and the Sub-Division Committee did not received any objection for that reason they decided in the meeting to give Sample-1</p>	<p>Village, Area 2.943 Hecter for Conveyor Line and connecting road and Transmission line.</p> <p>First, for this subject The Scheduled Tribes & Other Traditional Forest Dwellers (re cognition of Forest right act 2006) The District Scheduled Caste Welfare Officer, Ballari has searched in the Forest Rights Monitoring System and found that there was no application received from Sushilanagara Village and Ramgarh Village and the information given by online.</p> <p>It was presented in the meeting that there was no appeal received from the Scheduled Tribes and other Traditional Forest Resident under RoFR Act.</p> <p>To issue the Sample-1 under RoFR Act to JSW Ltd., Toranagallu project, the detailed discussion held at the village level meeting about not received any forest rights claims, but due to the problem being faced by the lorry owners and drivers they decided not to give Sample-1.</p> <p>Under The Scheduled Tribes and other Traditional Forest Dwellers (Recognition of Forest Right Act 2006). There is no provision to reject the proposal, if there is no pending application.</p> <p>There was no Scheduled Tribes & Other Traditional Forest Dwellers do not live in or cultivating nor dependent, for this reason in Sample-1 part (b) objection was expressed and informed, unanimously</p>
---	--


 ಮುಖ್ಯ ಗುರುಗಳು
 1ಕಾರಿ ಪ್ರದೇಶಾರ್. ದೋಣಿಮ
 ಕಂದೂರು ತಾ. ಬಳ್ಳಾರಿ ಜಿ

		decided by the District Forest Rights Committee to send the affirmative Sample-1 along with the Village Level Proceedings to the government.
4	Regarding issuing of Sample-1 under F.R.A Act to M/s NMDC Ltd, Donimalai Ore Mine Township Sandur M.L. No.2396 supplementary activities Area 235.648 Hector, forest area and area of 75.92 Hector for supplementary activities forest area. To this mining area and connecting road to this mining area is in forest area, The Scheduled Tribes & Other Traditional Forest Dwellers (re cognition of Forest right act 2006) In the above forestry area there was no Scheduled Tribes & Other Traditional Forest Dwellers do not live in or cultivating nor depend on that forest area and no objection were received at Sub-Divisional Committee, so it is unanimously decided in the meeting that to issue Sample-1.	<p>Regarding issuing of Sample-1 under F.R.A Act to M/s NMDC Ltd, Donimalai Ore Mine Township Sandur M.L. No.2396 supplementary activities Area 235.648 Hector, forest area and area of 75.92 Hector for supplementary activities forest area.</p> <p>First, for this subject The Scheduled Tribes & Other Traditional Forest Dwellers (re cognition of Forest right act 2006) The District Scheduled Caste Welfare Officer, Ballari has searched in the Forest Rights Monitoring System and found that there was no application received from Siddhapura village and the information given by online.</p> <p>It was presented in the meeting that there was no appeal received from the Scheduled Tribes and other Traditional Forest Resident under RoFR Act.</p> <p>To issue the Sample-1 under RoFR Act to M/s NMDC Ltd, Donimalai Ore Mine Township Sandur M.L. No.2396, the detailed discussion held at the village level meeting about not received any forest rights claims and it was unanimously decided to issue Sample-1.</p> <p>Considering the above points M/s NMDC Ltd, Donimalai Ore Mine Township Sandur M.L. No.2396 (Donimalai Reserve Forest) area 75.92 hector, for supplementary activities area measures 235.648 hector, unanimously decided by</p>


 ಸಹಾಯಕ ಮುಖ್ಯ ಕಾರ್ಯದರ್ಶಿ
 ಸರ್ಕಾರಿ ಪ್ರಾಧಿಕಾರ, ದೋಣಿಪುರ
 ಸಂಪನ್ಮೂಲ ತಾ. ಉ. ೧೦೦೦


		the district forest rights committee that to issue the affirmative Sample-1 under FRA Acted to the government. However, the District Forest Rights Committee unanimously agreed to give Sample-1
5	<p>Regarding issuing of Sample-1 under F.R.A Act to M/s NMDC Ltd, Donimalai M.L. No.1111 Area 05.71 Hecter, connecting road to mining area. There was no Scheduled Tribes & Other Traditional Forest Dwellers do not live in or cultivating nor depend on that forest area.</p> <p>The Scheduled Tribes & Other Traditional Forest Dwellers (recognition of Forest right act 2006) In this area non-forestry activity there was no Scheduled Tribes & Other Traditional Forest Dwellers do not live in or cultivating nor depend on that forest area and no objection were received at Sub-Divisional Committee, so it is unanimously decided in the meeting that to issue Sample-1</p>	<p>Regarding issuing of Sample-1 under F.R.A Act to M/s NMDC Ltd, Donimalai M.L. No.1111 Area 05.71 Hecter.</p> <p>First, for this subject The Scheduled Tribes & Other Traditional Forest Dwellers (re cognition of Forest right act 2006) The District Scheduled Caste Welfare Officer, Ballari has searched in the Forest Rights Monitiring System and found that there was no application received from Siddhapura village and the information given by online.</p> <p>It was presented in the meeting that there was no appeal received from the Scheduled Tribes and other Traditional Forest Resident under RoFR Act.</p> <p>To issue the Sample-1 under RoFR Act to M/s NMDC Ltd, Donimalai Ore Mine Township Sandur M.L. No.1111, the detailed discussion held at the village level meeting about not received any forest rights claims and it was unanimously decided to issue Sample-1.</p> <p>Considering the above points NMDC Ltd, Donimalai M.L. No.1111 Area 05.71 hector, mining in the forest area and connecting road to the mining area, unanimously decided by the district forest rights committee that to issue the affirmative Sample-1 under FRA Acted to the government. However, the District Forest Rights Committee unanimously</p>


 ಸಹಾಯಕ ನಿರ್ದೇಶಕರು
 ಕಾರ್ಯ ನಿರ್ವಹಣಾಧಿಕಾರಿ, ದೊಡ್ಡಬಳ್ಳಾಪುರ
 ಕರ್ನಾಟಕ ರಾಜ್ಯ ಸರ್ಕಾರ

		agreed to give Sample-1
6	<p>Regarding issuing of Sample-2 under F.R.A Act to M/s JSW Ltd, Toranagallu, Ubbalagundi M.L. No.995 Area 32.89 Hecter, for mining area.</p> <p>The Scheduled Tribes & Other Traditional Forest Dwellers (recognition of Forest right act 2006) In this area non-forestry activity there was no Scheduled Tribes & Other Traditional Forest Dwellers do not live in or cultivating nor depend on that forest area and no objection were received at Sub-Divisional Committee, so it is unanimously decided in the meeting that to issue Sample-2</p>	<p>Regarding issuing of Sample-2 under F.R.A Act to M/s JSW Ltd, Toranagallu, Ubbalagundi M.L. No.995 Area 32.89 Hecter, for mining area.</p> <p>First, for this subject The Scheduled Tribes & Other Traditional Forest Dwellers (re cognition of Forest right act 2006) The District Scheduled Caste Welfare Officer, Ballari has searched in the Forest Rights Monitiring System and found that there was no application received from Siddhapura village and the information given by online.</p> <p>It was presented in the meeting that there was no appeal received from the Scheduled Tribes and other Traditional Forest Resident under RoFR Act.</p> <p>To issue the Sample-2 under RoFR Act to M/s JSW Ltd, Toranagallu, Ubbalagundi M.L. No.995 Area 32.89 hector for mining area, the detailed discussion held at the village level meeting about not received any forest rights claims and it was unanimously decided to issue Sample-2.</p> <p>Considering the above points JSW Ltd, Toranagallu Ubbalgundi M.L. No.995 Area 32.89 hector, mining in the forest area and connecting road to the mining area, unanimously decided by the district forest rights committee that to issue the affirmative Sample-2 under FRA Acted to the government. However, the District Forest Rights Committee unanimously agreed to give Sample-2</p>


 ಮುಖ್ಯ ಗುರುಗಳು
 ಸರ್ಕಾರಿ ಪ್ರಾಧಿಕಾರ, ದೋಣಿ
 ಕಂಡೂರು ತಾ. ಬಲಾರಿ

7	<p>Regarding issuing of Sample-1 & Sample 2 under F.R.A Act to M/s Minera Steels, Ubbalagundi , M.L. No.2433 Area 31.49 Hector, for connecting road and 2 hector for connection road and 29.49 hector for mining area.</p> <p>The Scheduled Tribes & Other Traditional Forest Dwellers (recognition of Forest right act 2006) In this area non-forestry activity there was no Scheduled Tribes & Other Traditional Forest Dwellers do not live in or cultivating nor depend on that forest area and no objection were received at Sub-Divisional Committee, so it is unanimously decided in the meeting that to issue Sample-1 & Sample-2</p>	<p>Regarding issuing of Sample-1 & Sample 2 under F.R.A Act to Minera Steels, Ubbalagundi , M.L. No.2433 Area 31.49 Hector, for connecting road and 2 hector for connection road and 29.49 hector for mining area.</p> <p>First, for this subject The Scheduled Tribes & Other Traditional Forest Dwellers (re cognition of Forest right act 2006) The District Scheduled Caste Welfare Officer, Ballari has searched in the Forest Rights Monitoring System and found that there was no application received from Ubbalagandi village and the information given by online.</p> <p>It was presented in the meeting that there was no appeal received from the Scheduled Tribes and other Traditional Forest Resident under RoFR Act.</p> <p>To issue the Sample-1 & Sample-2 under RoFR Act to M/s Minera Steels, Ubbalagundi , M.L. No.2433 Area 31.49 hector for mining area, the detailed discussion held at the village level meeting about not received any forest rights claims and it was unanimously decided to issue Sample-1 & Sample-2.</p> <p>Considering the above points M/s Minera Steels, Ubbalagundi , M.L. No.2433 Area 31.49 hector, mining in the forest area and connecting road to the mining area, unanimously decided by the district forest rights committee that to issue the affirmative Sample-1 & Sample-2 under FRA Acted to the government. However, the District Forest Rights Committee</p>
---	---	--


 ಮುಖ್ಯ ಗುರುತು
 ಕಾರ್ಯ ನಿರ್ವಹಣೆ, ದೂರವಿಳಾಸ
 ಕಂಡುಬಂದ ಕಾಲ ಬಳಸಿ

		unanimously agreed to give Sample-1 & Sample-2
8	<p>Regarding issuing of Sample-1 under F.R.A Act to M/s Sri Veerabhadrappe Sangappa & Co., M.L. No.2296, Area 28.2499 Hecter, for hown hill pipeline and service road and railway siding project and 30.612 hector area for railway sliding, down hill and service road.</p> <p>The Scheduled Tribes & Other Traditional Forest Dwellers (recognition of Forest right act 2006) In this area non-forestry activity there was no Scheduled Tribes & Other Traditional Forest Dwellers do not live in or cultivating nor depend on that forest area and no objection were received at Sub-Divisional Committee, so it is unanimously decided in the meeting that to issue Sample-1.</p>	<p>Regarding issuing of Sample-1 under F.R.A Act to M/s Sri Veerabhadrappe Sangappa & Co., M.L. No.2296, Area 28.2499 Hecter, for hown hill pipeline and service road and railway siding project and 30.612 hector area for railway sliding, down hill and service road.</p> <p>First, for this subject The Scheduled Tribes & Other Traditional Forest Dwellers (re cognition of Forest right act 2006) The District Scheduled Caste Welfare Officer, Ballari has searched in the Forest Rights Monitoring System and found that there was no application received from Ubbalagandi village and the information given by online.</p> <p>It was presented in the meeting that there was no appeal received from the Scheduled Tribes and other Traditional Forest Resident under RoFR Act.</p> <p>A detailed discussion held and it was decided by the district forest rights committee that to issue the affirmative Sample-1 to M/s Veerabhadrappe Sangappa & Co., because there was no objection or claims are received. Even though various topics were discussed in the village level meeting, all the proposal were accepted, excluded the railway sliding proposal.</p> <p>There was no Scheduled Tribes & Other Traditional Forest Dwellers do not live in or cultivating nor dependent, for this reason in Sample-1 part (b) objection was</p>

ಇದೇ ಸಂದರ್ಭದಲ್ಲಿ
ಮುಖ್ಯ ಗುರುಗಳು
ಸರ್ಕಾರಿ ಪ್ರಾಧಿಕಾರಿ, ದೋಣಿಮಠ
ಸಂಸ್ಥೆಯ ಶಾಖಾ ಬಳಸಿ ದಿ.

		expressed and informed, unanimously decided by the District Forest Rights Committee to send the affirmative Sample-1 along with the Village Level Proceedings to the government.
9	Regarding received 3 application for Forest Rights letter from D.N Halli Village under Karekallu Gram Panchayath, it is accepted in Gram Panchayath level and also accepted in Sub-Divisional level and submitted to District level.	Regarding received 3 application for Forest Rights letter from D.N Halli Village under Karekallu Gram Panchayath, it is accepted in Gram Panchayath level and also accepted in Sub-Divisional level and discussed in the District level, related to this application it is informed to the Asst. Forest Welfare Officer, Ballari to inspect the place along with GPS reading and prepare the sketch and submit the same with their report in the next meeting.

Related to the above mention Sl.No.1 to Sl.No.8 topics, District Level Forest Right Committee were asked to approve and affirmate the Sample-1 & Sample-2 and submit to the District Forest Right Committee President and it was unanimously approved by the meeting held. For the Sl.No.9, informed to the Asst. Forest Welfare Officer, Ballari to inspect the place along with GPS reading and prepare the sketch and submit the same with their report in the next meeting.

Finally, the meeting was concluded by saying salutation.

Sd/-
**District Scheduled Caste Welfare
Officer and Member Secretary,
District Level Scheduled Tribal &
Other Traditional Forest Residents
(validation of forest rights)
Committee, Bellary**

Sd/-
**Deputy Commissioner and
President, District Level Scheduled
Tribes and other traditional forest
residents (validation of forest
rights) Committee, Bellary**

Copy submitted to:-

- 1) Sub-Division Officer & President, Sub-Division Forest Rights Committee Hosapte/Ballari.
- 2) Sub-Forest Welfare Officer, Ballari

ಇದರಲ್ಲಿ
ಮುಖ್ಯ ಸುರಕ್ಷಣಾ
ಸಾಧಕರಾದ ದೂರವಾ
ಸುರಕ್ಷಣಾ ಅ. ಬಳ್ಳಾರಿ ಜಿ.

- 3) Smt Ratnamma S.P.Prakash Member of Zilla Panchayat, Gundamanagu,
Kudligi Taluk
- 4) Sri B.Anand, Member of Zilla Panchayat, Kogali, H.B.Halli Taluk
- 5) Sri Kotrappa, Member of Zilla Panchayat, Holalu, Hadagali Taluk

Proceedings of the Sub Divisional Forest Rights Committee meeting chaired by the Deputy Assistant Commissioner, Bellary at 11:00 am on 24-06-2017

Officers / Members present at the meeting: -


- 1) Hon'ble Assistant Commissioner, Bellary - President
- 2) Assistant Officers of Scheduled Tribes Welfare – Members
- 3) Taluk Scheduled Tribes Welfare Officers, Scheduled Tribes Welfare Department, Bellary - Member Secretaries
- 4) Taluk Scheduled Tribes Welfare Department, Scheduled Tribes Welfare Department, Sandur - Member
- 5) Taluk Scheduled Tribes Officers, Scheduled Tribes Welfare Department, Siruguppa - Members
- 6) Shri D. Hanumanthappa, Taluk Panchayat Member, Sandur - Members
- 7) Mrs. Pushtawati, Member of the Taluk Panchayat, Bellary

The following Divisional Forest Rights Committees have been constituted by the following Village Level Forest Rights Committees in respect of granting the Model 2 under the 2006 "Conduct of Coal Mines and other non-forestry activities in the forest area of Bellary Sub Division" by welcoming all Assistant Officers and Members to the meeting He drove to the meeting to review and discuss the meeting

Sl. No.	Taluk & Village Panchayath Name	Village Level Forest Rights Committee Detils	Village Level Forest Rights Committees Proceedings	Decision of the Sub-Divisional Forest Rights Committees
1	Sandur Taluk, Narasingapura Gram Panchayath	Gram Panchayath, Narasingapura Village Level Forest Rights Committee Meeting Proceedings	At the Gram Sabha held on 09-05-2017, M/s NMDC Limited Kumaraswamy Iron Or Mines (Mines Lease No. 1111) Area of 5.71 Hecter for connecting road widening. It is informed that in the forest area there was any Scheduled Tribes & Other Traditional Forest	M/s NMDC Limited Donimalai (Mines Lease No. 1111) Area of 5.71 Hecter for connecting road widening. (Recognition of Forests Rights Act, 2006) In the above forestry

ದೃಢೀಕರಿಸಿದೆ.
ಮುಖ್ಯ ಗುರುಗಳು
ಸಹಾಯಕ ಪ್ರಾಧಿಕಾರಿ, ದೋಣಿಪ
ಕಂದಾಯ ಶಾಲೆ ಬೆಳ್ಳಾರಿ ಜಿ

			<p>Dwellers (Recognition of Forests Rights Act, 2006)</p> <p>In the meeting it was discussed in detail that M/s N.M.D.C (Lease No. 2396, Area 75.92 Hectors) supplementary activities, the meeting proceeding was submitted with unanimous conclusion that there was no Scheduled Tribes & Other Traditional Forest Dwellers.</p>	<p>area there was no Scheduled Tribes & Other Traditional Forest Dwellers do not live in or cultivating nor depend on that forest area, it is unanimously decided in the meeting that to issue Sample-2, due to no objection received.</p>
2	Sandur Taluk, Narasingapura Gram Panchayath	Gram Panchayath, Narasingapura Village Level Forest Rights Committee Meeting Proceedings dated 30.05.2018	<p>At the Gram Sabha held on 30-05-2018, M/s NMDC Limited Donimalai (Mines Lease No. 2396) for supplementary activities having Area of 235.649 Hector, in the meeting it is discussed in detail that is there any Scheduled Tribes & Other Traditional Forest Dwellers in the above area (Recognition of Forests Rights Act, 2006) In the meeting it was discussed in detail that M/s N.M.D.C (Lease No. 2396, Area 75.92 Hectors) supplementary activities (SP-II), the meeting proceeding was</p>	<p>M/s NMDC Limited Donimalai (Mines Lease No. 2396) for supplementary activities having Area of 235.649 Hector (Recognition of Forests Rights Act, 2006) In the above forestry area there was no Scheduled Tribes & Other Traditional Forest Dwellers do not live in or cultivating nor depend on that forest area, it is unanimously decided in the</p>


 ಮುಖ್ಯ ಗುರುಗಳು
 ಸಾಕಾರಿ ಪ್ರಾಧಿಕಾರ, ದೊಡ್ಡಬಳ್ಳಾಪುರ
 ಸಂಪನ್ಮೂಲ ತಾ. ಬಳ್ಳಾರಿ

			submitted with unanimous conclusion that there was no Scheduled Tribes & Other Traditional Forest Dwellers.	meeting that to issue Sample-2, due to no objection received.
3	Sandur Taluk, Narasingapura Gram Panchayath	Gram Panchayath, Narasingapura Village Level Forest Rights Committee Meeting Proceedings dated 30.05.2018	At the Gram Sabha held on 09-05-2017, M/s NMDC Limited Donimalai (Mines Lease No. 2396) for supplementary activities (SP-II) having Area of 75.92 Hector, in the meeting it is discussed in detail that is there any Scheduled Tribes & Other Traditional Forest Dwellers in the above area (Recognition of Forests Rights Act, 2006) In the meeting it was discussed in detail that M/s N.M.D.C (Lease No. 2396, Area 75.92 Hectors) supplementary activities (SP-II), the meeting proceeding was submitted with unanimous conclusion that there was no Scheduled Tribes & Other Traditional Forest Dwellers.	M/s NMDC Limited Donimalai (Mines Lease No. 2396) for supplementary activities (SP-II) having Area of 235.649 Hector (Recognition of Forests Rights Act, 2006) In the above forestry area there was no Scheduled Tribes & Other Traditional Forest Dwellers do not live in or cultivating nor depend on that forest area, it is unanimously decided in the meeting that to issue Sample-2, due to no objection received.

For the above 3 cases, there are no appeals or objections to the sub - divisional committee against the gram sabha congregation, which has been reviewed by all the members who attended the meeting. Associated to this 3 cases,

ಕೃಷ್ಣಕುಮಾರ್
ಮುಖ್ಯ ಗುರುಗಳು
ಕಾರ್ಯಾಧಿಕಾರಿ, ದೋಣಿಮ
ಕಾರ್ಯಾಲಯ ಕಾ: ಬಳ್ಳಾರಿ

it was unanimously determined by all members of the meeting that the tribal and other heritage forest dwellers were not living in the area. It was decided to submit the proceedings of the meeting to the Hon'ble District Collector and the President Chairman, District Level Scheduled Tribes and other heritage forests forests, Bellary.

Member Secretary, presented to the meeting that 50 applications for the forest land rights of the tribal and other traditional forest residents of the Sandur Taluk, Kalingeri, Yarryahanihatti, Bommagatta and Sandur Gram Panchayats were accepted to the Sub -Division Forest Rights Committee. However, the petitions are accepted/rejected by the concerned Gram Panchayat Development Officers in the village level forest committee and are directly accepted by the Sub -Division Forest Rights Committee.

The President of the meeting said that the appeals submitted to the Sub Division Level Forest Rights Committee seeking forest land rights should be accepted/rejected by the concerned village level forest committee. Saying that 50 applications should be re-examined by the concerned village level forest area committee. [Action Member Secretaries)

Finally, the meeting was concluded by saying salutation.

**Member Secretaries, Forest Rights
Committee of Bellary Sub-Division
Level Tribes and other heritage
forest residents and welfare officials
of the Taluk Scheduled Tribes,
Department of Welfare of Scheduled
Tribes, Bellary**

**President, Bellary Sub-Divisional
Level Level Tribes and Other
Heritage Forest Residents Forest
Rights Committee and Assistant
Commissioner, Bellary**

Copy submitted to:

1. Hon'ble District Collector and President, District Level Scheduled Tribes and other traditional forest residents forest right committee, Bellary for kind information.
2. Member Secretary, District Level Scheduled Tribes and other traditional forest residents forest right committee, Bellary and District Scheduled Tribes Welfare Officer, Bellary for information.
3. Copy of the proceeding sent to Executive Officer, Taluk Panchayath, Sandur to promote in concerned gram panchayath.

ಮುಖ್ಯ ಗುರುಗಳಿಗೆ
ಶಾಂತಿ ಪ್ರಾರ್ಥನೆ, ದೀಕ್ಷಾಪುರ
ಸಂದಾಯ ತಾ. ಬಳಾರಿ ಜಿ.

Office of the Gram Panchayath, Narasingapura

To,
Hon'ble Asst. Commissioner
Office of Asst. Commissioner,
Ballari.

Date: 15.05.2017

Respected Sir/Madam,

Sub:- Issuing the certificate of Scheduled Tribal People Living/Non-Living in the mining area of M/s NMDC Limited Iron Or Mines (Mines Lease No. 1111) Area of 5.71 Hector mining area for Connecting Road in the Forestry Area under F.R.A Act 2006 – Reg.

To the above mentioned subject, on dated 09/05/2017 held in his presidency of Sri H.Oblesh, as instructed in the Forest Rights Village Meeting, M/s NMDC Limited Iron Or Mines (Mines Lease No. 1111) Area of 5.71 Hector mining area for Connecting Road in the Forestry Area under F.R.A Act 2006. This was discussed and concluded that in the mining area of the part of forest area there was no Scheduled Tribal People Living. This is for your kind information.

Yours faithfully

Sd/-
Panchayath Development Officer
Gram Panchayath, Narasingapur

Attachment:-

Copy of Proceedings of Village Meeting.

Copies:-

- 1) Hon'ble Deputy Commissioner, Ballari for their kind information.
- 2) Hon'ble Chief Executive Officer, Zilla Panchayath, Balalri for their kind information.
- 3) Hon'ble Executive Officer, Taluk Panchayath, Sandur for their information.
- 4) Manager, NMDC for their information.
- 5) Office File.

ಕೃಷಿ ಸಚಿವರು
ಮುಖ್ಯ ಗುರುಗಳು
ಶಾಂತಿ ಪುರಾಣ, ದೋಣಿ
ಕುಟುಂಬ ಶಾ. ಬಾಂ

Meeting held on dated 09/05/2017 at 11.00 AM at the premises of Gram Panchayath with the presence of Sri H.Oblesh, President of Village Forest Right Committee

Sl. No.	Subject	Decision
1	M/s NMDC Limited Iron Or Mines (Mines Lease No. 1111) Area of 5.71 Hecter mining area for Connecting Road in the Forestry Area under F.R.A Act 2006. This was discussed and concluded that in the mining area of the part of forest area there was no Scheduled Tribal People Living.	M/s NMDC Limited Iron Or Mines (Mines Lease No. 1111) Area of 5.71 Hecter mining area for Connecting Road in the Forestry Area under F.R.A Act 2006. This was discussed and concluded that in the mining area of the part of forest area there was no Scheduled Tribal People Living the same was agreed to forward to the office of Assistant Commissioner & President of Sub-Division, Forest Right Committee, Ballari.

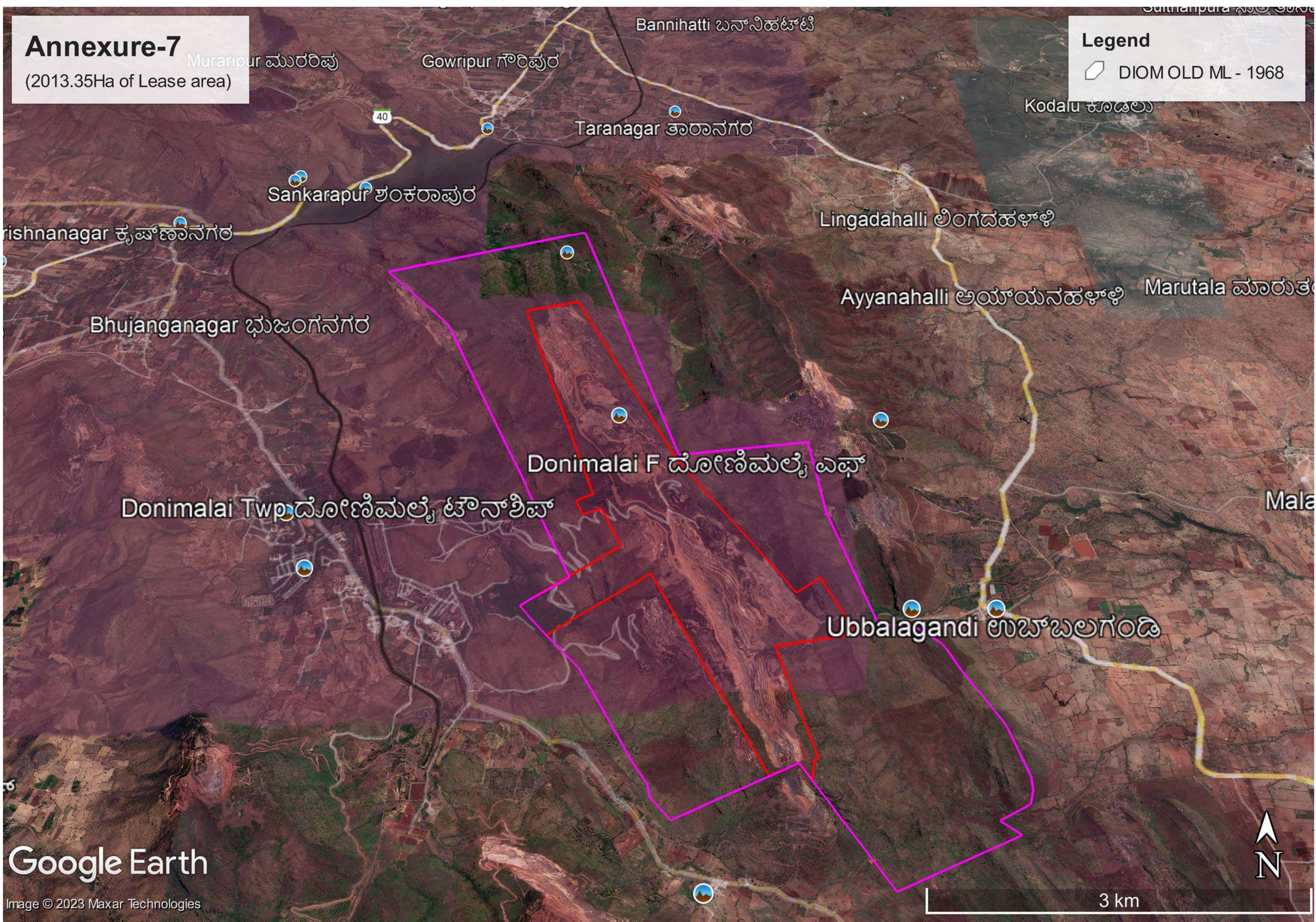
ಇದೇಕೆಂಬುದು.
ಮುಖ್ಯ ಗುರುಗಳು
ಗ್ರಾಮ ಪಂಚಾಯತ್. ದೋಣಿಮ
ಕಂಡೂರು ತಾ. ಬಳ್ಳಾರಿ ಜಿ

Annexure-7

(2013.35Ha of Lease area)

Legend

DIOM OLD ML - 1968



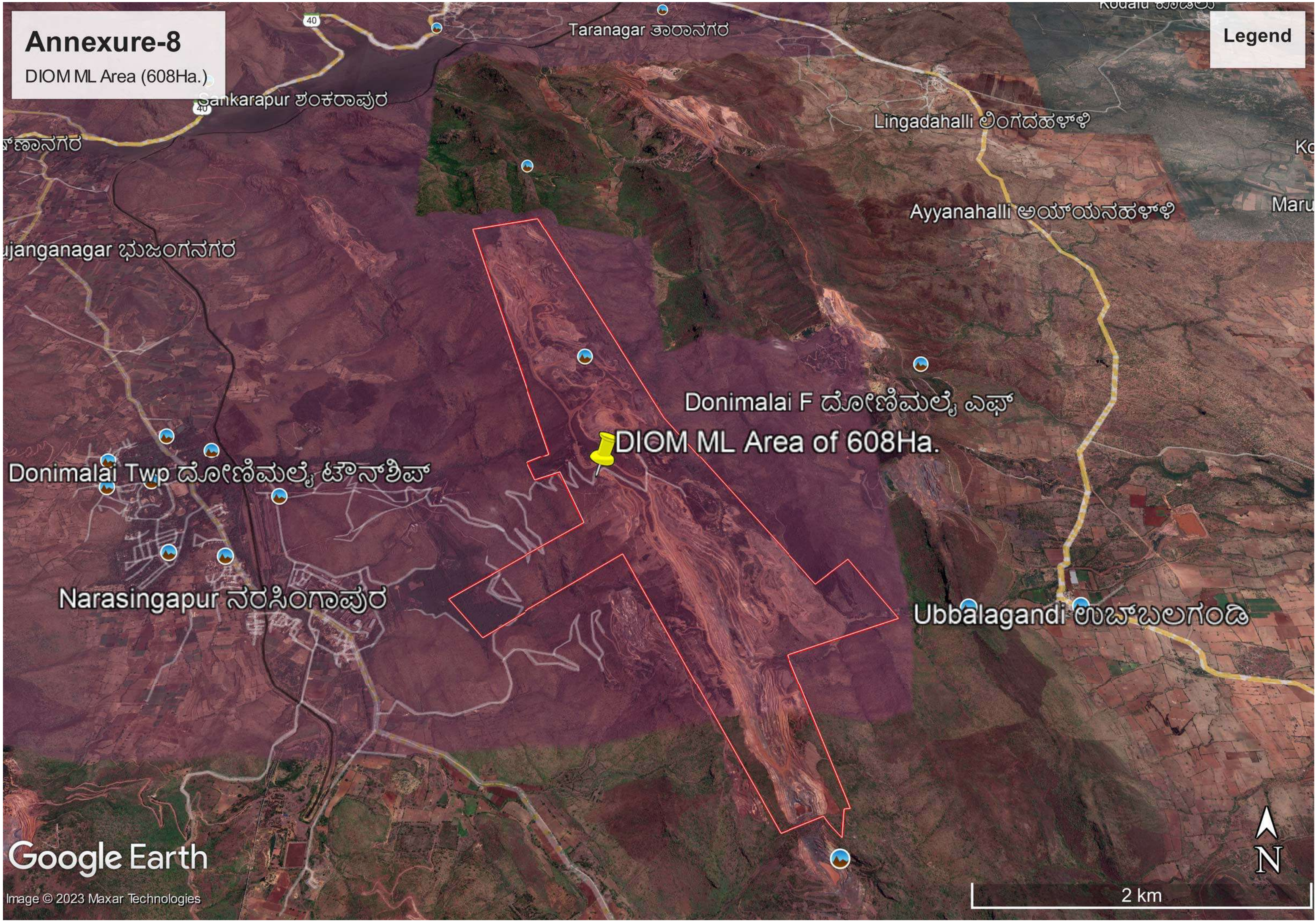
Google Earth

Image © 2023 Maxar Technologies

Annexure-8

DIOM ML Area (608Ha.)


Legend

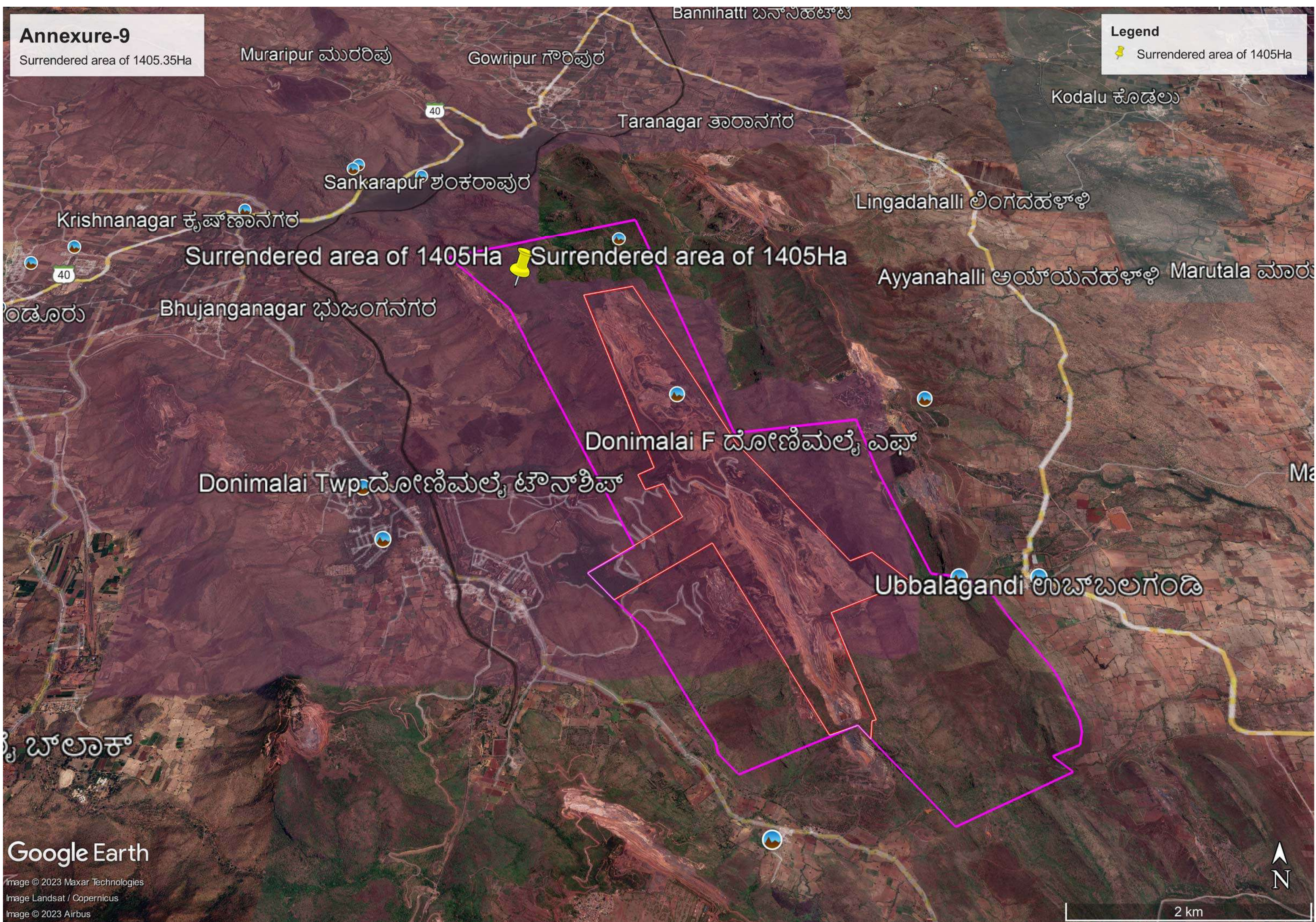


Annexure-9

Surrendered area of 1405.35Ha

Legend

 Surrendered area of 1405Ha



Annexure-10

Near by ML areas of Others

Legend

veniva

ML NO 2531 N SHAIK SAB ML NO 2572

LMC ML NO 2487

North Eastern Bl ನಾರ್ತ್ ಈಸ್ಟರ್ನ್ ಬ್ಲಾಕ್

CHOWGLE ML NO 2546

C ML NO 2239

HGR ML NO 2549

IV ML NO 2173

MML ML NO 2605

RKLINE ML NO 2567

MINERAL SYNDICATE

NO 2621 Ramanmalai Block ರಾಮನ್‌ಮಲೈ ಬ್ಲಾಕ್

TIFIED AREA S.NO 13/1 BSAL MURARIPURA

VESCO ML NO 2296

Surrendered area of 1405Ha

E ML NO 2679

NOTIFIED AREA S.NO 13/1

SKME ML NO 2141

VESCO ML NO 2160

VS LAD ML NO 2290

NIDHI ML NO 2433

Donimalai Twp ದೋಣಿಮಲೈ ಟೌನ್‌ಶಿಪ್

NMDC 2396

MML ML NO 995

HGR ML NO 2148

KIOCL PROPOSED AREA

NMDC (UNDER SECTION 17A (2A))

N. SATHYANARAYANA BKG ML NO 2516

MML (UNDER SECTION 17A(2A))

HRG ML NO 2483

TML ML NO 2595

KARTIKEYA ML NO 2559

NMDC ML NO 1111

KMC ML NO 2087

SMIORE ML NO 267 NOTIFIED S.NO 4

Vittalnagar ವಿಟ್‌ಟಲ್‌ನಗರ

GADIGI MINERAL ML NO 2489

NARAYANA MINES ML NO 1602

Anthegudda ಸಂತೇಗುಡ್ಡ

MARVA MINING CO ML NO 2482

GADIGI MINERALS ML NO 1031

JMV ML NO 2292

Google Earth

Image © 2023 Airbus
Image © 2023 Maxar Technologies

8 km

ANNEX-IV

Annexure-11

No.M2-2210- NMDC-M.L.No. 829/92-93

Office of the
Deputy Conservator of Forests
Bellary Division, Bellary

Dated. -12-2992%

S-1-2000

To

The Executive Director
National Mineral Development Corporation Ltd.,
Donimalai Town Ship Donimalai
Sandur Taluk.

Sub - Surrender of mining leased area by mining
lease holder handing over taken over by the
Forest Department.

Ref:-1) This office letter No.FCS- Forest land
Surrendered -CH-6/97-98 dated 3-11-99.

2) RFO Sandur letter No. RFO-SDR-NMDC/Mines/
M.L.No.829/ 99-2000 dated 24-12-99.

With reference to the above subject as per this office
letter dated 3-11-99 the Range Forest Officer Sandur has inspected
the surrender area of your M.L.No. 829 on 11-10-99 : As cited
under reference (2) Range Forest Officer, Sandur has submitted
the proposed for reclamation of surrender area and estimate for
reclamation work of surrender area for 1405.50 (1013.50+ 392) Ha
for M.L.No. 829 M/s. N.M.D.C. Ltd., Donimalai.

Hence you are hereby informed to pay the following
amount for reclamation work of surrender area 1405.50 Ha in
favour of Principal Chief Conservator of Forests, Bangalore
through D.D. immediately with in a week.

- 1) Construction of check dams
gully checks .
- 2) Afforestation works.
- 3) Protection of natural Re-
generation and sowing of
seeds.

Rs. 14,06,500-00

or

Total Rs.14,06,000-00.

एन.एम.डी.सी. लि. ब.म.अ.ता.
N.M.D.C. LTD. D.I.O.M.

अधिकाारी निदेशक

O/O Executive Director

R. No

Di

Deputy Conservator of Forests
Bellary.

Please examine as per terms of
the agreement/ lease.

Manager (Gen)

8-24/4