

FORM-I(for ~~other~~ projects)

Government of Telangana

Office of the District Collector, Bhadradi Kothagudem

Rc.No.A6/ITDA/RoFR/3082/2016

Dt: 30.12.2017

TO WHOMSOEVER IT MAY CONCERN

In compliance of the Ministry of Environment and Forests (MoEF), Government of India's letter No.11-9/98-FC (pt.). Dt. 3rd August 2009 wherein the MoEF issued guidelines on submission of evidences for having initiated and completed the process of settlement of rights under the Scheduled Tribes and Other Traditional Forest Dwellers (Recognition of Forest Rights) Act, 2006 on (FRA for short) on the forest land proposed to be diverted for non-forest purposes, it is certified that diversion of 1174.18 HA forest land at Penuballi and Sandrakunta villges of Chunchupalli Mandal for 2nd renewal of Kothagudem Mining Lease (involving reserve forest) for Coal Mining Project of SCCL., Kothagudem in Bhadradi District falls within the jurisdiction of Chunchupalli Mandal Tahsil and Ramavaram Reserve Forest.

It is further certified that:

- The complete process for identification and settlement of rights under the FRA has been carried out for the entire 1174.18 HA of forest land proposed for 2nd renewal of Kothagudem Mining Lease (involving reserve forest) for Coal Mining Project of SCCL., Kothagudem. A copy of the resolution of RoFR Committee Grama Sabha of Penuballi & Sandrakunta villages of Chunchupalli Mandal of Kothagudem Division.
- The proposal for such diversion (with full details of the Project and its implications in vernacular / local Language) have been placed before each concerned Grama Sabha of Forest Dwellers, who are eligible under the FRA.
- The Grama Sabha has certified that all Formalities/Processes under the FRA have been carried out, and that they have given their consent to the proposed renewal and the compensation and ameliorative measures, if any, having understood the purpose and details of proposed renewal. A copy of certificate issued by the Gram Sabha within the jurisdiction of penuballi & Sandrakunta villages of Chunchupalli Mandal is enclosed as Annexure-I.
- The discussion and decisions on the such proposals had taken place only when there was a quorum of Minimum 50% of the members of the Grama Sabha present.
- The renewal of forest land for facilities managed by the Government as required under section 3(2) of the FRA have been completed and the Grama Sabhas have given their consent to it.
- The rights of Primitive tribal groups and Pre-Agriculture Communities, When applicable have been specifically safeguard as per section 3 (1) (e) of the FRA. This clause is not applicable as there are no PTGs & Pre-Agricultural Communities as per records.

"True copy"
 AV Anand
 Dy GM (SMIC)
 Estates Department
 Kothagudem Area

30/12/17
 Chairman, District Level Committee &
 District Collector,
 Bhadradi Kothagudem







**RESOLUTION OF THE DISTRICT LEVEL COMMITTEE OF RoFR ACT, 2006
UNDER THE CHAIRMANSHIP OF DISTRICT COLLECTOR :: BHADRADRI
KOTHAGUDEM**

Rc.No.A6/RoFR/ITDA/3082/2016

Dated: 30.12.2017

Chairman: Sri.Rajeevgandhi Hanumanthu, I.A.S.,
District Collector, Bhadradi Kothagudem

The following members are present:


Sl.No.	Members	Signature
1	Project Officer, I.T.D.A, Bhadrachalam	
2	Revenue Divisional Officer, Kothagudem	
3	Forest Divisional Officer	
4	Smt. Durga, ZPTC Manuguru	
5	Sri. Guguloth Basha, ZPTC Vemsoor	
6	Sri. Vadthya Ramachandru, ZPTC Kusumanchi	

The General Manager, SCCL, Kothagudem Area has requested the Project Officer, ITDA Bhadrachalam to issue certificate in Annexure-I (Form-1) for linear project as per MoEF's letter No.11-9/98-FC(pt), dated:05-07-2013 in respect of proposals submitted for diversion of 1174.18 HA forest land at Penuballi and Sandrakunta villges of Chunchupalli Mandal for 2nd renewal of Kothagudem Mining Lease (involving reserve forest) for Coal Mining Project of SCCL., Kothagudem in Bhadradi District falls within the jurisdiction of Chunchupalli Mandal Tahsil and Ramavaram Reserve Forest.

Accordingly, the Gram Panchayats have been convened the meeting of Gram Sabha under the Chairman ship of Sarpanch's, along with Secretary and unanimously passed resolution stating that there is no objection for diversion of proposed forest land in

favour of Singareni Collieries Company Limited, Kothagudem as there is no encroachments by the tribal people in the proposed forest land to be diverted and further resolved that there are no pending RoFR claims to be settled under the forest Rights Act.

Basing on the resolution passed by the Sub Divisional Level Committee, Kothagudem the members of District Level Committee, Bhadradri Kothagudem have passed resolution that there is no objection regarding the diversion of forest land measuring an extent of 1174.18 HA forest land at Penuballi and Sandrakunta villges of Chunchupalli Mandal for 2nd renewal of Kothagudem Mining Lease (involving reserve forest) for Coal Mining Project of SCCL., Kothagudem in Bhadradri District in favour of Singareni Collieries Company Limited, Kothagudem subsequently the members given their consent to issue RoFR clearance certificate in Form-1.


CHAIRMAN,
DISTRICT LEVEL COMMITTEE
BHADRADRI KOTHAGUDEM

MINUTES OF THE MEETING OF SUB DIVISIONAL LEVEL COMMITTEE (RoFR)
KOTHAGUDEM CONDUCTED ON 17.10.2017 AT 4.00 PM AT REVENUE
DIVISIONAL OFFICE::KOTHAGUDEM.

Present:: Sri M.V.Ravindranadh,
Revenue Divisional Officer, Kothagudem

Rc.No.H/RoFR/760/2012
Dt.17.10.2017

Officers Attended:

1. Smt Angoth Kanthi, MPTC, Venkatapuram village of Bayyaram Mandal.
2. Sri Banoth Sakru, MPTC, Seetharampuram, Singareni Mandal.
3. Sri Mandla Rama Mahesh, MPTC, Sudimalla-VI, Yellandu Mandal.
4. Assistant Tribal Welfare Officer, Paloncha
5. Forest Range Officer, Ramavaram
6. Tahsildar, Chuncupalli.
7. Representative of S.C.Co.Ltd., Kothagudem Area.

At an outset the Revenue Divisional Officer, Kothagudem has welcomed the above officers attended to day i.e. on 17.10.2017 at 4.00 PM in the chamber of Revenue Divisional Officer, Kothagudem for Sub Divisional Level Committee (RoFR) meeting.

The Revenue Divisional Officer, Kothagudem has explained the issue of Sub Divisional Level Committee (RoFR) meeting conducted that proposals for diversion of 1174-18 Ha forest land at Penuballi and Sandrakunta villages of Chuncupalli Mandal is pending with MOEF, Government of India for final approval for Mining lease for Coal Mining Project of Singareni Collieries Kothagudem and further informed that a Certificate from the Chairman (District Collector) of Bhadradi Kothagudem appointed under RoFR Act 2006 for District Level Committee is required.

The Tahsildar Chuncupalli has informed that Gram Sabhas have been conducted on 15.05.2017 at Gram Panchayat offices Penuballi and Sandrakunta villages along with concerned Sarpanchas, forest officials, MPTCs, Gram Panchayat members, Mandal Girdawar, Village Revenue Officers and officials of Singareni Collieries Company Limited and Resolutions passed by the concerned Sarpanchas of Penuballi and Sandrakunta Gram Panchayats stating that there are no encroachments and no RoFR Claims are pending in the proposed forest land and

they have given consent that there is no objection for diversion of 1174-18 Ha forest land at Penuballi and Sandrakunta villages of Chunchupalli Mandal for Mining lease for Coal Mining Project in favour of Singareni Collieries Company Limited Kothagudem.

Basing on the survey report, the Revenue Divisional Officer, Kothagudem & Chairman SDLC (RoFR) Kothagudem and the members of Sub Divisional Level Committee Kothagudem have passed the Resolution stating that no objection regarding the diversion of proposed 1174-18 Ha forest land at Penuballi and Sandrakunta villages of Chunchupalli Mandal for Mining lease for Coal Mining Project in favour of Singareni Collieries Company Limited Kothagudem and submitted before the District Level Committee (RoFR), Bhadradi Kothagudem for subsequent issue of certificate in Form - 1. The Resolution passed by the Sub Divisional Level Committee Kothagudem, Resolution passed by the Gram Panchayat Penuballi & Sandrakunta is herewith appended.

Encl.-As above.


Chairman
Sub Divisional Level Committee
(RoFR) Kothagudem &
Revenue Divisional Officer,
Kothagudem


17/10

Copy submitted to the Collector & District Magistrate and Chairman for District Level Committee (RoFR) Bhadradi Kothagudem District.

Copy submitted to the Project Officer, ITDA Bhadrachalam for favour of information

Copy to all the officers attended the Sub Divisional Level Committee meeting

Copy to the Forest Divisional Officer, Kothagudem.

Copy to the Tahsildar, Chunchupalli.

**RESOLUTION OF THE SUB-DIVISIONAL LEVEL COMMITTEE OF RoFR ACT,
2006 UNDER THE CHAIRMANSHIP OF REVENUE DIVISIONAL OFFICER::
KOTHAGUDEM:: Dated: 17.10.2017 AT 4.00 PM IN REVENUE DIVISIONAL
OFFICE, KOTHAGUDEM**


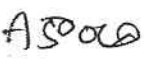

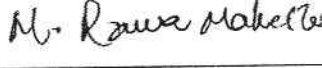



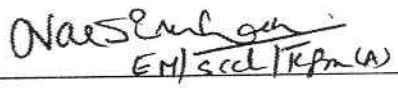
&&&

Chairman

:

Sri M.V.Ravindranadh
Revenue Divisional Officer,
Kothagudem

The following members are present

Sl.No	Members	Signature
1	Revenue Divisional Officer:: Kothagudem	
2	Smt. Angoth Kanthi, MPTC, Venkatrampuram village of Bayyaram Mandal	* 
3	Sri Banoth Sakru, MPTC, Seetharampuram village of Singareni Mandal	
4	Sri Mandla Rama Mahesh, MPTC, Sudimalla-VI village of Yellandu Mandal	
5	Assistant Tribal Welfare Officer, Paloncha	
6	Forest Range Officer, Ramavaram	
7	Tahsildar, Chunchupalli	
8	Representative of SC Co.ltd., Kothagudem Area	 EM/scl/Kp (W)
9		

గ్రామ సభ తీర్మానము.

ది. 15-05-2017.

గ్రామ పంచాయితీ పెనగడప శివారు గ్రామము చంద్రకూటు
గ్రామ సభ తీర్చి. 15-05-2017 న ఉదయం. 10-30. గంటలకు
చంద్రకూటు పురము. పెనగడప గ్రామ పంచాయితీ సర్పంచి
గారి చిన్మయ్ తన. చంద్రకూటు రివెన్యూ గారి ప్రాజెక్టు
నిర్వహించడమైనది. ఈ గ్రామ సభకు ప్రారంభించి రివెన్యూ
గారు, గ్రామ తెలియబడినది పెనగడప, పెనగడ M.P.T.C సర్పంచి
మరియు వార్డు సర్పంచులు, చంద్రకూటు గ్రామ ప్రజలు వచ్చి
ఈ కింది తీర్మానము చేయబడినది.

రామవరం రివెన్యూ డివిజన్ 1174-18 హక్కుదార్
అటవీ భూమి పట్టావళి (PVK-5) మరియు హక్కుదార్
(VK-7) భూగర్భ గమల మైనింగ్ లైజ్ వసూరి రెవెన్యూ కోసం
డివర్జ్ మేనేజర్ సింగరాజ్ కాలిన్ కంపెనీ లిమిటెడ్ వారు
కొలుపుతున్న అటవీ మరియు పర్వత ప్రాంతాల నుండి గ్రామ
పొలం యున్నారు. ఈ భూమి మాకు చూపించి ఇచ్చిన
ప్రతి ఎవరికినను చిట్టాంతరములు ఉన్నా అయినా
వలసినదిగా కొరగా ద్రిన చెప్పబడిన మరియు చూపించిన
1174-18 హక్కుదార్ భూమి మా గ్రామ ప్రజలు గారి ఇతరాలుగా
ఎటువంటి విషయ ప్రసారం చేయటం లేదు. మరియు
ఈ అటవీ భూమి వాటిని కొరగా RORR-2000 చట్ట ప్రకారం
ఎవరికి ధీరంగా చేసుకొని యిరువ లేదు.

ద్రిన చూపించిన విస్తీర్ణములో ద్రినగా ఎవరి వచ్చే ప్రజలు
ప్రజలు గారి, ఇతర ముఖ్యులు తో చేయిన అటవీ ప్రాంతం గాని ఈ
మరియు చట్ట ప్రకారం ఎవరి ప్రజలు చేసి ఏ ఏ ఏ ఏ ఏ ఏ ఏ ఏ ఏ ఏ
దివార పడుట లేదు. ఈ భూమి అటవీ ప్రాంతం వారు గారి ఇతర
ప్రజలు గారి, ఎవరికి ఎటువంటి వాటిని కల్పించ లేదు.

కావున రామవరం రివెన్యూ ప్రాంతం నందు 1174-18
హక్కుదార్ అటవీ భూమిని సింగరాజ్ కాలిన్ కంపెనీ లిమిటెడ్ వారు
PVK-5, మరియు VK-7 భూగర్భ గమల మైనింగ్ లైజ్ వసూరి
రెవెన్యూ కోసం పొందినందులకు మాకు ఎటువంటి అభ్యంతరము

"ATTESTED"

TAHSILDAR
Chunchupally.

తేదీ, మా వ్యక్తులకు గాని, మాకు గాని, ఎటువంటి అలాంటి
 లెక్కదాని ఈ ప్రమాదానికి అత్యంత దూరంగా ఉండాలి.

ఈ ప్రమాదానికి వ్యతిరేకంగా నిర్వహించబడుతుంది.
 ఇది లెక్కదాని ప్రమాదానికి అత్యంత దూరంగా ఉండాలి.

Panchayati Secretary
 G.P. PENAGADAPA.

TAHSHUDAR
 CHUNCHUPALLY.

Giridhar

M. K. Lakshmi
 సర్పంచ్
 పెనగడప గ్రామం, చుంచుపల్లి మం.
 భద్రాద్రి కొత్తగూడెం జిల్లా

Forest Range Officer
 RAMAYARAM

చంద్రమౌళి ప్రమాదానికి వ్యతిరేకంగా ఉండాలి.

- 1, B. Adimurayana
- 2, కల్ల రెండవది.
- 3, కె.పైర రామస్వామి
- 4, కల్ల వీరరావువయ్య.
- 5, అబ్దుల్లా అంగమ్మ.
- 6, కె.పైర నాగేశ్వరరావు.
- 7, కె.పైర. అగ్నివేదమ్మ.
- 8, కల్ల. సత్యనారాయణ.
- 9, కల్ల. వీరభద్రం.
- 10, కె.పైర. కె.పైర.
- 11, కె.పైర. నాగరాజు.

కె.పైర

K. Ramaswamy

K. Ramaswamy

K. Ramaswamy

B. అంగమ్మ

K.పైర - దా. కె.పైర

E. అగ్నివేదమ్మ

L. R. సత్యనారాయణ.

E. వీరభద్రం

E. K. Ramaswamy
 పెనగడప

"ATTESTED"

TAHSHUDAR
 Chunchupally.

12 షేక్ బుడన్

13 వలమల శ్రీనివాసరావు

14 సూదం నాగరాజు

15 కల్లు బాగదాస్

16 ఆప్పని చనమలరావు

17 ఆప్పని మిశన్ రావు

18 ఆప్పని లక్ష్మీనాగరావు

19 విశ్వనాథ సంజీవ్

20 విశ్వనాథ బయ్యపాటి

21 విశ్వనాథ నాథన్

22 ఆప్పని బాగదాస్

23

వేదవేద

V. Srinivas Rao

S. Nagaraju

కళాగారు

ఆంధ్రప్రదేశ్

T. Mohan Rao

T. Lakshminarayana

M. Panneer

M. Sai

M. Nani

T. B.

"ATTESTED"

TARSILBAR
Chunchupally.

PENGADAPA
Date: 15.05.2017

English Translation for Penagadapa Grama Panchayath Chandrukunta Grama Sabha Resolution

The Grama Sabha at Chandrukunta Village, Penagadapa Gramapanchayath, is held at Chandrukunta Village on 15.05.2017 at 10.30 AM under the Chairmanship of Sarpanch GP, Penagadapa under the supervision of Tahasildar, Chunchupalli. The Grama Sabha was also attended by Forest Range Officer, Ramavaram, Mandal Revenue Inspector, Village Revenue Officer, Penagadapa Village, Gramapanchayat Secretary, Upa Sarpach, Ward members and the Chandrukunta Villagers attended and adopted the following Resolution .

General Manager, The Singareni Collieries Company Limited, Kothagudem Area has submitted proposals for diversion of 1174.18 Ha., of Forest land Ramavaram RF for 2nd renewal of Mining lease covering PVK-5 and VK-7 Mines. MOEF/GOI has granted permission for the said land. The said Forest land was physically shown to us and sought objections, if any. In the said land, it is found that there is no illegal Podu Cultivation and no claims are pending under ROFR Act.

In the above extent of RF, there are no useful fruit bearing trees and valuable timber. Only small bushes covered in the Forest land, which are not useful to the adjoining villagers to extract Forest produce. Neither the Forest Department nor any Government Department has given any right to anyone.

As such, an extent of 1174.18 Ha., of Forest land in Ramavaram Reserve Forest if diverted as 2nd renewal of Mining lease covering PVK-5 and VK-7 Inclines of , of Singareni Collieries Company Ltd., Kothagudem Area, the Grama Sabha members have no objection of whatsoever nature. This Grama Sabha is conducted with full Quoram.

Sd/-
Village Revenue Officer
Penagadapa village.

Sd/-
Panchayat Secretary
Gp Penagadapa

Sd/-
Sarpanch
Gramapanchayat/Penagadapa

Sd/-
Forest Range Officer,
Ramavaram.

Sd/-
TAHASILDAR
Chunchupalli.
"ATTESTED"


TAHSILDAR
Chunchupally.

గ్రామపంచాయతీ, కాంచీపల్లి, మునిబల్లి

గ్రామసభ తీర్మానము.

త. 15-05-2017.

గ్రామపంచాయతీ, పెనుబల్లి. గ్రామసభ తేది. 15-05-2017
తొలుత పాఠశాల, 2-30 ని. లకు పేనుబల్లి గ్రామపంచాయతీ, పెనుబల్లి
శ్రీమతి వాలంటరీ రుక్మిణి గారి ఆశ్రయమున. చుంబులపల్లి భూమిలకు గల
పర్యవేక్షణకు నిర్వహించబడినది. ఈ గ్రామసభకు గల రామవరం చిట్టచుట్టు
ప్రదేశాల గల. చుంబులపల్లి మండలం పర్యవేక్షణకు గల. గ్రామసభ
వ్యవహారాల పేనుబల్లి గల, గ్రామ పంచాయతీ ఆదర్శ, ఉపసభ్యుల
వార్డు సభ్యుల. మరియు గ్రామప్రజల మధ్య ఈ కింది తీర్మానం చేయబడినది.

రామవరం చిట్టచుట్టునుండి 1174-18 హక్కుల చిట్టచుట్టునుండి
పర్యవేక్షణకు (PVC-5) మరియు పెనుబల్లి (VK-7) భూగర్భ గల
మైనర్ చిట్ట చుట్టూ రెన్యూవల్ కోటా జనరల్ మేనేజరు, సింగరేణి
కొలతల కొరతను తీర్చిదిద్దడానికి ఇచ్చిన అనుమతి ఉన్నది. చిట్ట భూమిని మేను
పర్యవేక్షణకు గల రెన్యూవల్ కోటా జనరల్ మేనేజరు, సింగరేణి
చుట్టూ ఇచ్చిన భూమిని ఎవరికైనా చిట్టచుట్టునుండి ఉన్న
తీర్మానం చేయవలసివచ్చినది కాక కొరతను చిట్టచుట్టునుండి ఉన్న
చుట్టూ 1174-18 హక్కుల భూమిని మేను గ్రామసభ గల, సింగరేణి
గల, ఎటువంటి వివాదాలనుండి ఉంచబడినది. మరియు
చిట్ట చిట్టచుట్టునుండి హక్కుల కోటా ROR. 2008 చట్ట ప్రకారం
ఎవరు భూగర్భ చిట్టచుట్టునుండి తీసుకోవలసినది.

ఈ చట్టమున విస్తృతంగా పేనుబల్లి గల పనే వచ్చే సరి
పేనుబల్లి, ఇతర ముఖ్యతలకు చిట్టచుట్టునుండి తీసుకోవలసినది.
మేనుబల్లి చుట్టూ కోటా నివసించే ప్రజలు తీసుకోవలసినది, వివాదాల
కోటానుండి తీసుకోవలసినది. ఇచ్చిన భూమిని చిట్టచుట్టునుండి తీసుకోవలసినది. ఇచ్చిన
రామవరం రెన్యూవల్ కోటా 1174-18 హక్కుల చిట్టచుట్టునుండి తీసుకోవలసినది. ఇచ్చిన
కొలతల కొరతను తీర్చిదిద్దడానికి ఇచ్చిన అనుమతి ఉన్నది. చిట్ట భూమిని మేను
మైనర్ చిట్ట చుట్టూ రెన్యూవల్ కోటా జనరల్ మేనేజరు, సింగరేణి
చిట్టచుట్టునుండి తీసుకోవలసినది, మేనుబల్లి గల, సింగరేణి
కొలతల కొరతను తీర్చిదిద్దడానికి ఇచ్చిన అనుమతి ఉన్నది. ఈ గ్రామసభ
ప్రతి కారణం నిర్వహించబడినది.

H. K. S.
SARPANCH
Grampanchayat
PENUBALLI.

Panchayat Secretary
G.P. PENUBALLI.

Giridhar

"ATTESTED"

TAHSILDAR
CHUNCHUPALLY.

Forest Range Office
RAMAYARAP

TAHSILDAR
Chunchupally.

Village Revenue Officer
P. (Village)
Mandal

- 1, కంటే వెళ్ళేవారు K వేదవర్మ
- 2, ఇసుమల సంపత్ E సంపత్
- 3, ఉరబియ్యి కిం. 4 బియ్య
- 4, రెడ్డి నానియ్య. రెడ్డి
- 5, రావుల సుబ్బా. 4. సు
- 6, మల్లిపెట్టి కుమారి M. క
- 7, మల్లిపెట్టి ముప్ప - M. Manasi
- 8, ఉరబియ్యి చెన్నయ్య పబ్బయ్య
- 9, మల్లిపెట్టి కృష్ణయ్య. మల్లిపెట్టి
- 10, ఇసుమల వాళ్ళయ్యం. E. Venkayya
- 11, ఇసుమల వెంకటేశయ్య. 12. వెంకటేశయ్య
- 12, చెయ్యల బట్టియ్యం. బట్టియ్యం
- 13, కంప-బాడ కుమార్తె K కుమార్తె
- 14, బియ్యం నానియ్య. బియ్యం
- 15, ఇసుమల నానియ్య E. Saiprakash
- 16, ఇసుమల దియ్యవయ్య E. దియ్యవయ్య
- 17, నాన "ATTESTED" నాన

1. భినుముల సావెళ్ళి [redacted] క. సావెళ్ళి
19. నాగ నత్తిమ్మ [redacted] నత్తిమ్మ
20. చోలూరి నత్తిమ్మ [redacted] నత్తిమ్మ
21. కొంపబాటి నాగరత్నమ్మ [redacted] K. నాగరత్నమ్మ
22. భినుముల రామస్వామి [redacted] E. రామస్వామి
23. బిజువడ తిమ్మయ్య [redacted] B. తిమ్మయ్య
24. భినుముల రామయ్య [redacted] E. రామయ్య
25. భినుముల సుబ్బయ్య, E. సుబ్బయ్య
26. భినుముల శ్రీనివాస [redacted] E. శ్రీనివాస
27. ఇట్టి చంద్రయ్య [redacted] E. చంద్రయ్య
28. కొంప పాపయ్య [redacted] K. పాపయ్య
29. కొంప వెంకటయ్య K. వెంకటయ్య
30. కొంప నాగయ్య K. నాగయ్య
31. దునియ్యల వెంకటేశ్వర్లు [redacted] వెంకటేశ్వర్లు
32. కొంపబాటి శ్రీనివాస K. శ్రీనివాస
33. కొంపబాటి కొండయ్య K. కొండయ్య

"ATTESTED"

TAHSILDAR

PENUBALLI
Date: 15.05.2017

English Translation for Penuballi Grama Sabha Resolution

The Grama Sabha at Gramapanchayath, Penuballi is held on 15.05.2017 at 03.30 PM held under the Chairmanship of Sarpanch GP, Penuballi under the supervision of Tahasildar, Chunchupalli. The Grama Sabha was also attended by Forest Range Officer, Ramavaram, Mandal Revenue Inspector, Village Revenue Officer, Penuballi Village, Gramapanchayat Secretary, Upa Sarpach, Ward members and the Penuballi Villagers attended and adopted the following Resolution .

General Manager, The Singareni Collieries Company Limited, Kothagudem Area has submitted proposals for diversion of 1174.18 Ha., of Forest land Ramavaram RF for 2nd renewal of Mining lease covering PVK-5 and VK-7 Mines. MOEF/GOI has granted permission for the said land. The said Forest land was physically shown to us and sought objections, if any. In the said land, it is found that there is no illegal Podu Cultivation and no claims are pending under ROFR Act.

In the above extent of RF, there are no useful fruit bearing trees and valuable timber. Only small bushes covered in the Forest land, which are not useful to the adjoining villagers to extract Forest produce. Neither the Forest Department nor any Government Department has given any right to anyone.

As such, an extent of 1174.18 Ha., of Forest land in Ramavaram Reserve Forest if diverted as 2nd renewal of Mining lease covering PVK-5 and VK-7 Inclines of , of Singareni Collieries Company Ltd., Kothagudem Area, the Grama Sabha members have no objection of whatsoever nature. This Grama Sabha is conducted with full Quoram.

Sd/-
Village Revenue Officer
Penuballi village.

Sd/-
Panchayat Secretary
Gp Penuballi

Sd/-
Sarpanch
Gramapanchayat/ Penuballi

Sd/-
Forest Range Officer,
Ramavaram.

Sd/-
TAHASILDAR
Chunchupalli.

"ATTESTED"

TAHSILDAR
Chunchupally.