

कार्यालय कार्यपालन यंत्री
लोक निर्माण विभाग (भ/स) संभाग छिन्दवाड़ा

email :- cepwdlchhind@mp.nic.in

ज्ञापन क्रमांक / 4326 / त0शा0 / तन्सरा-नोनीछापर / 2023-24, छिन्दवाड़ा, दिनांक 14/08/23
प्रति,

वनमण्डलाधिकारी,
पूर्व छिंदवाड़ा, वनमण्डल,
छिन्दवाड़ा.

विषय : छिंदवाड़ा जिले में तन्सरा से नोनीछापर मार्ग के निर्माण/उन्नयनीकरण हेतु 3.082 हेक्टेयर वनभूमि लोक निर्माण विभाग, छिंदवाड़ा को उपयोग पर देने बाबत।
(सी.एम.हेल्प लाईन शिकायत क्रमांक 21259003 दिनांक 04.03.2023 एवं 22113783 दिनांक 07.05.2023)

संदर्भ : आपका पत्र क्रमांक/माचि/2023/1808, दिनांक 26.07.2023.

-0-

विषयांतर्गत संदर्भित पत्र के तारतम्य में वांछित जानकारी विन्दुवार अग्रिम कार्यवाही हेतु निम्नानुसार प्रस्तुत है :-

विन्दु क्रमांक (1) - इस एकरेखण में नवीन मार्ग का निर्माण किया जाना प्रस्तावित है। यह मार्ग वर्ष 1980 के पूर्व से विद्यमान गाड़ीदान कच्चा मार्ग है जिसका उपयोग ग्रामीणों द्वारा अपने आवागमन हेतु किया जा रहा है।

विन्दु क्रमांक (2) - राष्ट्रीय राजमार्ग क्रमांक 547 पर स्थित ग्राम तन्सरा से ग्राम नोनीछापर पहुँच हेतु अन्य कोई वैकल्पिक मार्ग नहीं है। इस हेतु इस एकरेखण पर मार्ग का निर्माण प्रस्तावित किया गया है।

विन्दु क्रमांक (3) - म0प्र0शासन, लोक निर्माण विभाग, भोपाल से प्राप्त प्रशासकीय स्वीकृति पत्र की छायाप्रति संलग्न प्रस्तुत है।

विन्दु क्रमांक (4) - Muck disposal Calculation, Muck disposal scheme, वनमण्डलाधिकारी महोदय के अनुमोदनार्थ संलग्न प्रस्तुत है।

विन्दु क्रमांक (5) - CWLW, में निहित शर्तों का पालन इस विभाग द्वारा पूर्ण रूप से किया जावेगा।

सहपत्र : उपरोक्तानुसार.

कार्यपालन यंत्री
लोक निर्माण विभाग (भ/स)
संभाग-छिंदवाड़ा

पृष्ठांकन क्रमांक/4327/त0शा0/तन्सरा-नोनीछापर/2023-24, छिन्दवाड़ा, दिनांक 14/08/23
प्रतिलिपि,

1) प्रधान मुख्य वन संरक्षक (भू-प्रबन्ध), मध्यप्रदेश भोपाल, की ओर उनके पत्र क्रमांक/एफ-5/1080/2021/10-11/626, दिनांक 09.02.2023 के तारतम्य में सूचनार्थ प्रेषित।

2) अनुविभागीय अधिकारी, लोक निर्माण विभाग (भ/स), उपसंभाग क्रमांक-2 छिंदवाड़ा की ओर सूचनार्थ प्रेषित।

सहपत्र : शून्य.

कार्यपालन यंत्री
लोक निर्माण विभाग (भ/स)
संभाग-छिंदवाड़ा

MUCK DISPOSAL PLAN

NAME OF WORK- CONSTRUCTION OF TANSARA TO NONICHAPER
ROAD OF TOTAL LENGTH = 7.50KM NON-FOREST LAND LENGTH =
2.14KM FOREST LAND LENGTH 5.36 KM MPPWD (B&R)
CHHINDWARA(M.P.)

MUCK DISPOSAL EXERCISE INDEX

NAME OF WORK :- CONSTRUCTION OF TANSARA TO NONICHAPER ROAD OF
TOTAL LENGTH = 7.50KM NON-FOREST LAND LENGTH = 2.14KM FOREST LAND
LENGTH 5.36 KM MPPWD (B&R) CHHINDWARA(M.P.)

1. MUCK DISPOSAL ANNEXURE-I
2. DETAILS OF MUCK DISPOSAL YARDS ANNEXURE-II

Sub Engineer
MPPWD(B&R)
Sub Division-II

Sub Divisional Officer
MPPWD(B&R)
Sub Division-II

Executive Engineer
MPPWD(B&R)
Division Chhindwara

MUCK DISPOSAL MANAGEMENT PLAN FOR MORI TANSARA TO NONICHAPER ROAD WORK UNDER MP PWD (B&R) CHHINDWARA M.P.

MUCK DISPOSAL PLAN PREPARED AS FOLLOWING :-

- 1- CALCULATION OF MUCK TO GENERATE INCLUDING SWELL FACTOR TOTAL MUCK GENERATED DURING CONSTRUCTION OF ROAD = @4388.31 CUM
- 2- QUANTITY OF MUCK TO BE UTILIZED IN THE PROJECT ACTIVITIES AS PER ATTACHED SHEET= 4388.31 CUM
- 3- BALANCE QUANTITY OF MUCK WHICH REQUIRED FOR DISPOSAL/ MANAGEMENT PLAN $(4388.31 - 4388.31 \text{ CUM}) = 0.00 \text{ CUM}$
- 4- CARRIAGE OF MUCK FROM THE MUCK GENERATION SITE TO DUMPING SITE MUCK WILL BE CARRY BY CONTRACTOR AS THEIR OWN COST AS PER AGREEMENT CONDITION .
- 5- OWNERSHIP OF LAND AND THE CONSENT OF LAND OWNER MUCK WILL BE DUMP ON NON FOREST LAND AS ATTACHMENT OF RECORD, PHOTO GRAPHS ALWAYS ATTACHEND AS PER CARRYING CAPACITY. CAPACITY OF DUMPING ZONE TO BE PREPARED ON NON FOREST LAND IS "50000.00 cuM" BUT REQUIRED QUANTITY IS ONLY "0.00 CUM " CONSENT OF LAND OWNER ATTACHED WITH PROPOSAL.
- 6- REHABILITATION OF DUMPING SITE LIKE LEVELING REHABILITATION OF DUMPING SITE LIKE LEVELING BY CONTRACTOR/USER AGENCY.
- 7- COST OF DUMPING SITE: - WE PROPOSED THE DUMPING SITE ON NON-FOREST LAND AREA, SO PROTECTION WORK WILL BE CONSTRUCT AS PER THEIR SITE REQUIREMENT.
- 8- UNDERTAKEN AS PER FOLLOWING BY USER AGENCY (MPPWD (B&R) DIV CHHINDWARA)
 - 1- MUCK MANAGEMENT PLAN WILL BE IMPLEMENTED BY MPPWD (B&R) DIV CHHINDWARA IN CASE NON IMPLEMENTATION OF PLAN WE WILL BE LIABLE TO PENALTY/ACTION
 - 2- THE PROPOSED DUMPING SITE IS LOCATED AWAY FROM RIVER/NALA.

Sub Engineer
MPPWD(B&R)
Sub Division-II

Sub Divisional Officer
MPPWD(B&R)
Sub Division-II

Executive Engineer
MPPWD(B&R)
Division Chhindwara

ANNEXURE.I

NAME OF WORK :- CONSTRUCTION OF TANSARA TO NONICHAPER ROAD OF
 TOTAL LENGTH = 7.50KM NON-FOREST LAND LENGTH = 2.14KM FOREST LAND
 LENGTH 5.36 KM MPPWD (B&R) CHHINDWARA(M.P.)

S.No.	PARTICULARS	QUANTITY	UNIT
1	2	3	4
1.	TOTAL MATERIAL RECEIVED FROM FOREST & NON FOREST LAND DURING SIDE CUTTING QTY AS PER ATT. SHEET		
	IN FOREST LAND (2/4 TO 7/6)	2269.69	CUM
	IN NON-FOREST LAND(1/0 TO 2/ 4 & 7/6 TO 8/6)	1387.235	CUM
	TOTAL=	3656.925	CUM
	SWELLING INDEX 20 %	731.385	CUM
	TOTAL=	4388.31	CUM
DISPOSAL LAND USE OF MATERIAL			
2	AVAILABLE MATERIAL FROM CUTTING REUSED IN ROAD CONSTRUCTION (100% MATERIAL USED)	4388.31	CUM
	TOTAL=	4388.31	CUM
	MATERIAL DISPOSAL BY CARTAGT IN DUMPING YARD	0.00	CUM

Sub Engineer
 MPPWD(B&R)
 Sub Division-II

Sub Divisional Officer
 MPPWD(B&R)
 Sub Division-II

Executive Engineer
 MPPWD(B&R)
 Division Chhindwara


NAME OF WORK :- CONSTRUCTION OF TANSARA TO NONICHAPER ROAD OF
TOTAL LENGTH = 7.50KM NON-FOREST LAND LENGTH = 2.14KM FOREST LAND
LENGTH 5.36 KM MPPWD (B&R) CHHINDWARA(M.P.)

SUMMARY OF DABRIES DISPOSAL

S.NO,	TOTAL DABRIES	MATERIAL DISPOSAL BY CARTAGE	RE-USED MATERIAL FOR ROAD CONSTRUCTION	TOTAL DISPOSAL IN DUMPING ZONE	BALANCE DABRIES
1	2	3	4	5	6
1	4388.31	0.00	4388.31	0.00	0.00

Sub Engineer
MPPWD(B&R)
Sub Division-II


Sub Divisional Officer
MPPWD(B&R)
Sub Division-II



Executive Engineer
MPPWD(B&R)
Division Chhindwara


ANNEXURE-II

DETAILS OF MUCK DISPOSAL YARDS WITH LAND OWNER DETAIL

S.NO	LOCATION	NAME OF LAND OWNER & VILLAGE	LAN DIN HEC.	LAND IN SQM.	LAND AREA BEINC USED FOR DUMPING YARD	LONGITUDE	LATITUDE
1	2	3	4	5	6	7	8
1	11 KM FROM ROAD	Gowardhan/ Bhaiyalal Pawar	5 acre	20234. 28 sqm	13705.00 sqm	21°49'01"N	78°53'17"E

Sub Engineer
MPPWD(B&R)
Sub Division-II


Sub Divisional Officer
MPPWD(B&R)
Sub Division-II


Executive Engineer
MPPWD(B&R)
Division Chhindwara