

8

**राज्य सरकारों तथा अन्य प्राधिकारियों द्वारा प्रस्तावों की  
धारा-2 के अन्तर्गत पूर्व अनुमति लेने का फार्म  
भाग-1**

क्र.सं.	परियोजना विवरण :-	
1	क) अपेक्षित वन भूमि के लिए प्रस्ताव / परियोजना / स्वीन का संक्षिप्त विवरण।	जनपद बागेश्वर में राज्य योजना के अन्तर्गत असौ से बसकूना मोटर मार्ग के निर्माण हेतु उत्तराखण्ड लोक निर्माण विभाग को हस्तान्तरण प्रस्ताव।
	ख) 1:50,000 स्केल मैप पर वन भूमि और उसके आस-पास के वनों की सीमाओं को दर्शाने वाला मैप।	संलग्न है।
	ग) परियोजना की लागत।	रु0 184.00 लाख
	घ) वन क्षेत्र में परियोजना स्थापित करने का आवेदन।	
	ङ) लागत लाभ विश्लेषण (संलग्न किये जाने के लिए)	
	च) संलग्न जिनके पैदा होने की संभावना है।	कृषि, दुग्ध एवं पर्यटन के आवागमन में वृद्धि होगी तथा रोजगार के साधन उपलब्ध होंगे
2	कुल अपेक्षित भूमि का उद्देश्यवार विवरण।	प्रस्तावित मोटर मार्ग निर्माण हेतु सिविल भूमि- 0.700 हैक्टेयर वन पंचायत भूमि 0.700 हैक्टेयर (कुल-1.400 हैक्टेयर) वनभूमि
3	परियोजना के कारण लोगों को हटाने का विवरण, यदि कोई हो।	नहीं
	क) परिवारों की संख्या	
	ख) अनुसूचित जाति/जनजाति के परिवारों की संख्या	नहीं
	ग) पुनर्वास योजना (संलग्न किये जाने के लिए)	नहीं
4	क्या पर्यावरण (संरक्षण) अधिनियम, 1986 के अन्तर्गत संजोती आवश्यक है ? (हां/नहीं)	जमीन मार्ग कच्चा बनना है आवश्यक हुआ तो दामरीकरण के समय पर्यावरणीय स्वीकृति प्राप्त कर ली जायेगी।
5	प्रतिपूरक वनीकरण करने तथा उसके अनुरक्षण और या दम्भ स्वतंत्र प्रतिपूरकवनीकरण की लागत के साथ-साथ राज्य सरकार द्वारा तैयार की गई योजना के अनुसार संरक्षण लागत और सुस्था क्षेत्र आदि में पुनः वनीकरण की वचनबद्धता(वचनबद्धता संलग्न की जाये)	संलग्न है।
6	निर्देशों के अनुसार संलग्न अपेक्षित प्रमाण पत्रों/दस्तावेजों का व्यौरा।	अनुसूची संलग्न है।

दिनांक 29/4/12  
स्थान वा.श.श.र. (कपकोट)

सहायक अभियंता  
निर्माण खंड, लो.नि.वि.  
कपकोट

अधीक्षासी अभियंता  
निर्माण खंड, लो.नि.वि.  
कपकोट





iv)	प्रतिपूरक वनीकरण स्कीम के लिए कुल वित्तीय परिव्यय।	
v)	प्रतिपूरक वनीकरण के लिए अभिनिर्धारित क्षेत्र की उपयुक्तता के बारे में और प्रबन्धकीयदृष्टिकोण से सक्षम प्राधिकरण से प्रमाण-पत्र (सम्बन्धित उप वन संरक्षक द्वारा हस्ताक्षरित किया जाए)।	प्रस्ताव में संलग्न है।
11	जिला वन संरक्षक की स्थल निरीक्षण रिपोर्ट विशेषतः उपर्युक्त कालन 7 (xi, xii) 8 और 9 में पूछे गये तथ्यों को दर्शाते हुए (संलग्न करें)	संलग्न है।
12	प्रमाण/जिला प्रोफाइल	
i)	जिला का भौगोलिक क्षेत्र।	2310 वर्ग कि०मीटर
ii)	जिला का वन क्षेत्र।	1074 —
iii)	मानकों की संख्या सहित 1980 से वनेत्तर प्रयोग में लाया गया कुल क्षेत्र।	355 मामले 1453.2083 हे०
iv)	1980 से जिला/प्रमाण से निर्धारित कुल प्रतिकूल वनीकरण	1315.278 हे०
क)	दण्ड के रूप में प्रतिपूरक वनीकरण सहित वन भूमि	
ख)	वनेत्तर भूमि पर _____ तक प्रतिपूरक वनीकरण में हुयी प्रगति	
क)	वन भूमि पर	1081.006 हे०
ख)	वनेत्तर भूमि पर	234.272 हे०
13	प्रस्ताव को स्वीकृत करने अथवा प्रस्ताव अन्यथा लेने के सम्बन्ध में उप वन संरक्षक की विशेष सिफारिश।	स्वीकृति की सहमति की जाती है।

स्थान—  
दिनांक—

प्रभागीय वनाधिकारी  
बागेश्वर वन प्रभाग  
बागेश्वर

रोड मार्ग में दुबारा समीक्षण किया जाता है।  
इसे भी गणना सही है।

प्रभागीय वनाधिकारी  
बागेश्वर वन प्रभाग बागेश्वर

**भाग-III**  
(सम्बन्धित वन संरक्षक द्वारा भरा जाना है)

- 14- स्थल, जहां की वन भूमि शामिल की गयी है क्या इसका सम्बन्धित वन संरक्षक ने निरीक्षण किया है ? (हाँ/नहीं) यदि हाँ तो निरीक्षण की तारीख और किए गये प्रेक्षणों को, निरीक्षण नोट के रूप में संलग्न करें।
- 15- क्या सम्बन्धित वन संरक्षक भाग-ख में दी गयी सूचना और उप वन संरक्षक के सुझावों से सहमत है।
- 16- प्रस्ताव की स्वीकृति या अन्यथा के बारे में सम्बन्धित वन संरक्षक की विस्तृत कारणों के साथ विशेष सिफारिशें।

तिथि \_\_\_\_\_

स्थान \_\_\_\_\_

हस्ताक्षर:

नाम और पदनाम

सरकारी मोहर



**भाग-IV**

(नोडल अधिकारी अथवा प्रधान मुख्य वन संरक्षक अथवा अध्यक्ष,  
वन विभाग द्वारा भरे जाने के लिए)

- 17- टिप्पणी के साथ प्रस्ताव को स्वीकार करने  
या अन्यथा के लिए राज्य वन विभाग की  
विस्तृत राय और निर्दिष्ट सिफारिशें।  
(राय देते समय, सम्बन्धित वन संरक्षक  
अथवा उप वन संरक्षक की प्रतिकूल  
टिप्पणी की सुस्पष्ट समीक्षा की जाय  
और विवेचनात्मक टिप्पणी दी जाय)

हस्ताक्षर:

तिथि :

स्थान :

(नाम और पदनाम)  
सरकारी मोहर

**भाग-V**

(वन विभाग के प्रभारी सचिव अथवा राज्य सरकार के किसी अन्य प्राधिकृत अधिकारी  
जो अपर सचिव के पद के नीचे का अधिकारी न हो, द्वारा भरा जाना है)

- 18- राज्य सरकार की सिफारिश:  
(उपर्युक्त भाग- II या भाग- III या  
भाग-IV में किसी अधिकारी या प्राधिकारी  
द्वारा की गयी प्रतिकूल टिप्पणियों पर  
विशिष्ट टिप्पणी की जाए)

हस्ताक्षर:

तिथि :

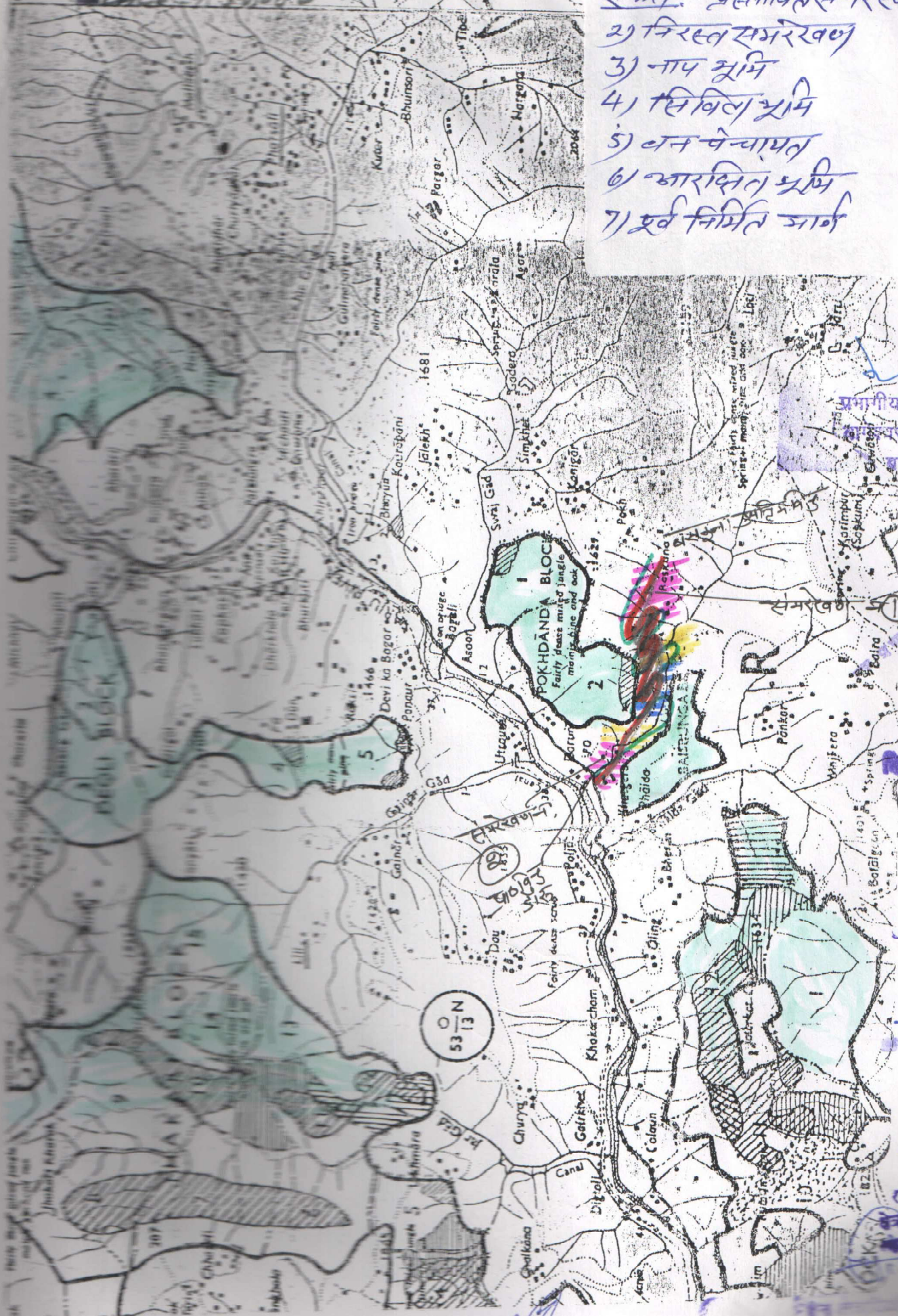
स्थान :

(नाम और पदनाम)  
सरकारी मोहर



बोगेश्वर में परियोजना के अन्तर्गत असेो से बसकना तक पराम.  
 मोटा मार्ग निर्माण हेतु स्थल मानचित्र

- संकेत:- प्रस्तावित संभरेखण
- 1) निरस्त संभरेखण
  - 2) नाप भूमि
  - 3) सिविल भूमि
  - 4) वन चेन्पायल
  - 5) धारकित भूमि
  - 6) पूर्व निर्मित मार्ग



प्रभागीय वनधिकारी  
 कावेर पर वन प्रभाग  
 बोगेश्वर

उपनिर्देशक  
 कावेर

विवरणीय अधिकारी  
 कावेर

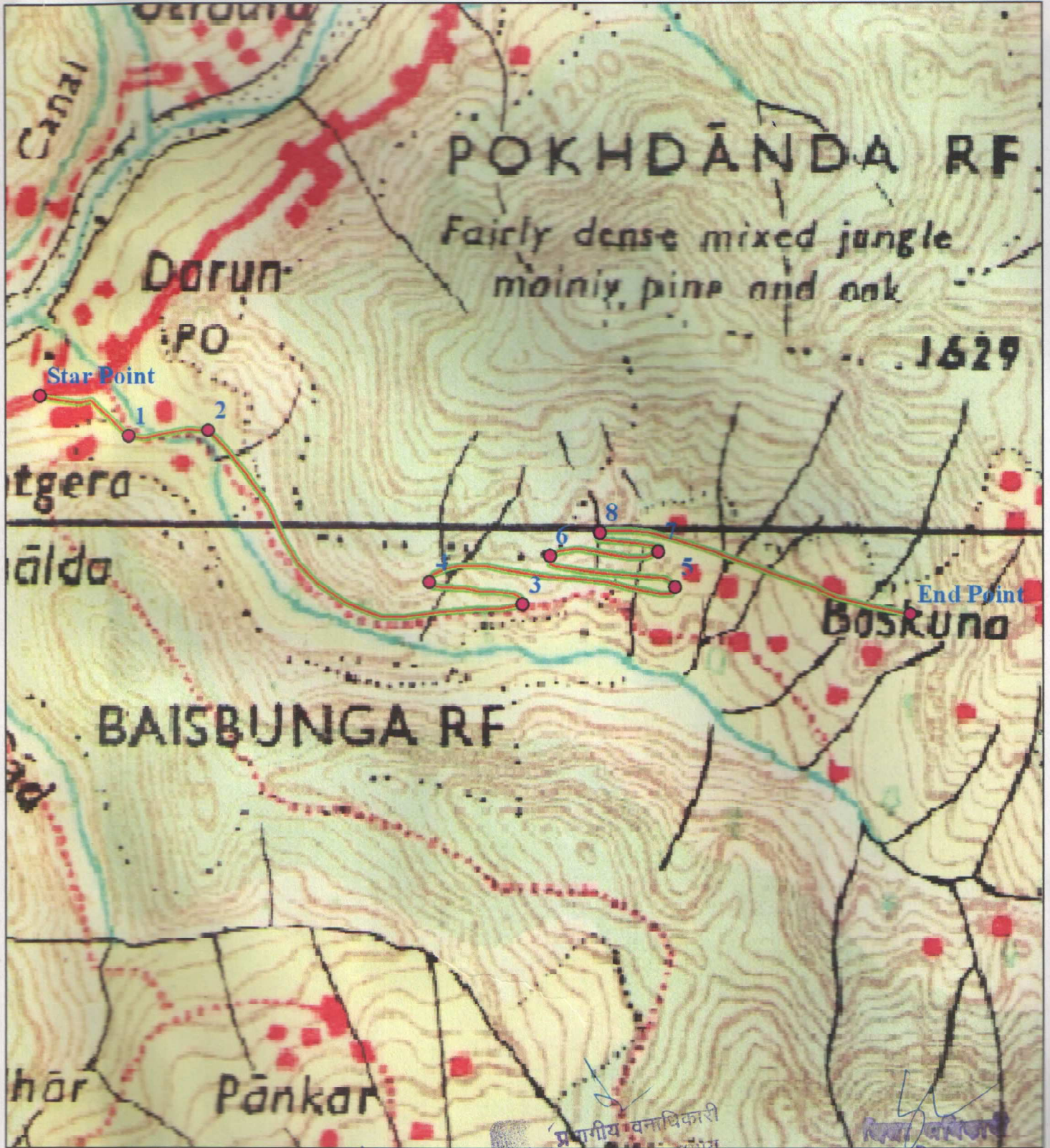

उपनिर्देशक  
 कावेर

सहायक निदेशक  
 कावेर


अधिकारी  
 कावेर



# Digital Map of- Asaon To Baskuna Motor Road ( Length 4 km)



- Points
- Road Center line
- Road Center line Buffer (3.5 m)



प्रजातीय वनधिकारी  
 बागेश्वर वन प्रयोग  
 शास्त्र उप निरीक्षक  
 A.E.  
 अधिकारी अभियन्ता एवं प्रजातीय वनधिकारी  
 निराल खड लोनिनी  
 शास्त्र उप निरीक्षक  
 शास्त्र उप निरीक्षक



उपजिलाधिकारी  
काठमाडौं



Image © 2012 DigitalGlobe

© 2012 Google

NOV 24 2004  
79°52'24.63"E

Google map of Assam to Baskuna motor road (Length 4 Km.)



प्रकलन वावक असो वनकन गाटर मार्ग विभाग 2 में प्राणित वन भूमि 1400 हैक्टर के दोगूना 2800 है0 या 3000 है0 में  
संविधान नवीकरण कार्य

कपकोट वन क्षेत्र कपकोट बागेश्वर वन प्रभाग बागेश्वर: **रोषित की जोने प्रजाति - वाक फल्लाह केवल शीतल वन**

क्र० सं०	कार्य का विवरण	संख्या (है० में)	नपत			मात्रा	दर	घनराशि
			न०	वा०	ऊ०			
1	पौधों का मूल्य	3 है०				6000	3.01	18060.00
2	सर्वेक्षण का मूल्य	3 है०				3 है०	42.50	127.50
3	समान्य फाँसी कटान	3 है०				1 है०	255.00	255.00
4	निरीक्षण बटिया बन्दन	3 है०				3 है०	212.00	636.00
5	कुली टीका निर्माण कार्य	3 है०	400.00	0.45	1.00	180	148.00	26640.00
6	गहरे खुदान कार्य	3 है०	800	0.30	0.45	6000	3.20	19200.00
योग प्रथम वर्ष								64918.50
1	गहरे सतन कार्य	3 है०	0.30	0.30	0.45	6000	0.50	3000.00
2	वेन पौध बहन द्वारा दुलान बहिनी0	3 है०				6000	43.00	10320.00
3	वेन पौध सिखोत्र द्वारा दुलान 5 किमी० से	3 है०				6000	0.55	16500.00
4	पौधरोपण कार्य	3 है०				6000	0.90	3000.00
5	निरीक्षण गुहरे सतन कार्य दो बार	3 है०				6000	0.66	3960.00
6	अनुक्षण कार्य 8 माह माह अनुक्षण 10 माह 100 3 है०					365	1068.00	8544.00
7	वाट साईन बोल्ड बन्दन	3 है०				1	2500.00	2500.00
योग द्वितीय वर्ष								47824.00
1	पौधों का मूल्य 25 प्रतिशत	3 है०				1500	3.01	4515.00
2	पौधा रोपण हेतु पौध दुलान बहन से 40किमी०	3 है०				1500	43.00	2580.00
3	पौध दुलान सिखोत्र 5 किमी० से	3 है०				1500	0.55	4125.00
4	पौधा रोपण मय थावता बन्दी सहित	3 है०				1500	1.00	1500.00
5	अनुक्षण कार्य 12 माह	3 है०				3 है०X 356 प्र० है०	1068.00	12816.00
योग तृतीय वर्ष								25536.00
1	पौधों का मूल्य 25 प्रतिशत	3 है०				1500	3.01	4515.00
2	पौधा रोपण हेतु पौध दुलान बहन से 40किमी०	3 है०				1500	43.00	2580.00
3	पौध दुलान सिखोत्र 5 किमी० से	3 है०				1500	0.55	4125.00
4	पौधा रोपण मय थावता बन्दी सहित	3 है०				1500	1.00	1500.00
5	अनुक्षण कार्य 12 माह	3 है०				3 है०X 356	1068.00	12816.00
योग चतुर्थ वर्ष								25536.00
षष्ठम चरण से दशम चरण तक अनुक्षण कार्य 125 60 माह @ 1068.00 = 64080.00 माह 150/ = 163814.50 227894.50						कुल योग प्रथम वर्ष		64918.50
						कुल योग द्वितीय वर्ष		47824.00
						कुल योग तृतीय वर्ष		25536.00
						कुल योग चतुर्थ वर्ष		25536.00
महायोग प्रथम वर्ष, द्वितीय वर्ष, तृतीय वर्ष, चतुर्थ वर्ष								163814.50


वन प्रजातीय वनाधिकारी  
बागेश्वर

वन क्षेत्राधिकारी  
कपकोट वनक्षेत्र  
बागेश्वर वन प्रभाग

प्रभागीय वनाधिकारी  
बागेश्वर वन प्रभाग  
पुनर अनुभाग

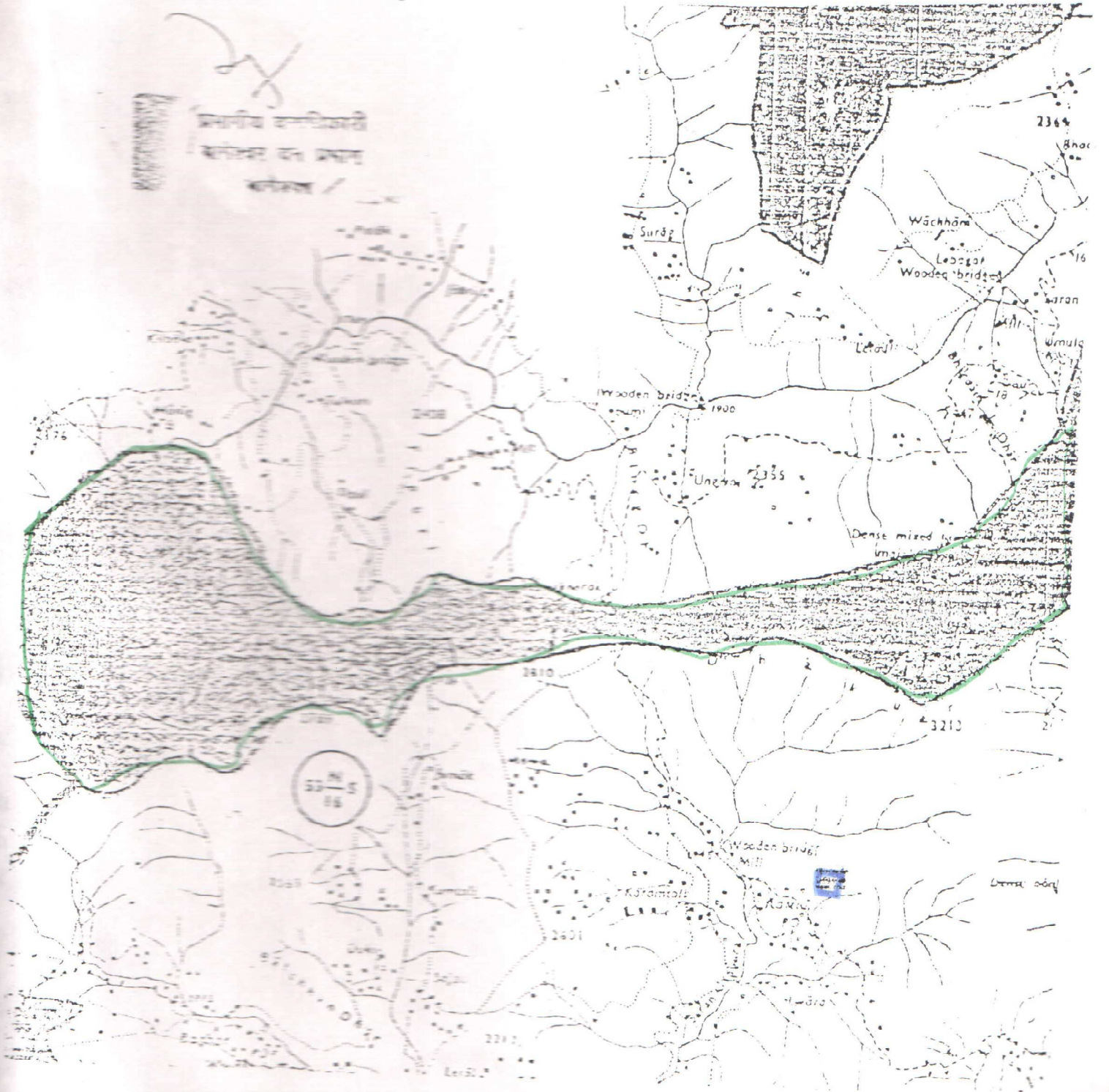


पारंपरिक नाम :- बाँखर में रहने वालों के अंतर्गत मसों से  
बसकना मोड़ मसों के निर्माण में प्रभावित होने वाले कतिपय  
वृक्षारोपण के लिए प्रयुक्त माना जाता है - कर्म: सिविल

संकेत - सिविल दूरी -  कर्म: सिविल

चिह्न - 

E-79°-45'-30" N-29°-49'-45"







## कार्य प्रारम्भ न किये जाने का प्रभागीय वनाधिकारी का प्रमाण पत्र


परियोजना का नाम— जनपद बगेश्वर में राज्य योजना के अन्तर्गत अस्सी से बसकूना मोटर मार्ग के निर्माण हेतु जलपरिष्कारण लोक निर्माण विभाग को हस्तान्तरण प्रस्ताव।


प्रमाणित किया जाता है कि परियोजना एजेंसी द्वारा आवंटित भूमि पर अभी तक कोई निर्माण कार्य प्रारम्भ नहीं किया गया है। भारत सरकार के वन संरक्षण अधिनियम, 1980 के अन्तर्गत स्वीकृति प्राप्त होने के पश्चात ही निर्माण कार्य प्रारम्भ किया जायेगा।


  
उपनिवेश अधिकारी  
निचला, लोकनिर्माण  
अधिकांश

  
सहायक उपनिवेश अधिकारी  
निचला, लोकनिर्माण  
अधिकांश

  
(राजस्व विभाग)  
प्रमुख निरीक्षक  
बगेश्वर


  
उपनिवेश अधिकारी  
(विकास विभाग)  
निचला, लोकनिर्माण  
अधिकांश


  
उपनिवेश अधिकारी  
निचला, लोकनिर्माण  
अधिकांश

  
उपनिवेश अधिकारी  
निचला, लोकनिर्माण  
अधिकांश

  
उपनिवेश अधिकारी  
अधिकांश

  
उपनिवेश अधिकारी  
बगेश्वर



  
प्रभागीय वनाधिकारी  
प्रभागीय वनाधिकारी  
बगेश्वर

## Attachments-1

Status of the additional attached documents in the proposal sent online by Harish Pangati, EE,  
Construction Division, PWD, Kapkot

Name of the Project- construction of Ansho Baskuna Motor road (4 km)

Date of receiving Proposal at Nodal Office-

Sl No.	Name of Document	Attached status		Ret
		Yes	No	
1	Copy of documents in support of the competence/authority of the person making this application to make application on behalf of the User Agency	Yes		
2	Copy of Survey of India Toposheet indicating boundary of forest land proposed to be diverted.	Yes		
3	Scanned copy of the Geo-referenced map of the forest land proposed to be diverted prepared by using GPS.	Yes		
4	Google Map of the proposed site showing legal status of the proposed land and alternative examined for the project with legend. (kml file) (pdf file)	Yes		
5	Certificate by DM- Forest right act 2006 reg.(in MoEF revised prescribed form from) (pdf file)	Yes		
6	Note containing justification for locating the Project in forest land	Yes		
7	Survey of India Toposheet in 1:50,000 scale indicating location of the land identified for creation of Compensatory Afforestation: signed by DFO (pdf file)	Yes		
8	Colored copy of the google map showing the land identified for CA. (kml file) signed by DFO (pdf file)	Yes		
9	If non-forest or Revenue forest land is required to be provided by User Agency? A Copy of ownership proof and Mou/agreement executed between the Present owner/owners and the User Agency	Yes		
10	Copy of Mou/agreement executed between the Present owner and the User Agency	Yes		
11	Cost benefit analyses (in more than 5.0 ha. Land diversion cases)	N/A		



Status of the additional attached documents in the proposal sent online by Harish Pangati, EE,

Name of the Project- *Construction of Ansho Bagema Motor Road (4km)*  
Date of receiving Proposal at Nodal Office-

SL No.	Name of Document Attachments	Remark
		yes No
1	A short narrative and importance of the project.. (pdf file)	yes
2	Administrative and Financial sanction (pdf file)	yes
3	Preliminary Joint Inspection report (by user agency, forest department, revenue department etc.) (pdf file)	yes
4	Comperative chart showing statement of both alignment or alternate site explored for the proposed project and reasons for their rejection duly countersigned by DFO. (pdf file)	-
5	Certificate from the DM that no alternative suitable non-forest land is available for the project in question and the demand of the forest land for the project is barest minimum. (pdf file)	yes
6	Land schedule (for RF signed by DFO and civil soyam, Van panchayat and private nap land signed by DM). (pdf file)	yes
7	Category wise (RF, civil soyam, Van panchayat and private nap land, Notified forest land etc.) land length, width and area in Ha. (pdf file)	yes
8	Bar Chart with index (counter signed by DFO). (pdf file)	yes
9	Compensatory afforestation scheme in Civil and Soyam land (10 years) by DFO (pdf file)	yes
10	Certificate reg. suitability of indentified land for Comensatory Afforestation by DFO (pdf file)	yes
11	Undertaking by the User Agency to bear the cost of compensatory afforestation duly counter signed by the DFO (pdf file)	yes
12	Road side/gap filling plantation estimate (by DFO) (pdf file)	yes
13	Undertaking by the User Agency to bear the cost of Road side /gap filling plantation (by user agency) (pdf file)	
14	Estimate of 100 trees plantation by DFO ( less then 1.0 ha. cases ) (pdf file)	=
15	Details of the trees with their scientific name in RF, Civil Soyam, Van Panchayat, Private Notified land and in Nap Land should be mentioned (with valuation of the trees to be felled ) (0-10 dia trees will be mentioned as saplings). (pdf file) Tree count	yes
16	Felling of Oak trees (if involves, inspection report of the concerning CF has to be provided). (pdf file)	N.A.
17	If felling of trees is not involved, certificate by DFO in this regard. (pdf file)	N.A.
18	Certificate of felling minimum trees during the project work. (pdf file)	yes
19	Muck disposal scheme (in prescribed format) (pdf file)	yes
20	Whether project area is a part of National Park or sanctuary and airal distance of the project from National Park or sanctuary signed by DFO. (pdf file)	N.A.



- |    |  |       |
|----|--|-------|
| 22 | If the Project falling within the National park or Sanctuary, needs recommendation of State Wild Life Board, National Board of Wild Life (NBWL) and permission of Hon'ble Supreme Court/MoEF GoI. (pdf file) | N. A. |
| 23 | No violation has taken place, FC Act. 1980 reg. (pdf file)   | yes   |
| 24 | NOC from local Gram Sabhas. (pdf file)   | yes   |
| 25 | Approved general lay out plan/alignment and estimate from competent authority with name and designation (pdf file)   | -     |
| 26 | Component wise details of construction work. (pdf file)  | -     |
| 27 | Certificate- work has not been started reg. (pdf file)   | yes   |
| 28 | Certificate of minimum trees will be felled (by UA/DFO)  | yes   |
| 29 | Layout Plan (only for building and HEP projects). (pdf file)   | N A   |
| 30 | Item wise details of works. (pdf file)   | N. A. |
| 31 | Geologist Report (Govt. approved Geologist). (pdf file)  | yes   |
| 32 | Task Force report (pdf file)   | yes   |
| 33 | Manak Shartain (Standard Conditions) (pdf file)  | -     |
| 34 | Certificate by user agency for complying the condition imposed in Manak Shartain (pdf file) (pdf file)   | yes   |
| 35 | Certificate by user agency for complying the condition imposed in geologist report/Task Force recommendation in hill areas (excluding drinking water scheme, OFC line). (pdf file)                           | yes   |
| 36 | No historical/monumental or religious place will be effected certificate reg. (by DM/DFO) (pdf file)   | yes   |
| 37 | Undertaking regarding no animal will be effected adversely by the project. (pdf file)  | N. A. |
| 38 | Undertaking to provide alternative fuelwood, kerosene or LPG to labours involved in project. (pdf file)  | N. A. |
| 39 | Benefited villages /Families/ Population certificate. (pdf file)   | yes   |
| 40 | NPV calculation certificate as per Hon'ble Supreme court /MoEF orders by DFO (pdf file)  | N. A. |
| 41 | Undertaking of payment of NPV, if Hon'ble Supreme Court increases the rates of NPV (by user agency) (pdf file)   | N. A. |
| 42 | Cost of the forest land and lease rent certificate by DM. (pdf file)   | N. A. |
| 43 | Certificate of Lease period by user agency. (pdf file)   | yes   |
| 44 | Demarcation of land to be diverted (pdf file)  | yes   |
| 45 | Undertaking of user agency to bear the cost for demarcation work (pdf file)  | yes   |
| 46 | Non-availability of non-forest land for compensatory afforestation certificate by Chief secretary, if applicable. (pdf file)   | yes   |
| 47 | Check list/Fact sheet. (pdf file)  | yes   |