

# work-Pothing To Sobhakund Mising Motor Road Lenth 5.00KM

## Legend

- Existing pothing-kap
- align1
- align2





## NOTE FOR JUSTIFICATION

**परियोजना का नाम :-** जनपद बागेश्वर में विधानसभा क्षेत्र कपकोट के अन्तर्गत विकास खण्ड कपकोट में पोथिंग से सोभाकुण्ड तक मिसिंग मोटर मार्ग के निर्माण हेतु उत्तराखण्ड लोक निर्माण विभाग को हस्तान्तरण प्रस्ताव।

उक्त प्रस्तावित मोटर मार्ग पोथिंग भगवती मंदिर मोटर मार्ग के किमी 0 1 से प्रारम्भ होता है जो पोथिंग, दुदिला एवं सुकुण्डा ग्राम को जोड़ता है जिनकी कुल आबादी 498 है। प्रस्तावित मोटर मार्ग के निर्माण से ग्रामवासियों को यातायात की सुविधा होगी। वर्तमान में गाँव की महिलायें पानी, लकड़ी, चारा आदि लेने के लिए दूर जाती हैं। मार्ग निर्माण के पश्चात उनका बहुमूल्य समय बचेगा साथ ही वे अपने घर और बच्चों को अधिक समय दे पाएंगी, जिससे कि बच्चों का लालन पालन तथा पठन-पाठन ठीक से होगा तथा कुपोषण जैसी भारी समस्या दूरी हो पाएगी। गाँव में चिकित्सालय तथा विद्यालय खुलने के लिए नए अवसर मिलेंगे। ग्रामवासी अपने उत्पादित फल सब्जी, अनाज आदि को बाजार तक बिना किसी कठिनाई से ले जा पाएंगे साथ ही गाँव विकास की ओर अग्रसर होगा एवं स्थानीय लोगों को रोजगार के अवसर प्राप्त होंगे।

यह संरेखण सिविल सोयम, वन पंचायत एवं नाप भूमि से होकर गुजरता है। अन्य किसी श्रेणी की भूमि प्रभावित नहीं होती है। संरेखण के अन्तर्गत कोई मकान, मस्जिद, कब्रिस्तान का भाग नहीं आता है।

उक्त मोटर मार्ग की लम्बाई 5.00 किमी 0 तथा मार्ग की चौड़ाई 7.00 मी 0 ली गई है। मार्ग के निर्माण में 2.800 हेक्टेयर सिविल भूमि एवं 0.350 हेक्टेयर वन पंचायत भूमि प्रभावित होती है। उक्त प्रयोजनार्थ इस भूमि हेतु न्यूनतम संरेखणों पर विचार किया गया है।

**समरेखन नं०-1** इस समरेखन के अनुसार इस मार्ग का संरेखन पोथिंग भगवती मंदिर मोटर मार्ग के किमी 0 1 से प्रारम्भ होता है मार्ग की लम्बाई 5.00 किमी 0 है तथा निर्माण की लागत कम है मार्ग में कोई हियर पिन बैण्ड नहीं पड़ते हैं। तकनीकी दृष्टि से ग्रेड सही मिलता है। लम्बाई कम है तथा इस संरेखन के अनुसार मोटर मार्ग के निर्माण हेतु ग्रामवासी एवं जनप्रतिनिधि सहमत हैं। वृक्षों की संख्या कम है।

**समरेखन नं०-2** इस समरेखन के अनुसार इस मोटर मार्ग का समरेखन पोथिंग भगवती मंदिर मोटर मार्ग के किमी 0 1 से प्रारम्भ होता है। मार्ग की लम्बाई 5.200 किमी 0 आती है। मार्ग की लम्बाई अधिक होने के कारण निर्माण की लागत अधिक आती है। इस समरेखन में अधिक वृक्ष प्रभावित हो रहे हैं। मार्ग में 2 हियरपिन बैण्ड आते हैं तकनीकी दृष्टि से ग्रेड सही नहीं मिलता तथा समरेखन के अनुसार मोटर मार्ग निर्माण में ग्रामवासीयों की वन पंचायत की इमारती लकड़ी का अधिक नुकसान हो रहा है। जिससे ग्रामवासी एवं जनप्रतिनिधि सहमत नहीं हैं।

उपरोक्त को ध्यान में रखते हुए समरेखण नं०-2 को निरस्त कर समरेखण नं०-1 को अधीक्षण अभियन्ता द्वारा अनुमोदित किया गया है। उक्त मोटर मार्ग के निर्माण में सिविल भूमि 2.800 है 0 एवं वन पंचायत 0.350 है 0 भूमि प्रभावित होती है जो न्यूनतम है। मोटर मार्ग की लम्बाई 5 किमी 0 व चौड़ाई 7 मी 0 में ली गयी है एवं मोटर मार्ग का निर्माण करने से पूर्व यह प्रस्ताव गठित कर स्वीकृति हेतु प्रेषित किया जा रहा है।

अतः प्रभावित वनभूमि का हस्तान्तरण प्रस्ताव स्वीकृत करने की कृपा करें।

कनिष्ठ अभियन्ता  
निर्माण खण्ड, लो०नि०वि०,  
कपकोट

सहायक अभियन्ता  
निर्माण खण्ड, लो०नि०वि०,  
कपकोट

अधिशायी अभियन्ता  
निर्माण खण्ड, लो०नि०वि०,  
कपकोट



परियोजना का नाम :-

कार्यालय उप जिलाधिकारी, कपकोट  
 अनुसूचित जनजाति और परम्परागत वनवासी अधिनियम 2006 के तहत  
 प्रमाण-पत्र  
 उपखण्ड स्तरीय समिति, कपकोट

उपखण्ड कपकोट क्षेत्र के अन्तर्गत फोर्बिंग से सोभाकुण्ड तक  
मेरु मार्ग हेतु आवंटित वन भूमि - हे० सिविल एवं सोयम वन भूमि 2.81 हे०  
 वन पंचायत भूमि 0.35 हे० कुल 3.16 हे० वन भूमि ) का  
 प्रयोक्ता एजेन्सी के पक्ष में हस्तान्तरित किये जाने हेतु अनुसूचित  
 जनजाति और अन्य परम्परागत वनवासी (वन अधिकारों की मान्यता) अधिनियम, 2006 के  
 अन्तर्गत उपखण्ड स्तरीय समिति, (तहसील कपकोट) की दिनांक \_\_\_\_\_ को  
 सम्पन्न बैठक की कार्यवाही का विवरण:-

अनुसूचित जनजाति और अन्य परम्परागत वन निवासी (वन अधिकारों की मान्यता)  
 अधिनियम 2006 एवं नियम 2008 के अन्तर्गत उपखण्ड स्तरीय वन अधिकार समिति की बैठक  
 श्री \_\_\_\_\_, उप जिलाधिकारी एवं अध्यक्ष उपखण्ड स्तरीय वन अधिकार समिति की  
 अध्यक्षता में आयोजित की गयी। बैठक में माननीय सदस्यों की उपस्थिति निम्नानुसार है।

- |    |  |            |
|----|--|------------|
| 1- | श्री <u>पुनम हि गोले</u> उपजिलाधिकारी                      | अध्यक्ष    |
| 2- | श्री <u>राजेश कुमार</u> उप प्रभागीय वनाधिकारी              | सदस्य      |
| 3- | श्री <u>कालू राम</u> सहायक समाज कल्याण अधिकारी             | सदस्य/सचिव |
| 4- | श्री <u>मन्मथ प्रसाद</u> जी०डी०सी० क्षेत्र <u>फोर्बिंग</u> | सदस्य      |

उपखण्ड सचिव द्वारा माननीय सदस्यों का बैठक में स्वागत करते हुए उप जिलाधिकारी  
 की अनुमति से बैठक की कार्यवाही प्रारम्भ की गई। माननीय सदस्यों को अवगत कराया गया  
 कि

कपकोट के अन्तर्गत फोर्बिंग से सोभाकुण्ड तक मिर्सिंग  
मेरु मार्ग के निर्माण हेतु 5 Km. परियोजना हेतु 3.16 हे० वन  
 भूमि लो० नि० वि० कपकोट, बागेश्वर

प्रयोक्ता एजेन्सी के पक्ष में हस्तान्तरित किये जाने हेतु प्रस्ताव माननीय सदस्यों  
 के समक्ष रखा गया। ग्राम सभा के अन्तर्गत वनाधिकार का कोई मामला लम्बित नहीं है। उक्त  
 भूमि का संबंधित ग्राम सभा द्वारा सर्वसम्मति से पारित प्रस्ताव के आधार पर सार्वजनिक उपयोग  
 हेतु प्रत्यावर्तन की अनुशंसा की गई है।

संबंधित उप प्रभागीय वनाधिकारी, बागेश्वर द्वारा अनुसूचित जनजाति एवं अन्य  
 परम्परागत वन निवासी (वन अधिकारों की मान्यता) अधिनियम 2006 एवं तत्सम्बंधी नियम 2008  
 के प्राविधान को स्पष्ट करते हुए जानकारी से माननीय सदस्यों को अवगत कराया कि वन  
 अधिनियम, 2006 के अन्तर्गत किसी भी दावेदार का दावा/आवेदन पत्र प्रस्तुत नहीं किया गया  
 है। इस संबंध में ग्राम सभा/पंचायत द्वारा अनापत्ति जारी की जा चुकी है। अतः प्रकरण में  
 उपखण्ड स्तरीय वन अधिकार समिति द्वारा अनापत्ति जारी की जा सकती है।



बैठक में सर्वसम्मति से उपखण्ड कपकोट पारिक्षेत्र के अन्तर्गत जोखी से शोरावा परियोजना के निर्माण हेतु 3.15.80 हे० वन भूमि एजेन्सी को जनहित में सक्षम प्राधिकारी से अनुमति प्राप्त कर प्रत्यावर्तित किये जाने पर सहमति व्यक्त की गयी।

4.1.6.7

उप जिलाधिकारी/अध्यक्ष  
उपखण्ड स्तरीय वन अधिकार समिति  
तहसील- कपकोट  
जनपद- बागेश्वर

प्रतिलिपि : जिलाधिकारी, कपकोट बागेश्वर को सूचनार्थ एवं आवश्यक कार्यवाही हेतु।

कम  
सहायक समाज कल्याण अधिकारी  
विकास खण्ड कपकोट  
जनपद-बागेश्वर

कम  
उप जिलाधिकारी/अध्यक्ष  
उपखण्ड स्तरीय वन अधिकार समिति  
तहसील- कपकोट  
जनपद- बागेश्वर



परियोजना का नाम :-

4164

वन अधिकार अधिनियम, 2006 के अन्तर्गत अनापत्ति प्रमाण-पत्र

ग्राम पंचायत का नाम पौधियां  
 तहसील कपकोट जिला बागेश्वर

अनापत्ति प्रमाण पत्र  
 जिला बागेश्वर उत्तराखण्ड में विकास खण्ड कपकोट में पौधियां से सोयमू तक निर्मित सोयमू परियोजना के निर्माण हेतु (—  
 हे० आरक्षित वन भूमि, — हे० सिविल सोयमू भूमि 280 हे०, वन पंचायत भूमि 0350 हे०) अर्थात् कुल 3150 हे० वन भूमि का सोयमू विभाग/संस्था के पक्ष में भारत सरकार, पर्यावरण एवं वन मंत्रालय द्वारा प्रत्यावर्तित करने हेतु आवेदन प्रस्तुत किया गया।

उक्त प्रकरण के विषय में ग्राम पंचायत पौधियां द्वारा दिनांक 5/12/14 को सम्पन्न ग्राम सभा/ग्राम पंचायत की बैठक में प्रयोक्ता एजेन्सी द्वारा आवेदित वन भूमि के संबंध में अनापत्ति प्रमाण पत्र निर्गत करने हेतु विस्तृत चर्चा की गई। यह कि वन अधिकार अधिनियम, 2006 के प्रावधानों के तहत आवेदित वन भूमि में आदिवासी अथवा किसी गैर आदिवासी का कब्जा/कृषि कार्य है अथवा नहीं। \* उपस्थित सभी ग्रामवासियों द्वारा स्पष्ट किया गया कि उक्त वन भूमि में किसी भी आदिवासी अथवा गैर आदिवासी का कब्जा/कृषि कार्य नहीं किया जा रहा है। इसके अतिरिक्त परियोजना के निर्माण हेतु आवेदित वन भूमि पर ग्रामवासियों के परम्परागत अधिकारों का हनन नहीं हो रहा है।

चर्चा के उपरान्त ग्राम सभा द्वारा सर्वसम्मति से निर्णय लिया गया /प्रस्ताव पारित किया गया कि ग्राम पौधियां के ग्रामवासियों को उक्त वन भूमि सोयमू एजेन्सी को परियोजना के निर्माण हेतु दिये जाने पर कोई आपत्ति नहीं है।

प्रमाणित किया जो सत्य एवं सही है।

ह०/-  
ग्राम सचिव

चम्पा देवी  
 प्रधान  
 ग्राम पंचायत पौधियां ग्राम प्रधान  
 वि०ख० कपकोट (बागेश्वर)

नोट :- \* यदि किसी आदिवासी अथवा वनवासी की निजी भूमि प्रभावित हो रही है, तो तदनुसार उसका विवरण उक्त प्रपत्र में दिया जाय।  
 उक्त प्रपत्र प्रयोक्ता एजेन्सी के द्वारा प्राप्त कर प्रस्ताव के साथ संलग्न किया जाना है।



दिनांक 21.11.15 को ग्राम सभा की सम्पन्न बैठक की उपस्थिति

ग्राम पंचायत पोखीगं

क्रमांक	ग्राम सभा में उपस्थित वरिष्ठ ग्रामवासियों के नाम	हस्ताक्षर
①	मंगल सिंह ठाकुर	मंगल सिंह
②	दास सिंह	दास
③	नारायण चंद	नारायण चंद
④	दीपक चंद जोशी	दीपक चंद जोशी
⑤	हरीश सिंह	हरीश सिंह
⑥	अमर सिंह	अमर सिंह
⑦	पुनम चंद	पुनम चंद
⑧	प्रकाश चंद जोशी	प्रकाश चंद जोशी
⑨	दीपक जोशी	दीपक जोशी
⑩	मदन सिंह	मदन सिंह
⑪	श्याम सिंह	श्याम सिंह
⑫	शंकर जोशी	शंकर जोशी
⑬	राज सिंह	राज सिंह
⑭	चान सिंह	चान सिंह
⑮	अशोक सिंह	अशोक सिंह
⑯	गोविंद सिंह	गोविंद सिंह
⑰	गोविंद सिंह	गोविंद सिंह
⑱	गोविंद सिंह	गोविंद सिंह
⑲	गोविंद सिंह	गोविंद सिंह
⑳	गोविंद सिंह	गोविंद सिंह

ग्राम प्रधान

चम्पा देवी

प्रधान

ग्राम पंचायत पोखीगं

वि०ख० कपकोट (बागेश्वर)



प्रपत्र 2

रखे जाय :- जनपद बोगेश्वर में विधानसभा क्षेत्र कपकोट के अन्तर्गत विकास खण्ड कपकोट में जोखिम से सोभा कुण्ड तक प्रिसिंग मोटर मार्ग निर्माण 1.5 KM.

जिलाधिकारी द्वारा प्रदत्त प्रमाण-पत्र

जनपद-बोगेश्वर के अन्तर्गत वन भूमि पर प्रस्तावित रास्ता परियोजना के निर्माण हेतु 3.150 हे० वन भूमि नि० ख० लो० प्रयोक्ता एजेन्सी को प्रत्यावर्तित किये जाने हेतु उप जिलाधिकारी/अध्यक्ष, उपखण्ड स्तरीय वन अधिकार समिति जोखिम से सोभा कुण्ड तथा सम्बन्धित ग्राम सभाओं द्वारा प्रदत्त अनापत्ति प्रमाण-पत्र निर्गत किये गये हैं। वन अधिकार अधिनियम, 2006 के तहत व संलग्न प्रमाण-पत्रों के अनुसार परियोजना के निर्माण में किसी अनुसूचित जनजाति व वनवासी की भूमि अधिग्रहित नहीं हो रही है। परियोजना के निर्माण से प्रभावित होने वाली वन भूमि में कोई भी दावा लम्बित नहीं है।

②  
R.D. Sharma

जिलाधिकारी  
जनपद-बोगेश्वर (मोहवा)

उपजिलाधिकारी  
कपकोट

हो/-  
जिलाधिकारी

नोट :- वन अधिकार अधिनियम, 2006 के तहत वॉछित समस्त सूचनायें प्रयोक्ता एजेन्सी के द्वारा प्राप्त कर प्रस्ताव के साथ संलग्न की जानी है।



A1-6-8

ANNEXURA-1

Office of the Deputy Commissioner  
District Bageshwar(U.K)


Proceeding of the meeting of the district level committee of the district level committee constituted under schedule tribes & other Traditional forest Dwellers (recognition of rights) act (FRA).2006.

A meeting of the district level committee of Bageshwar district, constuted under FRA. 2006 was held under the chairmanship of Mr. Bhupal Singh Manral I.A.S. deputy commissioner, Bageshwar on date.....at time.....at Bageshwar in which application claiming rights in Shobhakund area measuring 3.150hect for the Construction of **Pothing to Shobhakund moter road under State sector (5.00km)** of forest land under FRA 2006 of the following applicant duly processed and recommended by the sub division level committee of kapkot sub division were discussed to consider the same for admission by the district level committee.

After scrutiny of the documents and detailed discussions, no objection /claims were found to have been made & hence District level committee recommend the above case for diversion of land for the said purpose.

Place: Bageshwar

Dated:

  
Deputy Commissioner Chairman  
District Level Committe

बिना प्रविष्टि  
जारी.



## प्रपत्र-23.3

**परियोजना का नाम :-** राज्य योजना के अन्तर्गत विकास खण्ड कपकोट में पोथिंग से सोभाकुण्ड तक मिसिंग मोटर मार्ग (5.00 किमी) निर्माण हेतु वनभूमि प्रस्ताव उत्तराखण्ड लोक निर्माण विभाग को हस्तान्तरण प्रस्ताव।

## जिलाधिकारी द्वारा प्रदत्त प्रमाण-पत्र

जनपद बागेश्वर में राज्य योजना के अन्तर्गत विकास खण्ड कपकोट में पोथिंग से सोभाकुण्ड तक मिसिंग मोटर मार्ग (5.00 किमी) परियोजना के निर्माण हेतु 3.150 हे० वन भूमि निर्माण खण्ड, लोक निर्माण विभाग कपकोट प्रयोक्ता एजेन्सी को प्रत्यावर्तित किये जाने हेतु उप जिलाधिकारी/अध्यक्ष, उपखण्ड स्तरीय वन अधिकार समिति बागेश्वर तथा सम्बन्धित ग्राम सभाओं द्वारा प्रदत्त अनापत्ति प्रमाण-पत्र निर्गत किये गये हैं। वन अधिकार अधिनियम, 2006 के तहत व संलग्न प्रमाण-पत्रों के अनुसार परियोजना के निर्माण में किसी अनुसूचित जनजाति व वनवासी की भूमि अधिग्रहित नहीं हो रही है व न ही किसी जनजाति/वनवासी के वनों पर अधिकार प्रभावित हो रहे हैं। परियोजना के निर्माण से प्रभावित होने वाली वन भूमि में कोई भी दावा लम्बित नहीं है।

  
जिलाधिकारी

 बागेश्वर  
 जिलाधिकारी



## प्रपत्र-23.4

**परियोजना का नाम :-** राज्य योजना के अन्तर्गत विकास खण्ड कपकोट में पोथिंग से सोभाकुण्ड तक मिसिंग मोटर मार्ग (5.00 किमी) निर्माण हेतु वनभूमि प्रस्ताव उत्तराखण्ड लोक निर्माण विभाग को हस्तांतरण प्रस्ताव।

## जिलाधिकारी द्वारा प्रदत्त प्रमाण-पत्र

जनपद बागेश्वर में राज्य योजना के अन्तर्गत विकास खण्ड कपकोट में पोथिंग से सोभाकुण्ड तक मिसिंग मोटर मार्ग (5.00 किमी) परियोजना के निर्माण हेतु 3.150 हे० वन भूमि निर्माण खण्ड, लोक निर्माण विभाग कपकोट (प्रयोक्ता एजेन्सी) को प्रत्यावर्तित किये जाने हेतु प्रस्ताव प्रस्तुत किया गया है। भारत सरकार, पर्यावरण एवं वन मंत्रालय, नई दिल्ली के पत्र संख्या 11-9/98-एफ०सी० दिनांक 05-02-2013 के द्वारा रेखाकार (linear) प्रयोजनों यथा-सड़क, नहर, पारेषण लाईन, ओ०एफ०सी० केबिल व पाईपलाईन बिछाने आदि के प्रकरणों को वन अधिकार अधिनियम, 2006 के प्राविधानों से मुक्त किया गया है। विषयगत परियोजना के निर्माण हेतु आवेदित वन व कृषि भूमि पर आदिकालीन जनजाति समूह (Primitive Tribal Groups) व आदिकालीन कृषि समुदाय (Pre Agricultural Tribal Groups) प्रभावित नहीं हो रहे हैं।

जिलाधिकारी  
बागेश्वर

जिला अधिकारी  
बागेश्वर



Form-1  
(for liner project)  
Government of Uttarakhand  
Office of the District Collector Bageshwar

NO.....

Dated.....

**To WHOMSOEVER IT MAY CONCERN**

In Compliance of the Ministry of Environment and Forest (MOEF), Government of India's latter No- 11-9/98 FC (pt) dated 03 Aug 2009 where in the MOEF issued guidelines on submission of evidences for having initiated and completed the process of settlement of rights under the Scheduled Tribes and other Traditional Forest Dwellers (Recognition of Forest Rights) Act, 2006 ('FRA' for short) on the forest land proposed to be diverted for non forest proposed read with MOEF's latter dt. 5<sup>th</sup> feb 2013 wherein MOEF issued certain relaxation in respect of linear projects, it is certified that **3.150** hectares of forest and proposed to be diverted in favor of **Construction Division Public Work Department Kapkot District Bageshwar Uttarakhand for Construction of Pothing to Shobhakund moter road under State sector in Bageshwer** district falls within It is further certified that :-

- (g) The Complete process for identification and settlement of rights under the FRA has been carried out for the entire **3.150** hectares of forest area proposed for dirversion A copy of records of all consultations and meetings of the Forest Rights Committee are enclosed as annexure- to annexure.....**Not application as there are no habitats belonging to scheduled tribes and other traditional forest Dwellers.**
- (h) The diversion of forest land for facilities managed by the Government as required under section 3 (2) of the FRA I have completed and the Gram Sabha have given their consent it;.....**Not application as there are no habitats belonging to scheduled tribes and other traditional forest Dwellers. No objection certificate of concerned villages regarding construction of aforesaid motor road is affixed in the forest file.**
- (i) The proposal does not involve recognized rights of Primitive Tribal Groups and Pre- agricultural communities. **Certificate prescribed in form 23-4 attached.**

Enclosed- as above

Dated

Signature

(Bhupal Singh Manral)  
District Collector  
Seal

(Full name and official seal of the District Collector)



A 1-6-10

**Form-II**  
(for liner project)  
Government of Uttarakhand  
Office of the District Collector Bageshwar

No.....

Dated.....


**To WHOMSOEVER IT MAY CONCERN**

In Compliance of the Ministry of Environment and Forest (MOEF), Government of India's letter No-11-9/98 FC (pt) dated 03 Aug 2009 where in the MOEF issued guidelines on submission of evidences for having initiated and completed the process of settlement of rights under the Scheduled Tribes and other Traditional Forest Dwellers (Recognition of Forest Rights) Act, 2006 ('FRA' for short) on the forest land proposed to be diverted for non forest proposed read with MOEF's letter dt. 5<sup>th</sup> feb 2013 wherein MOEF issued certain relaxation in respect of linear projects, it is certified that **3.150** hectares of forest and proposed to be diverted in favour of **Construction Division Public Work Department Kapkot District Bageshwar Uttarakhand for Construction of Pothing to Shobhakund moter road under State sector in distt-Bageshwar.**

It is further certified that :-

- (m) The Complete process for identification and settlement of rights under the FRA has been carried out for the entire **3.150** hectares of forest area proposed for diversion A copy of records of all consultations and meetings of the Forest Rights Committee (s) Gram Sabha(s) Sub-Divison Level committee(s) and District level committee are enclosed as annexure.....to annexure.....
- (n) The proposal for such diversion (with full details of the project and its implication, in vernacular/local language ) have been placed before each concerned Gram Sabha of forest dwellers, who are eligible under the FRA: **YES**
- (o) The each of concerred Gram Sabha(s), has certified that all formalities/processes under the FRA have been carried out. And that day have given their consent to the proposed diversion and the compensation and ameliorative measures, if any , having understood the purpose and details of proposed diversion A copy of certificate issued by the gram sabha of Shobhakund Village (s) is enclosed as annexure.....
- (p) The discussion and decisions on such proposals had taken pace only when there was quorum of minimum 50% of the members of gram Sabha present: **YES**
- (q) The diversion of forest land for facilities managed by the Government as required under section 3 (2) of the FRA have been completed and the Gram Sabhas have given their consent to it: **YES**
- (r) The right of primitive gropes and pre-agricultural Communities, Where applicable have been specificallly safeguarded as per section 3 (1) (e) of the the FRA: **NA**

Encl: As above


  
**Bhupal Singh Manrai**  
District Collector  
Bageshwar

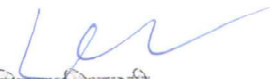
**विता प्रविष्ट**  
**कर्म**



### प्रमाण पत्र

प्रमाणित किया जाता है कि राज्य योजना के अन्तर्गत विकास खण्ड कपकोट में पोथिंग से सोनाकुण्ड तक मिसिंग मोटर मार्ग (5.00 किमी) नव निर्माण में स्थानीय काश्तकारों की जितनी नापवृद्धि सड़क निर्माण में काटी जायेगी, उस भूमि का मुआवजा नियमानुसार जिलाधिकारी, बागेश्वर द्वारा उपलब्ध सर्किल दरों के आधार पर भुगतान लोक निर्माण विभाग करेगा। यदि भू-स्वामी उपलब्ध न हो तो उस दशा में उनके आश्रितों को नियमानुसार जिलाधिकारी महोदय द्वारा भूमि अधिग्रहीत कर मुआवजा काश्तकारों को विभाग द्वारा वितरित किया जायेगा।

  
अधिक्षेत्र अभियन्ता  
निर्माण खण्ड, लो० नि० वि०,  
कपकोट (बागेश्वर)

  
जिलाधिकारी  
बागेश्वर  
बला अधिकारी  
कपकोट