

प्रारूप-6
प्रारम्भिक संयुक्त निरीक्षण रिपोर्ट का प्रारूप

आज दिनांक 07.10.2015 को निर्माण खण्ड लो.नि.वि. चिन्यालीसौड़ एजेन्सी का नाम) के द्वारा दिवारी खोल से जोखणी तक बनाये जाने वाले मार्ग/प्रस्तावित परियोजना को बनाये जाने हेतु स्थल निरीक्षण किया गया। संयुक्त निरीक्षण के समय वन विभाग की ओर से श्री आनन्द सिंह गुसाईं वन दरोगा व भरत सिंह रावत वन रक्षक राजस्व विभाग की ओर से श्री अनिल असवाल पट्टवारी वनचौरा प्रस्तावक विभाग की ओर से सहायक अभियन्ता श्री आर0 के0 यादव तथा श्री अरुण प्रकाश कनिष्ठ अभियन्ता अन्य दावेदारों की ओर से श्री लक्ष्मण सिंह राणा ग्राम प्रधान जोखणी तथा स्थानीय प्रतिनिधि के रूप में श्री सोहन लाल (उप प्रधान) के द्वारा प्रश्नगत परियोजना को बनाने हेतु सर्वश्रेष्ठ स्थल/समरेखन के चयन तथा अन्य वैकल्पिक स्थलों/समरेखनो के चयन हेतु भाग लिया गया

संयुक्त निरीक्षण में पाया गया कि सामाजिक आवश्यकता, परिस्थितिक आवश्यकता, आर्थिक मितव्यता तथा तकनीकी आवश्यकता के दृष्टि से जो समरेखन/स्थल सर्वथा उपयुक्त पाया गया है उसमें 350 (मी0) नाप भूमि.से, 2000(मी0) एवं डम्पिंग यार्ड से 100 मी0 आरक्षित वन भूमि प्रभावित होगी एवं इस समरेखन/स्थल के चयन में कुल 0.245 हे0 नाप भूमि 1.75 हे0 आरक्षित वन भूमि की आवश्यकता होगी। जिनमें से कुल 1.75 हे0 भूमि के हस्तान्तरण की आवश्यकता होगी। इस समरेखन पर /चुने गये स्थल पर लगभग 71 वृक्ष चीड़, प्रजाति के इस परियोजना के निर्माण से प्रभावित होंगे। इसमें बांज प्रजाति का कोई भी वृक्ष प्रभावित नहीं होगा।

इस समरेखण के तुलना में जो वैकल्पिक समरेखण देखे गये उसमें 500 (मी0) नाप भूमि.से, 2000 (मी0) आरक्षित वन भूमि प्रभावित होगी एवं इस समरेखण/स्थल के चयन में कुल 0.45 हे0 नाप भूमि तथा 1.75 हे0 आरक्षित वन भूमि की आवश्यकता होगी। जिनमें से कुल 1.75 हे0 भूमि के हस्तान्तरण की आवश्यकता होगी। इस समरेखन पर /चुने गये स्थल पर लगभग 75 वृक्ष चीड़, 20 वृक्ष वुरांश, 9 वृक्ष बांज वृक्ष चीड़ प्रजाति के इस परियोजना के निर्माण से प्रभावित होंगे।

अतः परियोजना के निर्माण हेतु चयनित विकल्प संख्या प्रथम के वन भूमि के अतिरिक्त अन्य वैकल्पिक एवं उपयुक्त भूमि उपलब्ध नहीं है तथा इस चुने गये वन भूमि की मांग न्यूनतम है।






चयनित उपयुक्त स्थल/समरेखण आरक्षित वनकक्षों से गुजरेगा/में स्थित है। इन कक्षों की वर्तमान वन आच्छादन.....है एवं इन कक्षों में..... प्रजाति के वन हैं। प्रभावित होने वाली नाप भूमि.....परप्रजाति के वन हैं एवं प्रभावित होने वाली सिविल तथा नाप भूमि पर.....प्रजाति के वन हैं जिनका वर्तमान वन आच्छादन.....है। चुने गये समरेखन का प्रारम्भ होने के स्थल का GPS मान 78°12'59.97"E, 30°37'46.40"N है तथा यह स्थल दिवारी खोल से प्रारम्भ होता है तथा समरेखण का अन्तिम स्थल जोखणी जिसका GPS मान 78°13'25.03"E, 30°37'40.76"N है। चुने गये समरेखण/स्थल के बीच के स्थलों के GPS मान 78°13'25.3"E, 30°37'704"N, 78°13'410"E, 30°37'679"N हैं।

चयनित उपयुक्त स्थल/समरेखण किसी राष्ट्रीय पार्क/वन्य जीव अभ्यारहण्य का हिस्सा है/ नहीं है ।


चयनित उपयुक्त स्थल/समरेखण के चयन से ग्रामवासियों के परम्परागत अधिकारों का हनन होगा / नहीं होगा ।

इस समरेखण पर.....के निर्माण के दौरान जो मलवा उत्सर्जित होगा उसके निस्तारण हेतु.....स्थल उपयुक्त पाये गये हैं जिनका GPS मान 77°26'13" E, 30°37'46" Nहैं।


अन्य आवश्यक विवरण मार्ग के समरेखण में कुल 71 दृक्ष प्रभावित हो रहे हैं, जिसकी सूची संलग्न है,


| | | | | |
|--|---|---|--|--|
|  हस्ताक्षर (प्रयोक्ता एजेन्सी) प्रतिनिधि |  हस्ताक्षर (वन विभाग) प्रतिनिधि |  हस्ताक्षर (राजस्व विभाग) प्रतिनिधि |  हस्ताक्षर (अन्य दावेदार) प्रतिनिधि |  हस्ताक्षर (जनप्रतिनिधि) प्रतिनिधि ग्राम पंचायत- जोखणी वि०ख०-चिन्गालीसौड़, (उ०का०) |
|--|---|---|--|--|



सहायक अभियन्ता
निर्माण खण्ड लो०नि०वि०
चिन्गालीसौड़ उत्तरकाशी



अधिसासी अभियन्ता
निर्माण खण्ड लो०नि०वि०
चिन्गालीसौड़ उत्तरकाशी


तहसीलदार
चिन्गालीसौड़


वन क्षेत्र अधिकारी
धरामु, वन राजि


जिलाधिकारी
उत्तरकाशी


वन विभाग
उत्तरकाशी वन प्रभाग
उत्तरकाशी


प्रतिहस्ताक्षर
जिलाधिकारी
उत्तरकाशी