



# OFFICE OF THE PROJECT OFFICER

CENTRAL COALFIELDS LIMITED

BIRSA PROJECT

(ISO 9001 & ISO 14001 Certified Project)

BARKA-SAYAL AREA



Ref. No PO/Birsa/Envr./2020/ 2670

Date:- 18/01/2021

सेवा में,  
वन प्रमंडल पदाधिकारी,  
रामगढ़

विषय: सीओसीओएलओ की नॉर्थ उरीमारी रेलवे साईडिंग परियोजना 11.11 हे० वनभूमि अपयोजन के संबंध में।

प्रसंग: आपका पत्रांक 1344 दिनांक 21.09.2020.

महाशय,

उपरोक्त विषयक एवं प्रासंगिक पत्र के आलोक में बिन्दुवार उत्तर अधोलिखित सारणी में दर्शाया गया है :

S. No.	Query	Compliance
1	प्रस्ताव के साथ फॉर्म A के पार्ट 1 में प्राधिकृत पदाधिकारी का नाम श्री सौमित्र सिंह HOD (E&F) अंकित है परंतु आपके द्वारा समर्पित प्रस्ताव की प्रतियों पर परियोजना पदाधिकारी, बिरसा परियोजना का हस्ताक्षर अंकित है अतः सही authorization letter समर्पित की जाए।	परियोजना पदाधिकारी नॉर्थ उरीमारी रेलवे साईडिंग का authorization कॉपी संलग्न है। <b>Annexure I.</b>
2	आपके द्वारा समर्पित land schedule अपठनिए है एवं प्रस्तावित रकबा से अधिक है।	Land Schedule फिर से समर्पित किया जा रहा है। सीओ पतरातू द्वारा authenticated land schedule रामगढ़ में परने वाले नॉर्थ उरीमारी रेलवे साईडिंग का पूरा क्षेत्र है। कुल क्षेत्र में से केवल 2.84 हे० जंगल झाड़ी जमीन इस प्रस्तावित अपयोजन में मौजूद है। समर्पित Land Schedule में 2.84 हे० जंगल झाड़ी जमीन को मार्क कर के दिया जा रहा है। Authenticated Land Schedule संलग्न है। <b>Annexure II.</b> इस 2.84 हे० जंगल झाड़ी जमीन को नॉर्थ उरीमारी रेलवे साईडिंग के लिए DC, रामगढ़ द्वारा NOC निर्गत है। संलग्न <b>Annexure III.</b>
3	समर्पित प्रस्ताव के साथ क्षतिपूरक वन रोपण एवं एनओपीओभीओ का सहमति पत्र संलग्न नहीं है	क्षतिपूरक वन रोपण एवं एनओपीओभीओ का सहमति पत्र संलग्न है। <b>Annexure IV.</b>
4	समर्पित प्रस्ताव के साथ वन अधिकार अधिनियम 2006 के तहत संबंधित उपायुक्त द्वारा निर्गत प्रमाण पत्र संलग्न नहीं है।	MOEF&CC के पत्रांक संख्या 11-43/2013-FC दिनांक 26.02.2019 के अनुसार, वन अधिकार अधिनियम 2006 के तहत संबंधित उपायुक्त द्वारा निर्गत प्रमाण पत्र की आवश्यकता Stage II आवेदन के दौरान जरूरत होगी। यह

  
NODAL OFFICER (ENV. & F)  
BIRSA PROJECT

		आवेदन stage I के लिए है। MOEF&CC के पत्रांक संख्या 11-43/2013-FC दिनांक 26.02.2019 संलग्न <b>Annexure V.</b> वन अधिकार अधिनियम 2006 के तहत संबंधित उपायुक्त द्वारा निर्गत प्रमाण पत्र के लिए उपक्रम संलग्न है। <b>Annexure VI.</b>
5	समर्पित प्रस्ताव के साथ प्रस्तावित परियोजना में सन्निहित GMJJ का अनापति प्रमाण पत्र संलग्न नहीं है।	प्रस्तावित परियोजना में सन्निहित GMJJ का उपायुक्त द्वारा अनापति प्रमाण पत्र संलग्न है। <b>Annexure III.</b>
6	समर्पित प्रस्ताव के साथ प्रस्तावित भूमि का रेखांकित cadastral map संलग्न नहीं है।	प्रस्तावित भूमि का रेखांकित cadastral map संलग्न है। <b>Annexure VII.</b>
7	समर्पित प्रस्ताव के साथ प्रस्तावित परियोजना का geo-reference map (PDF), survey of india toposheet map (pdf), KMLfile CD में संलग्न नहीं है।	प्रस्तावित परियोजना का geo-reference map (PDF), survey of india toposheet map (pdf), KMLfile CD में संलग्न है। <b>Annexure VIII.</b>

18.1.21  
नोडल अधिकारी  
(वन एवं पर्यावरण)  
NODAL OFFICER (ENV. & F)  
D. No. 11/2021


ANOD (EEF)

18.01.2021  
परियोजना पदाधिकारी  
नॉर्थ उरीमारी परियोजना

PROJECT OFFICER

# Annexure I





सेन्ट्रल कोलफील्ड्स लिमिटेड  
(भारत सरकार का एक उपक्रम)  
(दरभंगा हाउस, राँची-834029)  
**CENTRAL COALFIELDS LIMITED**  
(Govt. of India Undertaking)

**CCL**

Darbhangha House, Ranchi- 834 029  
फोन/Phone: (0651) 2360184 फैक्स/Fax: (0651) 2360184,  
वेबसाइट/Website: <http://www.centralcoalfields.in>

Date: 27/8/18

Ref. No. CCL/ HOD (E&F)/2018/ 637

To,

✓ All General Managers  
Argada/ Barka-Sayal/Dhori/Hazaribagh/ Kuju/ Kathara / Rajrappa/  
Rajhara/ Piparwar/ B&K/ NK & Magadh - Amrapali Area  
CCL

Dear Sir,  
Ministry of Environment, Forest & Climate Change has launched a new portal by the name of PRIVESH for online application of environment and forestry clearance.

In view of the new portal and to expedite the EC and FC applications, it has been decided by the Competent Authority that henceforth all EC and FC applications will be uploaded at Project/ Area level with active support of Env & Forest Department, CCL HQ, Ranchi.

Further, Project Officers will be the authorised signatory for the EC and FC applications. A copy of the authorisation is attached for further necessary action.

Encl: Authorisation.

Yours faithfully,


(Soumitra Singh)  
HOD (Env & Forest)  
CCL, Ranchi

SO(P&P)/A.N.D.(Envt.)

27/8/18

MODAL OFFICER (ENVT. & F)  
BIRSA PROJECT





CCL

सेन्ट्रल कोलफील्ड्स लिमिटेड  
(भारत सरकार का एक उपक्रम)  
(दरभंगा हाउस, राँची-834029)  
CENTRAL COALFIELDS LIMITED  
(Govt. of India Undertaking)

Darbhangha House, Ranchi- 834 029

फोन/Phone: (0651) 2360184 फैक्स/Fax: (0651) 2360184,

वेबसाइट/Website: <http://www.centralcoalfields.in>

Date: 27/8/18


Ref. No. CCL/HOD (Env & Forest)/Autho./2018/636

### AUTHORISATION

The Project Officers of the projects of CCL are hereby authorised to make applications of forestry and environmental clearance, on behalf of Central Coalfields Limited, in respect of their projects. They will be the authorised signatory for forestry and environmental applications for their projects.

It supercedes the earlier authorisation issued vide no.CCL/HOD (Env & Forest)/2017/1315 dated 30.10.2017.

This has approval of Competent Authority.

  
(Soumitra Singh)  
HOD (Env & Forest)  
CCL, Ranchi

  
PROJECT OFFICER (ENVT. & F)  
BIRSA PROJECT

## FORM 2-D

**Notice for appointment of agent, manager, etc.  
(see Regulation 7)**

Name : Virendra Kumar Srivastava, Director (Tech.) (Oprn)  
 Postal address : Central Coalfield Limited, Darbhanga House  
 District : Ranchi  
 State : Jharkhand  
 PIN : 834029  
 Mobile Number : 8987784102  
 Telephone Number (Landline) : 0651-2360006  
 Fax number : 0651-2360007  
 Email ID : dtop.ccl.cil@coalindia .in

To,

1. The chief inspector of Mines, DGMS, Dhanbad-826001
2. Regional Inspector of Mines

Director of mines safety, Ranchi Region CMPDI Building, 3<sup>rd</sup> Floor, DGMS Office Ranchi.

Sir,

I have to furnish the following particular in respect of appointment of agent /Project Officer, Birsa Project

1. Name of mine : BIRSA OPENCAST PROJECT
2. Labour Identification Number (LIN) : 1-2351-7153-1
3. Mine Code : 010354
4. Location of the Mine :
- Lease number : 519 dated 24/02/1996
- Village/area/road- : Potanga
- Post Office- : Urimari
- Police station : Urimari
- Sub-Divison (Taluka)/Tahsil : Barkagaon
- Railway Sataion (nearest)- : Patratu
- District : Hazaribagh
- Pin- : 825311
5. Name and qualification of Agent who is appointed:
 

Name : Kumar Saurabh  
 Qualification : Chief Manager (Mining), 1<sup>st</sup> Class Manager's Certificate of competency
6. Date of appointment : 17/08/20

Your faithfully

(Virendra Kumar Srivastava)  
 Owner /DT (O) CCL Ranchi

C.C.L/DTO/DGMS/2020/289  
24/08/2020

# Annexure II



अंचल अधिकारी का कार्यालय पत्राह ।

पत्रांक 1017

प्रेषक :

अंचल अधिकारी,  
पत्राह ।

सेवा में

प्रबन्धक (खनन),  
भूमि एवं राजस्व  
विकास-सहायक कमि।

विषय :

पत्राह, दिनांक 25/5/17  
बिरसा परियोजना के लिए प्रस्तावित रेलवे साईडिंग  
लिए भूमि के सत्यापन के संबंध में।

प्रस्ताव :

आपका पत्रांक 170 दिनांक 25/4/17

महाराष्ट्र

उपरोक्त विषयक प्रसंगिक पत्र के द्वारा बिरसा रेल  
परियोजना हेतु भूमि के सत्यापन सम्बन्धी प्रतिवेदन की मांग के  
गर्ह है। ग्राम-सहायक से सम्बन्धित भूमि प्रतिवेदन की हानाप्र  
उस पत्र के साथ संलग्न कर यंत्रित कार्रवाई हेतु भेजा जा रहा  
है।

अनुमान - भूमि प्रतिवेदन

निर्वाहक

25/5/17  
अंचल अधिकारी  
पत्राह

PROJECT OFFICER  
Batal D. Collary

SO. M. T. R. A.  
उप महाप्रबंधक/विभागाध्यक्ष (उप महाप्रबंधक)  
सीओ सीओ  
Dy. GM/HOD  
C.C.I.

NODAL OFFICER (ENVT. & F)

BIRSA PROJECT



TEARANCYLAND.

सौमित्र सिंह  
SOUMITRA SINGH  
सा महाप्रबंधक, विद्यालय (एन एवं फॉरेस्ट)  
सीओ सीओ, डी.ओ. रॉन्ची  
Dy. GMHQD (Env. & Forest)  
C.C.O. Ranchi  
PROJECT  
Sayed D.

उपमहाप्रबन्धक / विभागाध्यक्ष  
पर्यावरण एवं वन विभाग  
सी० सी० एल० दरभंगा हाउस  
सीधी

45. 9/11/11

SO (P2P)  
K-B-S Area

MODAL OFFENSE(S): V.A. 18-101

**BIRSA PROJECT**



# Plot wise Details of Existing Railway Line of Sayal - D. Colliery.

## FOREST LAND

Khata No	Plot No	Area in Railway Line	Remarks
86	2	0.25	67.31m
86	3	1.97	67.31m
86	4	0.05	67.31m
86	263	1.51	67.31m
	261	2.21	67.31m
86	160	1.36	67.31m
86	171	1.18	67.31m

सौमित्र सिंह  
SOU MITRA SINGH  
राज्य महाप्रबंधक/विनायाक्यस (सू एवं पृष्ठ)  
Dy. GM/HOD (Env. & Forest)  
C.C.L. Ranchi  
PROJECT Officer  
Sayal D. Colliery

उप महाप्रबंधक/विनायाक्यस  
पर्यावरण एवं वन विभाग-अ  
सी० सी० एल० दरभंगा हाउस  
रंजी

OFFICIAL OFFICER (ENV. & F.)

BIRSA PROJECT



# Plot wise details of existing Railway Line of Sayal-D Colliery.

GMKJJ

REMARKS

AREA IN RAILWAY LINE (Ha)

KHATA NO

PLOT NO

160

0.44

171

0.53

212

0.04

173

0.05

MODAL OFFICER (ENVT & F)  
BIRSA PROJECT

सोमित्र सिंह  
SOUMITRA SINGH  
उप महाप्रबंधक/विभागध्यक्ष (वन एवं पर्यावरण)  
सीओ सीओ एलओ, रांची  
Dy. GM/HOD (Env. & Forest)  
C.C.L., Ranchi

PROJECT OFFICER  
Sayal-D Colliery

उप महाप्रबंधक/विभागध्यक्ष  
पर्यावरण एवं वन विभाग  
सीओ सीओ एलओ द्वारा

SO. (P & F)  
60 (B.S) Area



**Land Schedule of Proposed Railway Sliding Passing Through Lease Hold of Sayal-D Project**

S.No	Village	Khata No	Plot no.	Total Area in Revenue Record.	Area in Rail (Acres)	Type of land	Remarks
1	Sayal	86	2	218 <del>444</del> (71.50) <del>12.55</del>	11.57	Forest	
2	Patrapu	86	02 1380	12.55	1.72	J.J	
3	Patrapu	86	1	218 <del>444</del> (66.19) <del>12.55</del>	4.3	Forest	
4	Nakul	351	2015	218 <del>444</del> (114.35) <del>12.55</del>	3.2	Forest	
5	Nakul	351	2032	218 <del>444</del> (114.35) <del>12.55</del>	4.04	J.J	

*[Signature]*  
PROJECT OFFICER  
Sayal-D, Collector

*[Signature]*  
11.12.17  
Project Officer

उपमहाप्रमुखक/विभागपाल  
पर्यावरण एवं वन विभाग, काठमाडौं  
सि.सी.एल. वसुन्धरा हाउस  
सि.सी.एल. मन्दी

*[Signature]*

*[Signature]*  
Y.C.

80 (PSP)  
S.D. (B-S) Area

MODAL OFFICER (ENV. & F.)  
NURSA PROJECT

सुमित्रा सिंह  
SOUMITRA SINGH  
पर्यावरण विभाग (सि.सी.एल.)  
MOD (Env. & Forest)  
Ranchi



# Annexure III

# अनुप-III

## आयुक्त -सह- जिला दण्डाधिकारी का कार्यालय, रामगढ़।

(राजस्व शाखा)

--- अनापति प्रमाण-पत्र ---

परियोजना पदाधिकारी, सी०सी०एल० सयाल-डी कोलियरी का पत्रांक सं०- PO-SYL/Forest land 2019/567, दिनांक- 26.10.2019 के आदेश में रामगढ़ जिला के पतरातु अंचल अन्तर्गत ग्राम- सयाल, पतरातु एवं सांकुल में M/S Central Coalfield Ltd. के द्वारा मार्थ उरीमारी रेलवे साईडिंग का विस्तारीकरण/निर्माण किया जाना है। उक्त परियोजना निर्माण हेतु विहित गैरमजरूआ खास जंगल-झाड़ी भूमि 7.01 एकड़ Deemed Forest भूमि (जंगल-झाड़ी, जंगल-सखुआ, जंगल इत्यादि) के संबंध में अनापति प्रमाण पत्र। गैर मजरूआ (जंगल-झाड़ी, जंगल-सखुआ जंगल इत्यादि) भूमि जो निम्नवत है:-

क्र० सं०	अंचल का नाम	मौजा	खाता नं०	प्लॉट नं०	रकबा (एकड़ में)	रकबा (हेक्टेयर में)	किस्म भूमि
1	पतरातु	सयाल	80	160	1.08	0.44	गैरमजरूआ खास जंगल
2			86	171	1.30	0.53	
3			85	212	0.09	0.04	
4			86	173	0.12	0.05	
5		पतरातु	86	2/13 80	1.72	0.70	
6		सांकुल	351	2035	2.66	1.08	
कुल-					7.01 acre	2.84 Hectare	

उक्त भूमि को आवेदित कार्य के लिए उपयोग हेतु अनापति प्रमाण-पत्र निम्न शर्तों पर दी जाती है:-

प्रयोक्ता एजेंसी विहित भूमि का वनाधिकार अधिनियम, 2005 के तहत विधिवत अनापति प्रमाण-पत्र प्राप्त करना सुनिश्चित करेंगे।

अंचल अधिकारी, पतरातु के पत्रांक 1846, दिनांक 06.11.2019 के अनुसार परियोजना हेतु विहित भूमि कुल रकबा 7.01 एकड़ में सन्निहित है तथा अविच्छिन्न वन भूमि सरभित वन भूमि एवं अन्य वन भूमि से बाहर है, के अपयोजन हेतु गामनीय सर्वोच्च न्यायालय द्वारा पारित आदेश के आलोक में प्रयोक्ता एजेंसी द्वारा वन संरक्षण अधिनियम, 1980 के तहत पर्यावरण एवं वन मंत्रालय, भारत सरकार से पूर्वानुमति प्राप्त कर ली जाय। पूर्वानुमति प्राप्त होने के पश्चात् इसके विधिवत हस्तान्तरण हेतु प्रयोक्ता एजेंसी द्वारा गैरमजरूआ भूमि के हस्तान्तरण के प्रस्ताव की प्रक्रिया के तहत प्रस्ताव समर्पित किया जायगा। गैरमजरूआ जंगल-झाड़ी (Deemed Forest) भूमि के सशुल्क हस्तान्तरण/लीज बन्दावस्ती हेतु राजस्व, निबंधन एवं भूमि सुधार विभाग द्वारा राज्यादेश निर्गत किया जायगा।

उपायुक्त,  
रामगढ़।

ज्ञापक 1711/रा०

रामगढ़, दिनांक 13/11/2019

- प्रतिलिपि : अंचल अधिकारी, पतरातु को सूचनार्थ एवं आवश्यक कार्रवाई हेतु प्रेषित।
- प्रतिलिपि : जिला कल्याण पदाधिकारी, रामगढ़ को सूचनार्थ एवं आवश्यक कार्रवाई हेतु प्रेषित।
- प्रतिलिपि : जिला सूचना एवं विज्ञान पदाधिकारी, रामगढ़ को जिला पोर्टल पर अपलोड करने हेतु सूचनार्थ प्रेषित।
- प्रतिलिपि : अनुमण्डल पदाधिकारी, रामगढ़ को सूचनार्थ एवं आवश्यक कार्रवाई हेतु प्रेषित।
- प्रतिलिपि : मॉडल पदाधिकारी, वसंतपुर तापन याशरी सी०सी०एल० हजारीबाग क्षेत्र को सूचनार्थ प्रेषित।
- प्रतिलिपि : वन प्रमण्डल पदाधिकारी, रामगढ़ को सूचनार्थ एवं आवश्यक कार्रवाई हेतु प्रेषित।
- प्रतिलिपि : आयुक्त उत्तरी छोटानागपुर प्रमण्डल, हजारीबाग को सूचनार्थ प्रेषित।
- प्रतिलिपि : सरकार के संयुक्त सचिव, राजस्व, निबंधन एवं भूमि सुधार विभाग, झारखण्ड, राँची को सूचनार्थ समर्पित।

NODAL OFFICER (ENV. & F.)  
BIRSA PROJECT

07.02.2021

उपायुक्त,  
रामगढ़।



# Annexure IV



**North Urimari Project Officer's Office**  
**Barka Sayal Area**  
**CENTRAL COALFIELDS LIMITED**

Ref: PO(NU)/FC/Rly Siding/Undertaking/ .....1492


Date: 11/09/20

**UNDERTAKING**

CCL undertakes to pay NPV, CA and other payments if any imposed by MOEF&CC, Govt. of India under section 2 of Forest Conservation Act 1980 for forest land diversion for North Urimari Railway Siding

  
Nodal officer (Env.)  
Birsa Project

**NODAL OFFICER (ENV. & F)**  
**BIRSA PROJECT**

  
Project Officer  
North Urimari OCP/Birsa Project  
Barka Sayal Area, CCL

**PROJECT OFFICER**  
**BIRSA PROJECT**



# Annexure V

Government of India  
Ministry of Environment, Forest and Climate Change  
(FC Division)

Indira Paryavaran Bhawan  
Jor Bagh Road, Aliganj  
New Delhi-110003

Dated: 26<sup>th</sup> February  
January, 2019

To,  
The Principal Secretary/Secretary (Forests)  
All States/UTs Governments

**Sub: Compliance of the Schedule Tribes and Other Traditional Forest Dwellers  
(Recognition of Forest Rights) Act, 2006-regarding**

Sir,

I am directed to refer to Forest (Conservation) amendment Rules 2016 as amended on 06th March, 2017 wherein inter-alia it has been provided that:

(e) the District Collector shall

(i) complete the process of recognition and vesting of forest rights in accordance with the provisions of the Scheduled Tribes and Other Traditional Forest Dwellers (Recognition of Forest Rights) Act, 2006 (2 of 2007) for the entire forest land indicated in the proposal.

(ii) obtain consent of each Gram Sabha having jurisdiction over the whole or a part of the forest land indicated in the proposal for the diversion of such forest land and compensatory and ameliorative measures, if any, having understood the purposes and details of diversion, wherever required; and

(iii) forward his findings in this regard to the Conservator of Forests

(f) the entire process referred to in clause (e) shall be completed by the District Collector within the time period stipulated in these rules for grant of in-principle approval under the Act to the proposal.

(g) the Conservator of Forests shall examine the factual details and feasibility of the proposal, carry out site inspection in case the area of forest land proposed to be diverted is more than forty hectares, and forward the proposal along with his recommendations to the Nodal Office.

I am also directed to refer to references/communications received from various State Governments seeking clarification on whether FRA certificate is to be submitted before Stage-II compliance or it has been submitted along-with proposal for seeking Stage-I approval.

It is clarified that within the time period stipulated for compliance of stage-I

*[Handwritten signature]*

NOTED (ENT. 34)  
BICA PROJECT



condition, Deputy Commissioner shall complete the process of compliance of FRA (including forwarding its findings to the concerned CF). Hence for the purpose of the MoEF&CC, as per the provision under Forest (Conservation) amendment rules, 2016 the compliance under FRA is not required for consideration of in-principle approval. This has to be furnished by the state Govt. for consideration of the proposal by the ministry for final approval.

In view of the above, the State Governments are requested to adhere the provisions contained in Forest (Conservation) Amendment Rules, 2016 for FRA purpose while forwarding the proposal for seeking prior approval under Section 2 of Forest(Conservation) Act,1980 to this Ministry for consideration.

Yours faithfully,

(Shrawan Kumar Verma)  
Dy. Inspector General of Forests

Copy to:

1. Prime Minister's Office
2. Secretary, Ministry of Mines, Government of India
3. Secretary, Ministry of Coal, Government of India
4. Secretary, Ministry of Petroleum and Natural Gas, Government of India
5. Principal Chief Conservator of Forests, all State/UT Governments
6. Nodal Officer, the Forest (Conservation) Act, 1980, all State/ UT Governments
7. All Regional Offices, Ministry of Environment, Forest and Climate Change (MoEF&CC), GoI.
8. Joint Secretary in-charge, Impact Assessment Division, MoEF&CC, GoI
9. All Assistant Inspector General of Forests/ Directors in the Forest Conservation Division, MoEF&CC, GoI/Director, ROHQ, MoEF&CC, GoI/TO(FC)/TO(ROHQ).
10. Sr. Director (Technical), NIC, MoEF&CC with a request to place a copy of the letter on website of this Ministry.
11. Sr. PPS to the Secretary, MoEF&CC
12. Sr. PPS to the Director General of Forest & Special Secretary, MoEF&CC, GoI
13. Sr. PPS to the Addl. Director General of Forests (Forest Conservation), MoEF&CC, GoI.

Yours faithfully,

(Shrawan Kumar Verma)  
Dy. Inspector General of Forests

O/C

13/3/19

13/3/19

NODAL OFFICER (ENVT. & M)  
BIRSA PROJECT

# Annexure VI





**North Urimari Project Officer's Office  
Barka Sayal Area  
CENTRAL COALFIELDS LIMITED**

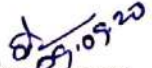
Ref: PO(NU)/FC/Rly Siding/Undertaking/ .....1490

Date:  
11/09/20

**To whomsoever it may concern**


**Undertaking of FRA regarding release of forestland of North Urimari .**  
**OCP**

Application for FRA certificate for this proposal has already been made. FRA in form -II along with all proceeding will be submitted as soon as issued from DC Hazaribagh and Ramgarh.

  
Surveyor  
L&R, Birsa Project

  
Nodal officer (Env't.)  
Birsa Project

**NODAL OFFICER (ENV'T. & F)**  
**BIRSA PROJECT**

  
04.09.2020  
Project Officer  
North Urimari OCP/Birsa Project  
Barka Sayal Area, CCL

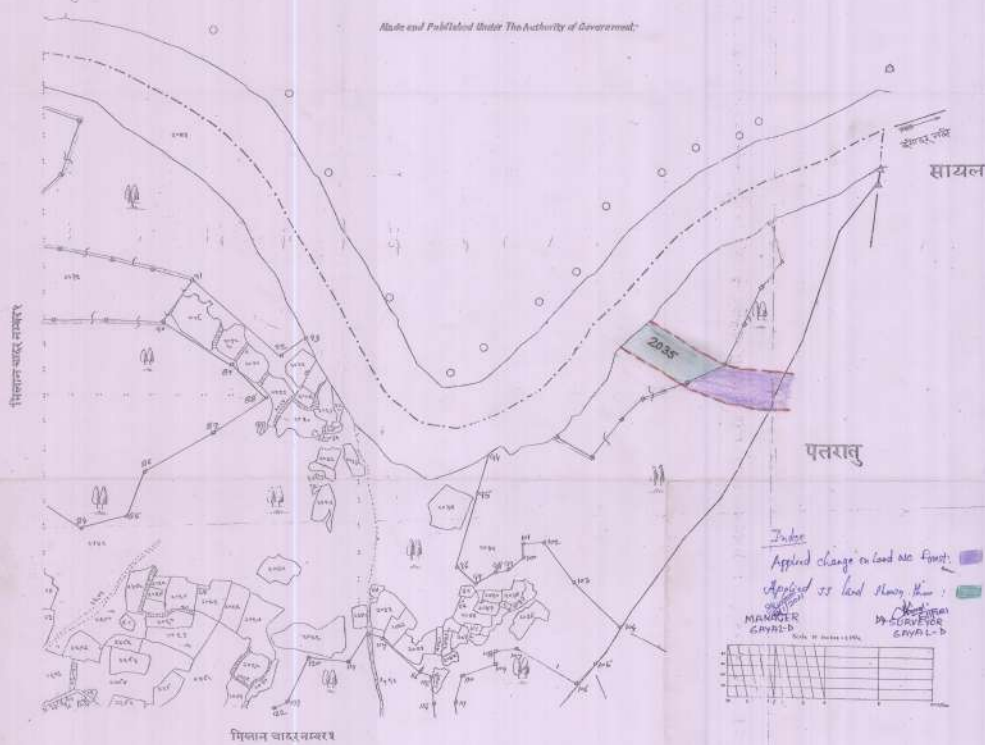
**PROJECT OFFICER**  
**BIRSA PROJECT**

# Annexure VII



महेश्वर नाम सांकुल  
धाना नम्बर २१  
धाना रामगढ़  
परगना पलानी  
जिला हजारीबाग  
विभाग विहार को कोट पर देव  
सन् १९८६-७ रेली

*Made and Published Under The Authority of Government.*

[illegible]

*J. L. [Signature]*  
Superintendent of Navy

CHECKED

*Italian Commerce of Rome*  
*from 1848 to 1854*

Palrōlu

मशहूर नाम पतरातु  
खाना नम्बर २२  
धाना रामशद  
परगना: पुलानी  
ज़िला हज़ारीबाग  
पटवाराधिकार की मिति १९ दिस  
सन १९५६-५७ में

Map and Published Under The Authority of Government.

सांकुल

सारल

मिलाना नम्बर २

Master copy for Divisional Office	
Number of Pillars	286
Perk length of boundary line	92
Measurement Area	
Plot No.	Area
1	61.46
43	29.00
Total D	90.46 Acre
Location of the plot in the map	
Plot No.	Area
1	61.46
43	29.00
Total D	90.46 Acre
Surveyed by	Surveyor
Checked by	Superintendent of Survey

Index

Applied change in Land use from:

Applied 33 land shown as:

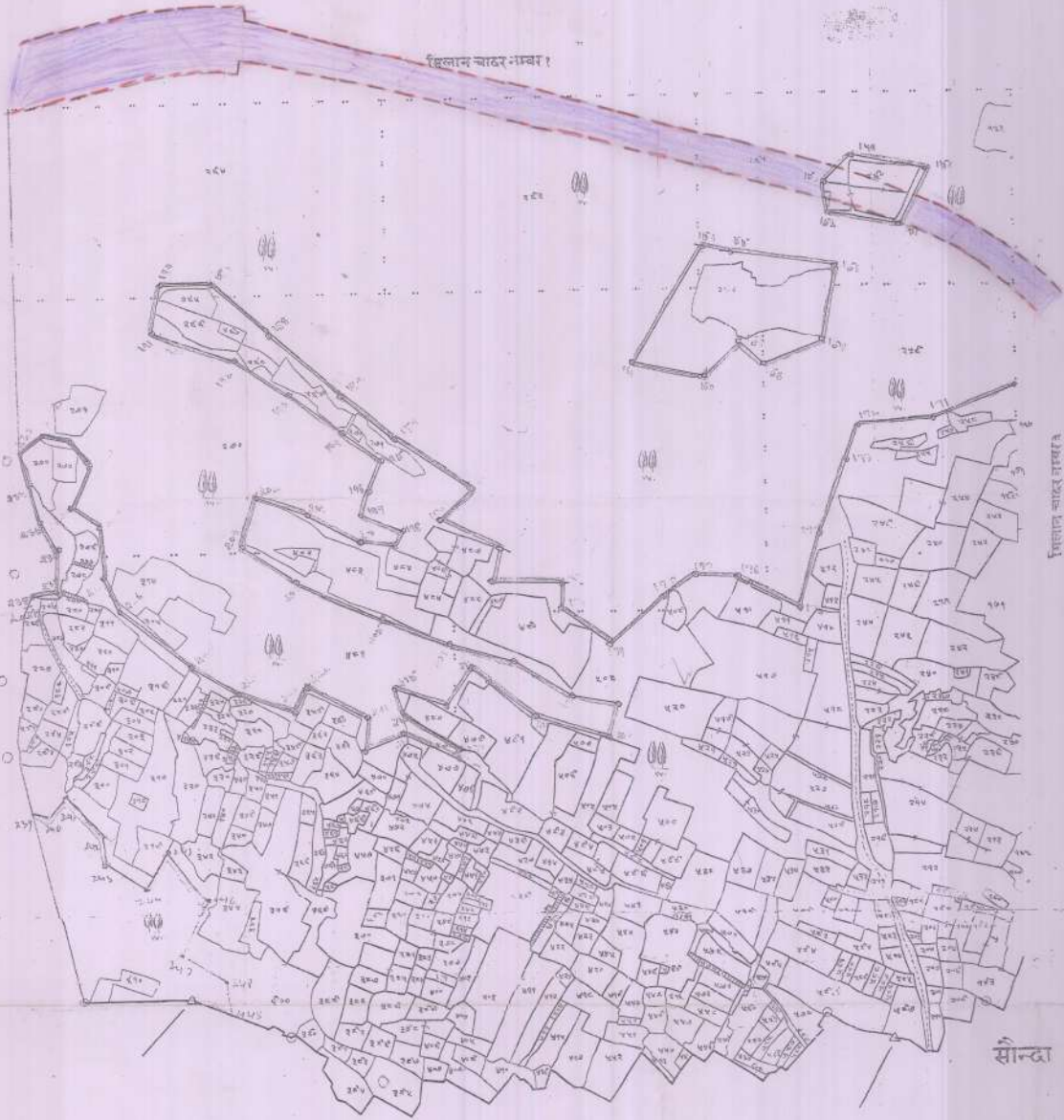
MANAGER  
SAYAL-D

Superintendent of Survey





पतरातु



Sael

जेनगर

मशहर नाम साएल चादर नम्बर ४  
थाना नम्बर ३३

थाना रामगढ़  
परगना: पलानी  
जिला हजारीबाग  
वैमानाहिसाव की मील १९ ई.म  
सन १९०८-१० ई.सो


नाम: जयसिन्हा  
उपनाम: राजसिन्हा  
पुत्र: राजसिन्हा

Index:  
(3) Applied Change on Land use Forest :

Made and Published Under The Authority of Government.

MANAGER  
SAYAL-B

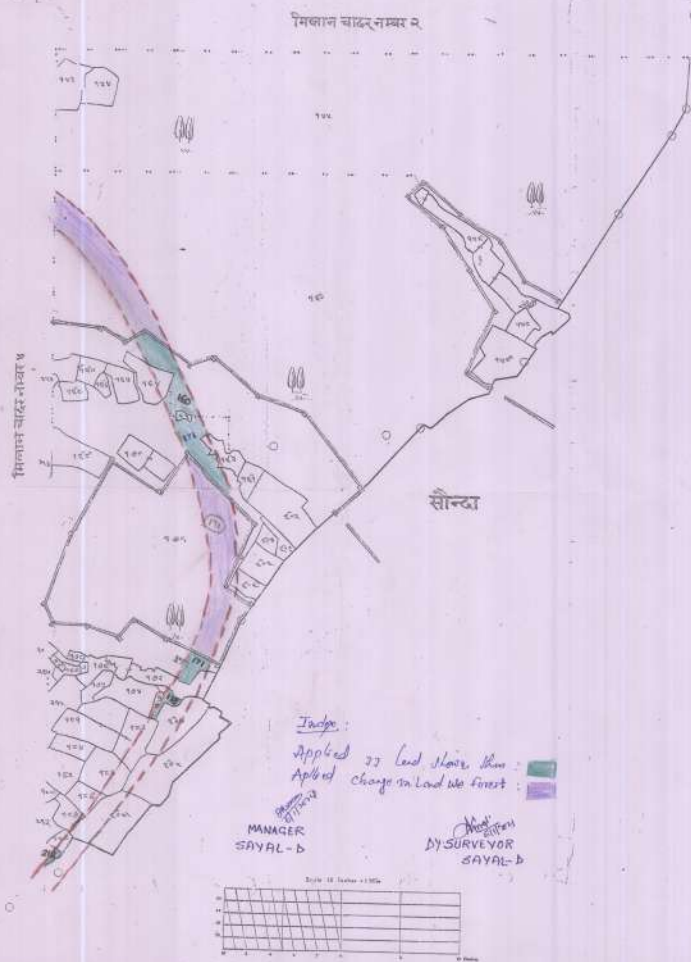
SURVEYOR  
SAYAL-B



Plot No.	Area
253	24.35
251	31.08
253	37.00
254	44.00
272	101.37
281	20.00
288	4.08
280	14.25

314	2.60
315	0.50
273	1.04
610	0.64
281.51.10	

Superintendent of Survey



Soel

महहर नाम सायल चादर नम्बर ३

थाना नम्बर २३

थाना रामगढ़

परगना: पलानी

जिला हजारीबाग

वेमानाबहिमाव की क्षेत्र १९ ईसवी

सन १८७८ ई १० ईसवी

Made and Published Under The Authority of Government.

मिळालेला चादर नम्बर १०

Total No. of Villages		Area
Demarcated area		
Plot No.	Area	
101	1 - 70	
102	2 - 75	
103	3 - 85	
104	4 - 97	
105	5 - 58	
Total = 5	145 - 27 Acres	


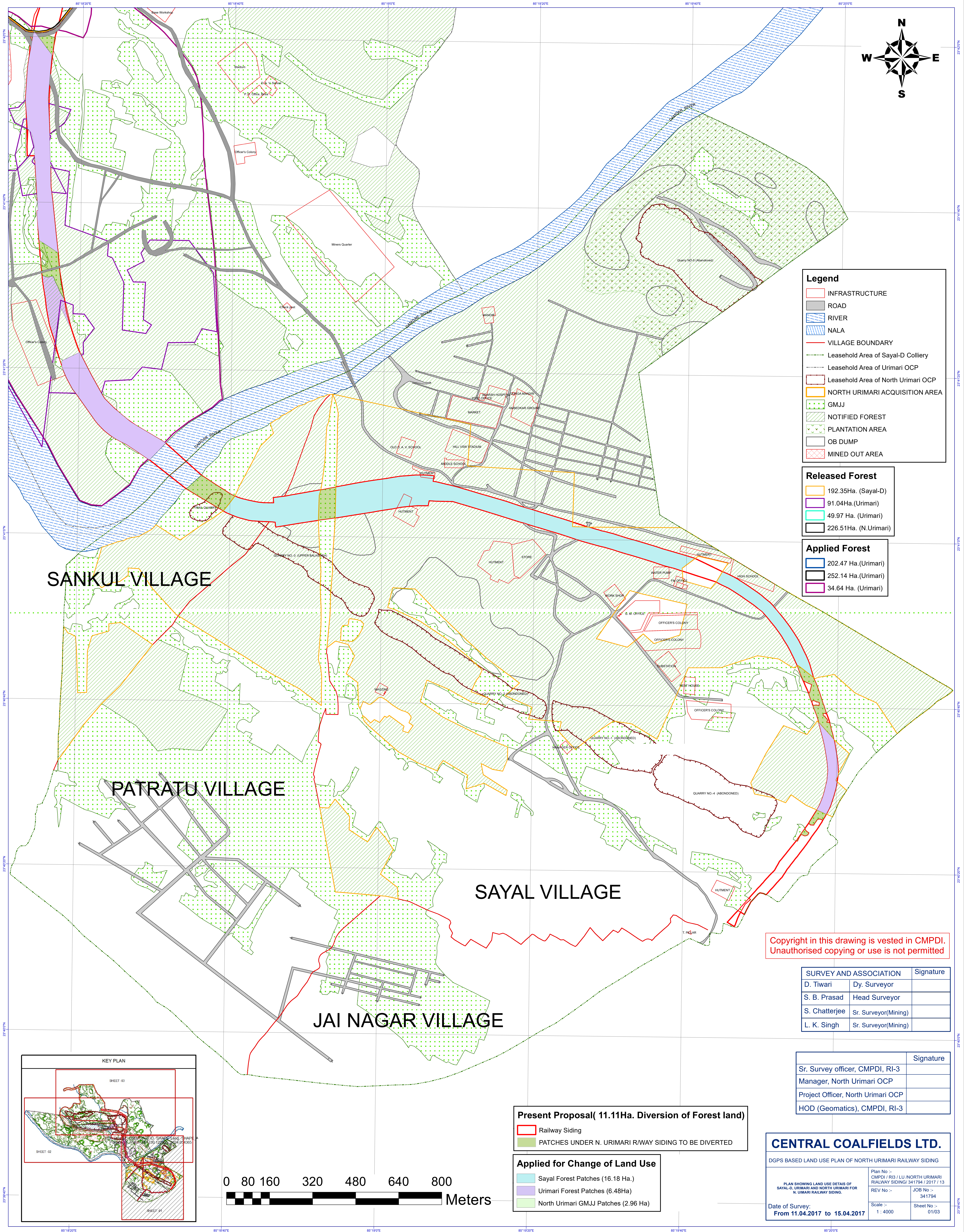
Inspector: Sayal  
Rangaraj 23  
G.P. No. 100/100-13-20-2-1-83

Superintendent of Survey



# Annexure VIII





- Legend**
- INFRASTRUCTURE
  - ROAD
  - RIVER
  - NALA
  - VILLAGE BOUNDARY
  - Leasehold Area of Sayal-D Colliery
  - Leasehold Area of Urimari OCP
  - Leasehold Area of North Urimari OCP
  - NORTH URIMARI ACQUISITION AREA
  - GMJJ
  - NOTIFIED FOREST
  - PLANTATION AREA
  - OB DUMP
  - MINED OUT AREA

- Released Forest**
- 192.35Ha. (Sayal-D)
  - 91.04Ha.(Urimari)
  - 49.97 Ha. (Urimari)
  - 226.51Ha. (N.Urimari)

- Applied Forest**
- 202.47 Ha.(Urimari)
  - 252.14 Ha.(Urimari)
  - 34.64 Ha. (Urimari)

SANKUL VILLAGE

PATRATU VILLAGE

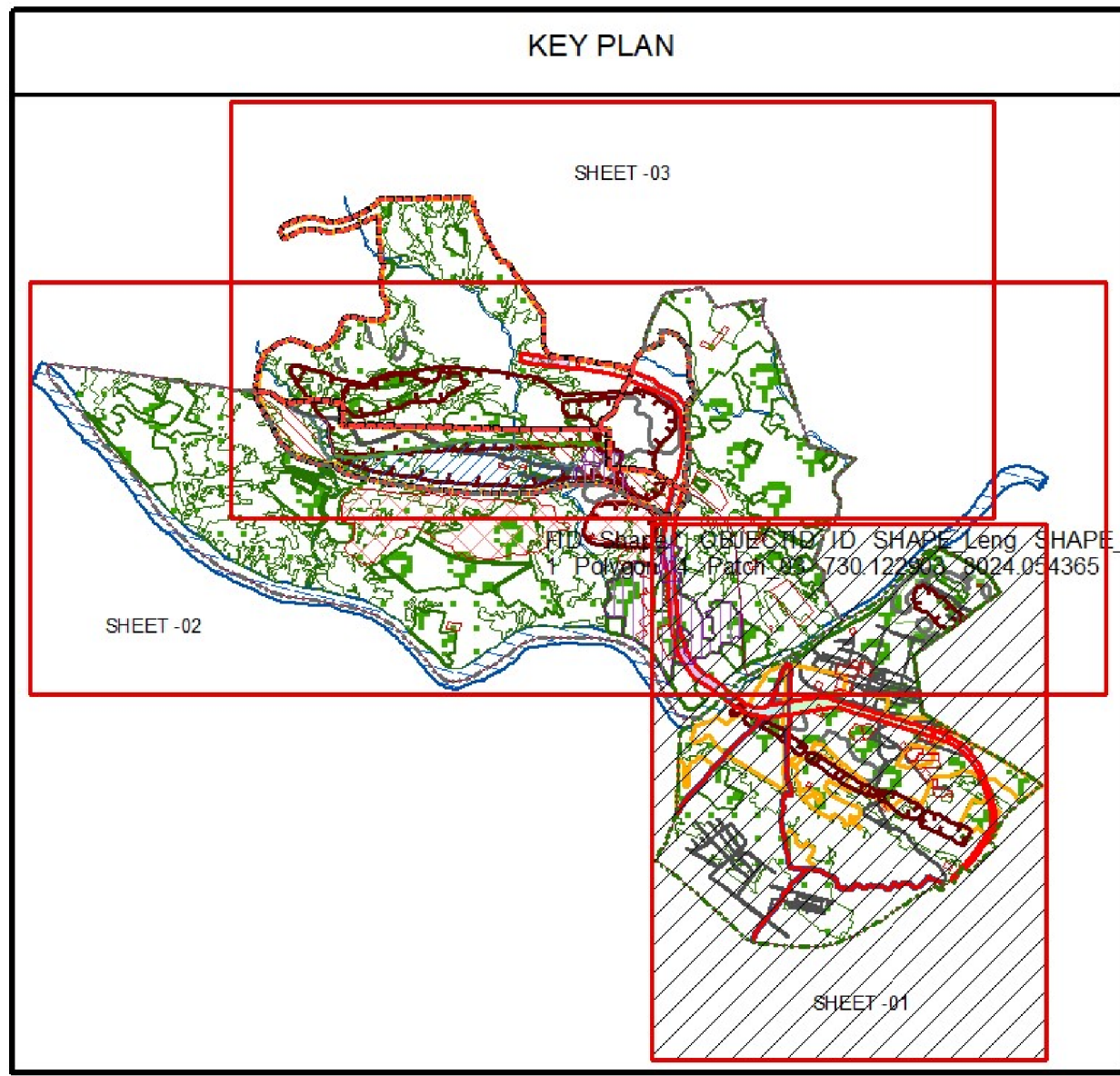
SAYAL VILLAGE

JAI NAGAR VILLAGE

Copyright in this drawing is vested in CMPDI. Unauthorised copying or use is not permitted

SURVEY AND ASSOCIATION		Signature
D. Tiwari	Dy. Surveyor	
S. B. Prasad	Head Surveyor	
S. Chatterjee	Sr. Surveyor(Mining)	
L. K. Singh	Sr. Surveyor(Mining)	

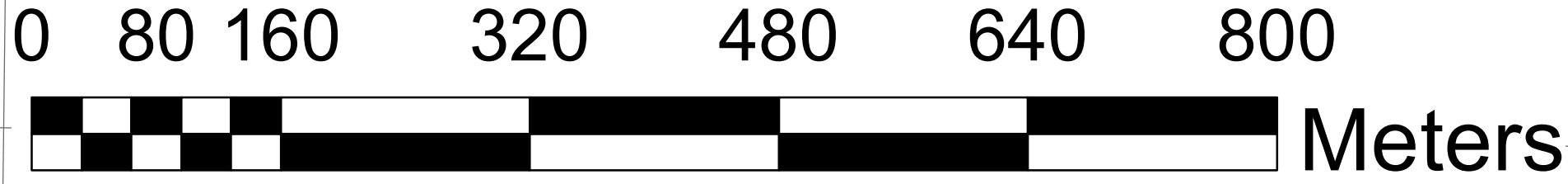
	Signature
Sr. Survey officer, CMPDI, RI-3	
Manager, North Urimari OCP	
Project Officer, North Urimari OCP	
HOD (Geomatics), CMPDI, RI-3	



**Present Proposal( 11.11Ha. Diversion of Forest land)**

- Railway Siding
- PATCHES UNDER N. URIMARI R/WAY SIDING TO BE DIVERTED

- Applied for Change of Land Use**
- Sayal Forest Patches (16.18 Ha.)
  - Urimari Forest Patches (6.48Ha)
  - North Urimari GMJJ Patches (2.96 Ha)



**CENTRAL COALFIELDS LTD.**

DGPS BASED LAND USE PLAN OF NORTH URIMARI RAILWAY SIDING

PLAN SHOWING LAND USE DETAILS OF SAYAL-D, URIMARI AND NORTH URIMARI FOR N. URIMARI RAILWAY SIDING.	Plan No :- CMPDI / RI3 / LU /NORTH URIMARI RAILWAY SIDING/ 341794 / 2017 / 13	JOB No :- 341794
Date of Survey: From 11.04.2017 to 15.04.2017	REV No :-	Scale :- 1 : 4000
		Sheet No :- 01/03