

# MUCK DISPOSAL PLAN

Name of the Work :- जनपद चमोली के विकास खण्ड कर्णप्रयाग के अर्न्तगत बगोली कोटी मोटर मार्ग का विस्तार। (2.19) (36)

Material Received Due to Hill side Cutting 7x3/2x6000.00 = 63000.00 Cum  
 Add Swell Factor @ 40% = 25200.00 Cum  
**Total = 88200.00 Cum**

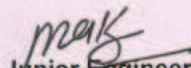
#### Use of Material -


Sl. No.	Length of Road	Item for Which Material is to be used	Quantity of Material Consumed (In Cum)
1	2	3	4
1	6.00	Stone Masonry in cement sand mortar	261.12
2	6.00	Stone Masonry laid Dry	2480.82
3	6.00	Hand Packed Stone Filling	1204.98
4	6.00	Construction of Wire Crates	287.22
5	6.00	Construction of Parapets	326.82
6	6.00	Construction of Road Side Drain	157.74
7	6.00	Construction of Scuppers	2159.64
8	6.00	Concreting Works	127.80
9	6.00	Construction of Cooli Walling	396.00
10	6.00	Construction of Edge Stone	21.00
11	6.00	Construction of Causeway	1620.00
12	6.00	Granular Sub-Base (GSB)	3993.72
13	6.00	GSB (Grading-2) Works	4753.68
14	6.00	G3 (Grading to be done using granulator at site)	1996.80
15	6.00	Super Elevation and Patri Filling	4901.34
		<b>Total</b>	<b>24688.68</b>


Material Left for Disposal = (88200.00-24688.68) Cum  
 = 63511.32 Cum

As per the attached Detail, the capacity of the Dumping Zone

= 64800.00 Cum

  
 Junior Engineer  
 Provincial Division, PWD  
 Karanprayag

  
 Assistant Engineer  
 Provincial Division, PWD  
 Karanprayag


  
 Executive Engineer  
 Provincial Division, PWD  
 Karanprayag





### Detail of Muck Disposal Sites

Name of the Work :- जनपद चमोली के विकास खण्ड कर्णप्रयाग के अर्न्तगत बगोली कोटी मोटर मार्ग का विस्तार

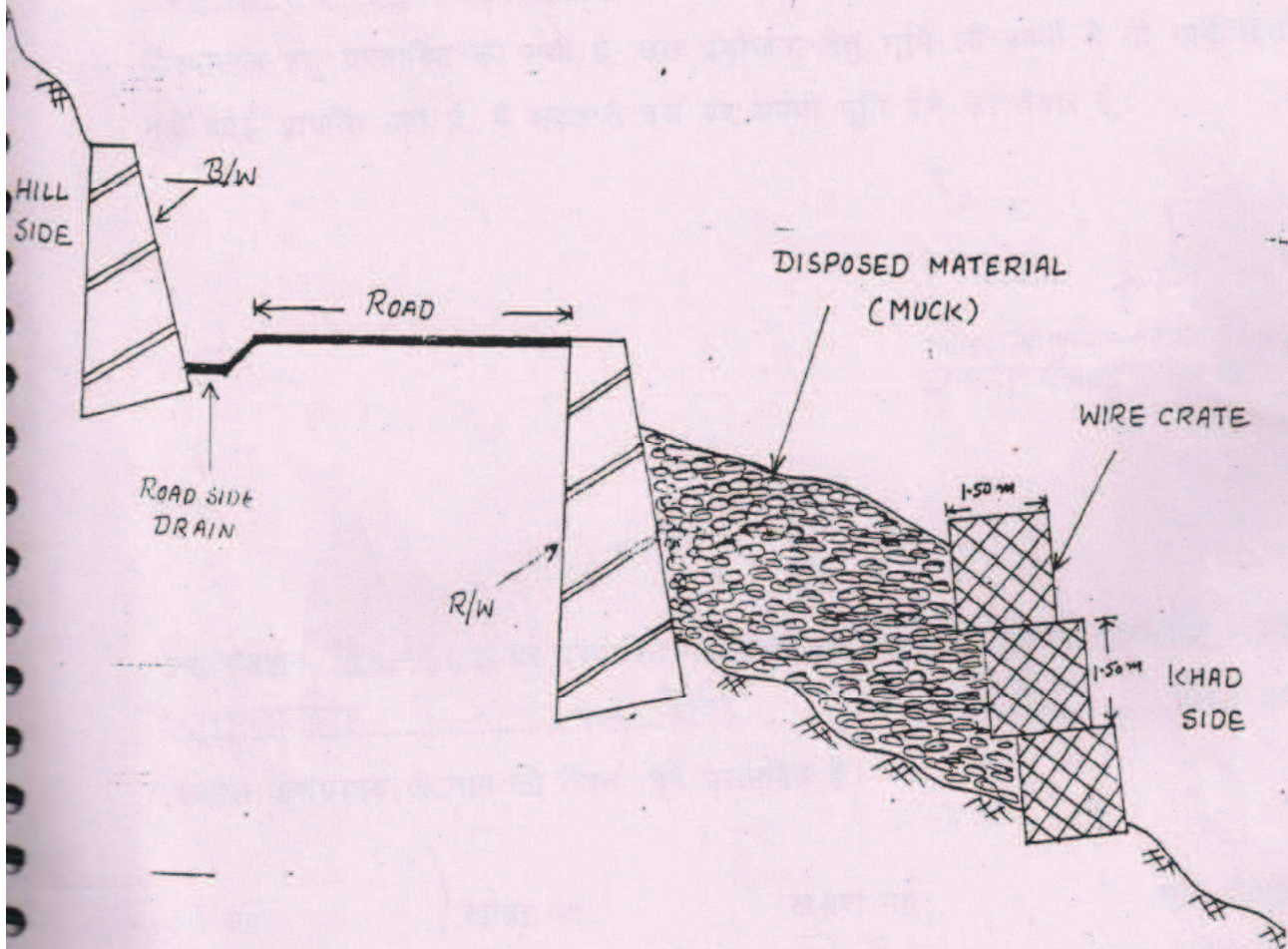
Sl No	Location of Dumping Yard	Type of Land	Khasra No	Length (In m)	Width (In m)	Height of the Dumping Zone (In m)	Volume of the Dumping Zone (In Cum)	Longitude (E)	Latitude (N)
1	2	3	4	5	6	7	8	9	10
1	xs 11/23 to 11/24 (पूर्व निर्मित)	Nap Land	537 to 543	50.00	20.00	4.50	4500.00	79°16'902"	30°09'839"
2	xs 0/6 to 0/7	Nap Land	138 to 143	50.00	25.00	3.00	3750.00	79°16'005"	30°09'959"
3	xs 0/22 to 0/23	Nap Land	717 to 722 712 to 716	50.00	22.00	4.50	4950.00	79°16'789"	30°09'044"
4	xs 1/9 to 1/10	Nap Land	348 362	30.00	20.00	4.50	2700.00	79°16'788"	30°09'830"
5	xs 2/1 to 2/2	Nap Land	989 to 993 988	50.00	30.00	4.50	6750.00	79°16'805"	30°09'687"
6	xs 2/21 to 2/22	Nap Land	83 to 86	50.00	20.00	3.00	3000.00	79°16'702"	30°09'886"
7	xs 2/37 to 2/38	Nap Land	431 to 441	70.00	30.00	4.50	9450.00	79°16'560"	30°09'930"
8	xs 3/21 to 3/22	Nap Land	32 to 44	50.00	30.00	4.50	6750.00	79°16'617"	30°09'930"
9	xs 4/4 to 4/6	Nap Land	1259	60.00	25.00	4.50	6750.00	79°16'563"	30°09'607"
10	xs 4/14 to 4/15	Nap Land	3106 to 3112	60.00	25.00	4.50	6750.00	79°16'520"	30°09'556"
11	xs 4/35 to 4/37	Nap Land	3349 to 3353	50.00	22.00	4.50	4950.00	79°16'395"	30°09'390"
12	xs 5/12 to 5/13	Nap Land	3529 to 3531	50.00	20.00	4.50	4500.00	79°16'337"	30°09'183"
						Total	64800.00		

  
Junior Engineer  
Provincial Division, PWD  
Karanprayag

  
Assistant Engineer  
Provincial Division, PWD  
Karanprayag

  
Executive Engineer  
Provincial Division, PWD  
Karanprayag





TYPICAL X-SECTION OF MUCK DISPOSAL PLAN

маж  
Т.Е

only  
A.E

वर्धमाना अतिशय  
प्रान्तीय खण्ड लो० लि० वि०  
कर्णप्रयाग [ वमोली ]



अनापत्ति प्रमाण पत्र

जनपद चमोली के कर्णप्रयाग ब्लॉक के अन्तर्गत बगौली-कोरी मोटर मार्ग  
हेतु विस्तार हेतु मोटर मार्ग जो भूमि निर्माण/मक  
 डिस्पोजल हेतु प्रस्तावित की गयी है, उस प्रयोजना हेतु भूमि ली जाती है तो मार्ग हित में  
 मुझे कोई आपत्ति नहीं है, मैं सरकारी दरों पर अपनी भूमि देने को तैयार हूँ।

भवदीय

*[Signature]*  
 राजेश सिंह काँफ-नारायण सिंह अहिराज सिंह  
 जगदीश सिंह अहिराज सिंह

का० सेक्शन 11/23-1/24 पर प्रस्तावित मकडिस्पोजल हेतु नाप भूमिधर नारायण सिंह, जगदीश सिंह  
राजेश सिंह ग्राम कोरी प० वृ० कोरी जिला चमोली  
 तहसील कर्णप्रयाग के नाम की निम्न भूमि प्रस्तावित है।

क० सं०	खाता नं०	खसरा नं०	भूमि क्षे०(हे०)
1	45	538	0.015
		539	0.013
		540	0.011
			<u>0.039</u> हे०
		537	0.023
			<u>0.062</u> हे०

रा० प्र० नं० *[Signature]*  
 कोरी



अनापत्ति प्रमाण पत्र

जनपद चमोली के कर्णप्रयाग ब्लॉक के अन्तर्गत जगोली कोरी मोटर मार्ग  
के विस्तार हेतु मोटर मार्ग जो भूमि निर्माण/मक  
 डिस्पोजल हेतु प्रस्तावित की गयी है, उस प्रयोजना हेतु भूमि ली जाती है तो मार्ग हित में  
 मुझे कोई आपत्ति नहीं है, मैं सरकारी दरों पर अपनी भूमि देने को तैयार हूँ।

भवदीय

वीरेंद्र सिंह  
वीरेंद्र सिंह 5/0 माँपाजोसिंह  
 ग्राम - कोरी  
 प. क्षेत्र - कोरी

का० सेक्शन 11/3-11/4 पर प्रस्तावित मकडिस्पोजल हेतु नाप भूमिधर वीरेंद्र सिंह 5/0 माँपाजोसिंह  
ग्राम - कोरी प० वृ० कोरी जिला चमोली  
 तहसील कर्णप्रयाग के नाम की निम्न भूमि प्रस्तावित है।

कं० सं०	खाता नं०	खसरा नं०	भूमि क्षेत्र (हे०)
↓	45	541	0.023
		542	0.008
		543	0.031 हे०
			0.013
			<u>योग 0.064 हे०</u>

वीरेंद्र सिंह  
 20/03/2016  
 कोरी



अनापत्ति प्रमाण पत्र

जनपद चमोली के कर्णप्रयाग ब्लॉक के अन्तर्गत चमोली - चोली मोटर मार्ग  
के विस्तार हेतु मोटर मार्ग जो भूमि निर्माण/मक  
 डिस्पोजल हेतु प्रस्तावित की गयी है, उस प्रयोजना हेतु भूमि ली जाती है तो मार्ग हित में  
 मुझे कोई आपत्ति नहीं है, मैं सरकारी दरों पर अपनी भूमि देने को तैयार हूँ।

- ① जीतसिंह - जीतसिंह भवदीय  
 महावीरसिंह & हुमासिंह  
 ② जगदीशसिंह - जगदीशसिंह जीतसिंह जगदीशसिंह & हुमासिंह  
 ग्राम - चमोली  
 प. क्षेत्र - कोली

का० सेक्शन १/६-१/७ पर प्रस्तावित मकडिस्पोजल हेतु नाप भूमिधर महावीरसिंह & हुमासिंह  
जीतसिंह, जगदीशसिंह & हुमासिंह ग्राम चमोली प० वृ० कोली जिला चमोली  
 तहसील कर्णप्रयाग के नाम की निम्न भूमि प्रस्तावित है।

कं० सं०	खाता नं०	खसरा नं०	भूमि क्षे०(हे०)
१	७	१३९	०.०२६ जीतसिंह
२	८	१३८	०.०३३ महावीरसिंह
३	८	१४०	०.०१४ हुमासिंह
		१४१	०.०३३
		१४२	०.०१५
		१४३	०.०११
			०.१३२

योग :- ०.१३२ हे०

तो उपर ०.१३२ हे०



अनापत्ति प्रमाण पत्र

जनपद चमोली के कर्णप्रयाग ब्लॉक के अन्तर्गत ..... चमोली - चोली मोटर  
मार्ग के विस्तार हेतु मोटर मार्ग जो भूमि निर्माण/मक  
 डिस्पोजल हेतु प्रस्तावित की गयी है, उस प्रयोजना हेतु भूमि ली जाती है तो मार्ग हित में  
 मुझे कोई आपत्ति नहीं है, मैं सरकारी दरों पर अपनी भूमि देने को तैयार हूँ।

Deviprasad  
 भवदीय मन्साराय  
 देवी प्रसाद, मन्साराय  
 प्र. जीवनानन्द

का 0 सेक्शन 0/22-0/23 पर प्रस्तावित मकडिस्पोजल हेतु नाप भूमिधर देवी प्रसाद, मन्साराय  
प्र. जीवनानन्द ग्राम उतागरेवत प 0 वृ 0 जेरी जिला चमोली  
 तहसील कर्णप्रयाग के नाम की निम्न भूमि प्रस्तावित है।

कं 0 सं 0	खाता नं 0	खसरा नं 0	भूमि क्षे 0 (हे 0)
2	6	717	0.014
		718	0.016
		719	0.009
		720	0.006
		721	0.008
		722	0.053
		723	0.006
	43	712	0.014
		714	0.009
		715	0.018
		716	0.016
			0.116



अनापत्ति प्रमाण पत्र

जनपद चमोली के कर्णप्रयाग ब्लॉक के अन्तर्गत ..... चमोली - खोटी मोटर  
मार्ग के विस्तार हेतु ..... मोटर मार्ग जो भूमि निर्माण/मक  
 डिस्पोजल हेतु प्रस्तावित की गयी है, उस प्रयोजना हेतु भूमि ली जाती है तो मार्ग हित में  
 मुझे कोई आपत्ति नहीं है, मैं सरकारी दरों पर अपनी भूमि देने को तैयार हूँ।

Devi prasad  
भवदीय

4/2/17

देवीप्रसाद मंडाराम S/o जीवानन्द

रघुवरदत्त

रघुवरदत्त S/o तारादत्त

का0 सेक्शन K1-X0 पर प्रस्तावित मकडिस्पोजल हेतु नाप भूमिधर देवीप्रसाद मंडाराम  
S/o जीवानन्द, रघुवरदत्त S/o तारादत्त ..... ग्राम ज्वालेश्वर कैरी प0 वृ0 कैरी ..... जिला चमोली  
 तहसील कर्णप्रयाग के नाम की निम्न भूमि प्रस्तावित है।

कं0 सं0

5

खाता नं0

50

खसरा नं0

348

भूमि क्षे0(हे0)

0.038

रघुवरदत्त  
 S/o तारादत्त



अनापत्ति प्रमाण पत्र

जनपद चमोली के कर्णप्रयाग ब्लॉक के अन्तर्गत ..... बगोली - कोली मोटर  
मार्ग के विस्तार हेतु ..... मोटर मार्ग जो भूमि निर्माण/मक  
डिस्पोजल हेतु प्रस्तावित की गयी है, उस प्रयोजना हेतु भूमि ली जाती है तो मार्ग हित में  
मुझे कोई आपत्ति नहीं है, मैं सरकारी दरों पर अपनी भूमि देने को तैयार हूँ।

गोवर्धन प्रसाद शास्त्री  
भवेदीय  
गोवर्धन प्रसाद, सचिवानन्द, शास्त्री प्रसाद  
पुत्र गंगाधर

का 0 सेक्शन 79 to 710 पर प्रस्तावित मकडिस्पोजल हेतु नाप भूमिधर गोवर्धन सचिवानन्द,  
गोवर्धन प्रसाद पुत्र गंगाधर ..... ग्राम कोली खालसे प 0 वृ 0 कोली ..... जिला चमोली  
तहसील कर्णप्रयाग के नाम की निम्न भूमि प्रस्तावित है।

कं 0 सं 0

1

खाता नं 0

17

खसरा नं 0

362

भूमि क्षे 0 (हे 0)

0.031

30/10/20  
34 नं 0



अनापत्ति प्रमाण पत्र

जनपद चमोली के कर्णप्रयाग ब्लॉक के अन्तर्गत लगौली - कोरी मोटर  
मार्ग के विस्तार हेतु मोटर मार्ग जो भूमि निर्माण/मक  
 डिस्पोजल हेतु प्रस्तावित की गयी है, उस प्रयोजना हेतु भूमि ली जाती है तो मार्ग हित में  
 मुझे कोई आपत्ति नहीं है, मैं सरकारी दरों पर अपनी भूमि देने को तैयार हूँ।

भवदीय जो गोविन्द सिंह  
जो गोविन्द सिंह, जो गोविन्द सिंह, जो गोविन्द सिंह  
5/6 भादू

का 10 सेक्शन 1/1 - 2/2 पर प्रस्तावित मकडिस्पोजल हेतु नाप भूमिधर जो गोविन्द सिंह, जो गोविन्द सिंह  
जो गोविन्द सिंह 5/6 भादू ग्राम कोरी प 0 वृ 0 कोरी जिला चमोली  
 तहसील कर्णप्रयाग के नाम की निम्न भूमि प्रस्तावित है।

कं 0 सं 0	खाता नं 0	खसरा नं 0	भूमि क्षे 0 (हे 0)
1	141	989	0.021
		990	0.015
		991	0.011
		992	0.015
		993	0.014
		988	Total = 0.055 हे 0
			0.0100
			0.045 हे 0
			0.0155 हे 0



(8)

अनापत्ति प्रमाण पत्र

जनपद चमोली के कर्णप्रयाग ब्लॉक के अन्तर्गत ..... चमोली कोरी मोटर मार्ग  
के विस्तार हेतु ..... मोटर मार्ग जो भूमि निर्माण/मक  
डिस्पोजल हेतु प्रस्तावित की गयी है, उस प्रयोजना हेतु भूमि ली जाती है तो मार्ग हित में  
मुझे कोई आपत्ति नहीं है, मैं सरकारी दरों पर अपनी भूमि देने को तैयार हूँ।

भवदीय

शुशीला देवी

शुशीला देवी पत्नी जगदीश प्रसाद

का 0 सेक्शन 2/21-2/23 पर प्रस्तावित मकडिस्पोजल हेतु नाप भूमिधर शुशीला देवी  
पत्नी जगदीश प्रसाद ..... ग्राम कोरी ..... प 0 व 0 कोरी ..... जिला चमोली  
तहसील कर्णप्रयाग के नाम की निम्न भूमि प्रस्तावित है।

कं 0 सं 0	खाता नं 0	खसरा नं 0	भूमि क्षेत्र (हे 0)
1	47	83	0.038
		84	0.034
		85	
		86	
			total 0.1072 हे 0
			0.084
			0.016
			0.112 हे 0

म. योग



# अनापत्ति प्रमाण पत्र

जनपद चमोली के कर्णप्रयाग ब्लॉक के अन्तर्गत ..... खमोली-कोली मोटर मार्ग  
के विस्तार हेतु ..... मोटर मार्ग जो भूमि निर्माण/मक  
 डिस्पोजल हेतु प्रस्तावित की गयी है, उस प्रयोजना हेतु भूमि ली जाती है तो मार्ग हित में  
 मुझे कोई आपत्ति नहीं है, मैं सरकारी दरों पर अपनी भूमि देने को तैयार हूँ।

भवदीय

रघुवरदत्त  
रघुवरदत्त श/लगादत  
ग्राम ज्वालादेव

का० सेक्शन 2/37-38 पर प्रस्तावित मकडिस्पोजल हेतु नाप भूमिधर रघुवरदत्त श/लगादत  
 ..... ग्राम ज्वालादेव प० वृ० कोली जिला चमोली  
 तहसील कर्णप्रयाग के नाम की निम्न भूमि प्रस्तावित है।

कं० सं०	खाता नं०	खसरा नं०	भूमि क्षे०(हे०)
↓	10	434	0.013
	11	435	0.018
		431	
		432	
		433	
		<u>Total</u>	<u>0.031</u> हे०
			0.018
			0.020
			0.023
			<u>0.100</u> हे०

रघुवरदत्त  
रघुवरदत्त



अनापत्ति प्रमाण पत्र

जनपद चमोली के कर्णप्रयाग ब्लॉक के अन्तर्गत वगौली - लोरी मोर  
मार्ग के विस्तार हेतु मोटर मार्ग जो भूमि निर्माण/मक  
 डिस्पोजल हेतु प्रस्तावित की गयी है, उस प्रयोजना हेतु भूमि ली जाती है तो मार्ग हित में  
 मुझे कोई आपत्ति नहीं है, मैं सरकारी दरों पर अपनी भूमि देने को तैयार हूँ।

Devi prasad, देवी प्रसाद  
 भवदीय अभाराम

देवी प्रसाद, जीवानन्द,  
गोवर्धन प्रसाद आभाराम  
ग्राम - जवाहरपुर

का 10 सेक्शन 7/37-7/38 पर प्रस्तावित मकडिस्पोजल हेतु नाप भूमिधर देवी प्रसाद, जीवानन्द,  
गोवर्धन प्रसाद, आभाराम ग्राम जवाहरपुर प 0 वृ 0 कोटी जिला चमोली  
 तहसील कर्णप्रयाग के नाम की निम्न भूमि प्रस्तावित है।

कं 0 सं 0	खाता नं 0	खसरा नं 0	भूमि क्षे 0 (हे 0)
1	5	436	0.015
		437	0.014
	10	438	
	"	439	
	12	440	
	"	441	
		<u>Total</u>	<u>0.029 हे०</u>
			<u>0.019</u>
			<u>0.021</u>
			<u>0.037</u>
			<u>0.015</u>
			<u>0.023 हे०</u>
			<u>1123 हे०</u>

रा 35170



अनापत्ति प्रमाण पत्र

जनपद चमोली के कर्णप्रयाग ब्लॉक के अन्तर्गत बगौली-कौरी मोटर  
मार्ग के विस्तार हेतु मोटर मार्ग जो भूमि निर्माण/मक  
 डिस्पोजल हेतु प्रस्तावित की गयी है, उस प्रयोजना हेतु भूमि ली जाती है तो मार्ग हित में  
 मुझे कोई आपत्ति नहीं है, मैं सरकारी दरों पर अपनी भूमि देने को तैयार हूँ।

भवदीय

राजेश्वर सिंह  
राजेश्वर सिंह श्री आलमसिंह  
 ग्राम - कौरी

का० सेक्शन 3/21-3/23 पर प्रस्तावित मकडिस्पोजल हेतु नाप भूमिधर राजेश्वर सिंह  
श्री आलमसिंह ग्राम कौरी प० वृ० कौरी जिला चमोली  
 तहसील कर्णप्रयाग के नाम की निम्न भूमि प्रस्तावित है।

कं० सं०	खाता नं०	खसरा नं०	भूमि क्षे०(हे०)
↓	44	32	0.030
		33	0.003
		34	0.010
		39	0.015
		40	Total 0.058 हे०
		42	0.035
		44	0.044
			0.160 हे०

क.प्र.ग  
 17/2/20



अनापत्ति प्रमाण पत्र

जनपद चमोली के कर्णप्रयाग ब्लॉक के अन्तर्गत चमोली-कोल मोटर  
मार्ग के विस्तार हेतु मोटर मार्ग जो भूमि निर्माण/मक  
 डिस्पोजल हेतु प्रस्तावित की गयी है, उस प्रयोजना हेतु भूमि ली जाती है तो मार्ग हित में  
 मुझे कोई आपत्ति नहीं है, मैं सरकारी दरों पर अपनी भूमि देने को तैयार हूँ।

भवदीय  
चमोली  
बुदीगिया पुम चिमोड  
चमोली जिला  
ग्राम कोली

का० सेक्शन 4/2-4/6 पर प्रस्तावित मकडिस्पोजल हेतु नाप भूमिधर बुदीगिया पुम चिमोड  
चमोली जिला ग्राम कोली प० वृ० कोली जिला चमोली  
 तहसील कर्णप्रयाग के नाम की निम्न भूमि प्रस्तावित है।

क० सं०

1

खाता नं०

26

खसरा नं०

1259 क

भूमि क्षे०(हे०)

0.160 हे०

कोली



अनापत्ति प्रमाण पत्र

जनपद चमोली के कर्णप्रयाग ब्लॉक के अन्तर्गत चमोली - जोरी मोटर  
मार्ग के विस्तार हेतु मोटर मार्ग जो भूमि निर्माण/मक  
 डिस्पोजल हेतु प्रस्तावित की गयी है, उस प्रयोजना हेतु भूमि ली जाती है तो मार्ग हित में  
 मुझे कोई आपत्ति नहीं है, मैं सरकारी दरों पर अपनी भूमि देने को तैयार हूँ।

भवदीय

① पनीलाल

बुकीगा वर खिगाड़  
खानीलात कुल राणीलात  
ग्राम - कोरी

का० सेक्शन 4/14-4/15 पर प्रस्तावित मकडिस्पोजल हेतु नाप भूमिधर बुकीगा वर खिगाड़  
खानीलात वर राणीलात ग्राम कोरी प० वृ० कोरी जिला चमोली  
 तहसील कर्णप्रयाग के नाम की निम्न भूमि प्रस्तावित है।

क० सं०	खाता नं० उपख. सं.	खसरा नं०	भूमि क्षे०(हे०)
1	26	3112	0.036
		3111	0.028
		3110	0.018
		3108	0.031
		3106	Total 0.1113 हे०
		3107	0.026
			0.019
			Gr Total = 0.158 हे०
			<u>रामचंद्र</u> कोरी



अनापत्ति प्रमाण पत्र

जनपद चमोली के कर्णप्रयाग ब्लॉक के अर्न्तगत ..... वगौली-कौली मोटर मार्ग  
 के विस्तार हेतु ..... मोटर मार्ग जो भूमि निर्माण/मक  
 डिस्पोजल हेतु प्रस्तावित की गयी है, उस प्रयोजना हेतु भूमि ली जाती है तो मार्ग हित में  
 मुझे कोई आपत्ति नहीं है, मैं सरकारी दरों पर अपनी भूमि देने को तैयार हूँ।

भवदीय रत्ती लाल

रत्ती लाल अ/व वच्छी लाल  
रत्ती लाल अ/व का हिंदू लाल रत्ती लाल  
वैसाख लाल अ/व वच्छी लाल  
शुक्र कौली वैसाख वच्छी

का 0 सेक्शन 4/35-4/36 पर प्रस्तावित मकडिस्पोजल हेतु नांप भूमिधर रत्ती लाल अ/व वच्छी लाल  
रत्ती लाल अ/व का हिंदू वैसाख लाल रत्ती लाल कौली प 0 वृ 0 कौली जिला चमोली  
 तहसील कर्णप्रयाग के नाम की निम्न भूमि प्रस्तावित है।

क 0 सं 0	खाता नं 0	खसरा नं 0	भूमि क्षे 0 (हे 0)
1	6	3349	0.030
		3350	0.024
		3351	0.030
		3352	0.023
		3353	0.023
			<u>0.130</u>
			0.130 हे 0

रत्ती लाल  
कौली



अनापत्ति प्रमाण पत्र

जनपद चमोली के कर्णप्रयाग ब्लॉक के अन्तर्गत कोगोली कोरी भोर आदि  
के विस्तार हेतु मोटर मार्ग जो भूमि निर्माण/मक  
 डिस्पोजल हेतु प्रस्तावित की गयी है, उस प्रयोजना हेतु भूमि ली जाती है तो मार्ग हित में  
 मुझे कोई आपत्ति नहीं है, मैं सरकारी दरों पर अपनी भूमि देने को तैयार हूँ।

भवदीय मोहनलाल

रत्नलाल, कन्हैयालाल,  
 श्यामलाल, मोहनलाल श्री कालि

श्याम - कोरी

रत्नलाल

रत्नलाल

कन्हैयालाल

का 0 सेक्शन 5/12 - 5/13 पर प्रस्तावित मकडिस्पोजल हेतु नाप भूमिधर रत्नलाल, कन्हैयालाल  
श्यामलाल, मोहनलाल 5/12 कालि ग्राम कोरी प 0 व 0 कोरी जिला चमोली  
 तहसील कर्णप्रयाग के नाम की निम्न भूमि प्रस्तावित है।

क 0 सं 0	खाता नं 0	खसरा नं 0	भूमि क्षे 0 (हे 0)
1	उप 14-स. 14	3531	0.026
		3530	0.044
		3529	0.039
			<u>0.109 हे 0</u>

मोहनलाल  
 कोरी



(2.19) 55

कार्य का नाम - जनपद भमोली के विकास एवं कृषि भाग के अन्तर्गत भमोली-मोदी  
मोदी मार्ग का विस्तार



X-5 11/23 to 11/24



X-5 10/6 to 0/7

सहायक अभियन्ता  
प्रादेशिक विकास  
भमोली

मास  
3-6

अधीक्षक - ज. व. न.  
प्रान्तीय खण्ड लो. नि. वि.  
कृषि प्रयाग [ भमोली ]



કર્ણી ના ગામ - જનપદ મળોલી ને વિસ્તાર શબ્દ કર્ણપ્રયાગ ને મનાર્ગત મળોલી - નર્ણ  
મોં મર્ણ ના મિત્તા



x-5 9/22 to 9/23



x-5 1/9 to 1/10

સહાયક અધિકારી

પ્રમુખશાસી અધિકારી

10/10/2023

mak  
J-E

અધિકારી અધિકારી  
પ્રાન્તીય શબ્દ લો. નિ. વિ.  
કર્ણપ્રયાગ | મળોલી



સાઈ નામ - જનમદ મગોલી કે ત્રિશાલ ધંડુ કરાવવામાં કે જનમદ મગોલી  
સોલી માં સાઈ ના વિભાગ (૩૩)



2/37 to 2/38



x-5 3/21 to 3/22

mak

સહાયક અભિયંત્ર  
મોડલોનિવિ  
કર્ણપ્રયાગ

અધિકારી અભિયંત્ર  
પ્રાંતીય ધંડુ સો. નિ. વિ.  
કર્ણપ્રયાગ [મગોલી]



कार्ज का नाम - जनपद ममोली के विकास खण्ड कर्णप्रयाग के अन्तर्गत बगोली  
कोपी भोमजार्ज का विलाल

(28)



X-5 4/4 to 4/6



X-5 4/14 to 4/15

max

सहायक निमयन्ता  
प्रो० वी० लो० नि० वि०  
कर्णप्रयाग

अतिरिक्त निमयन्ता  
प्रान्तीय खण्ड लो० नि० वि०  
कर्णप्रयाग [ममोली]



परिभाषा - जनपद भोली के विकास खण्ड मण्डिमान के अर्गल बगोली - नोदी मोड़  
मार्ग का निर्माण

(29)



4/35 to 4/38



X-S 5/12 to 5/13

उपस्थित अधिकारी  
प्रमाणित/निर्दिष्ट  
कर्मचारी

जनपद भोली  
प्रान्तीय खण्ड लो. नि. दि.  
कर्मचारी [भोली]