



जमाबन्दी (खेवट/खतोनी) (प्रतिलिपि)

प्रपत्र पी-26 (सी)
(देखिये नियम 153 ए)

ग्राम का नाम :- झामरकोटड़ा

अंतिम चौसाला आधार सम्वत :- 2074 - 2077 जमाबंदी 2074 (वर्ष 2018) से
स्थायी

पटवार हल्का :- झामरकोटड़ा

भूमि धारक का नाम :- राज.सरकार

भू.अभि.नि. :- भोईयोकीपंचोली

क्षेत्रफल की ईकाई :- हैक्टेयर

तहसील :- गिर्वा

खाता संख्या नया :- 372

जिला :- उदयपुर

खाता संख्या पुराना :- 353

काश्तकार का नाम:-

1. वन खण्ड झामर कोटडा रेन्ज कुराबड हिस्सा- पूर्ण संस्था के लिए,

खसरा संख्या	क्षेत्रफल	भूमि वर्गीकरण	कृषक द्वारा संदत्त लगान	सिंचाई के साधन	अन्तरण के क्रम में प्रमाणित नामान्तरकरण संख्या व दिनांक	टिप्पणी
1966	21.8500	पहाड 21.8500			नोट नं. 1 से दिनांक 03/07/2021 खसरा संख्या : 3474/1966,	
2100 नाला	4.8000	पहाड 4.8000			3477/2102 सभी काश्तकार पर वन अधिकार अधिनियम 2006	
2101 कोटजगंलात	94.7000	पहाड 94.7000			के अन्तर्गत सोहनीबाई पत्नि मेहनसिंह को अधिकार पत्र नं.	
3407 दड़ोनानकीयों मौक	0.4300	मगरी 0.4300	0.12		4162/09 में से रकबा 1.21000 हैक्ट. का अधिकार पत्र जिला	
3474/1966	38.0000	पहाड 38.0000			स्तरीय समिति द्वारा जारी किया गया। नोट लगा हुआ है।	
3475/2098	0.5000	पहाड 0.5000			नोट नं. 2 से दिनांक 03/07/2021 खसरा संख्या : 3474/1966,	
3476/2099	1.5500	पहाड 1.5500			3477/2102 सभी काश्तकार पर वन अधिकार अधिनियम 2006	
3477/2102	8.1000	पहाड 8.1000			के अन्तर्गत देऊबाई पत्नि मनोहर सिंह भील को अधिकार पत्र नं.	
3478/3319	3.8100	पहाड 3.8100			दि.से आ.नं. 3474/1966 व 3477/2102 मे से रकबा 1.0000 हैक्ट.	
3479/3320	0.6500	नदी 0.6500			का अधिकार पत्र जिला स्तरीय समिति द्वारा जारी किया गया। नोट	
3480/3331	2.6000	पहाड 2.6000			लगा हुआ है।	
3481/3395	0.1600	नाला 0.1600			नोट नं. 3 से दिनांक 04/07/2021 खसरा संख्या : 3477/2102 सभी	
3482/3408	0.0600	मगरी 0.0600	0.02		काश्तकार पर वन अधिकार अधिनियम 2006 के अन्तर्गत रामा कालूराम	
3483/3414	0.1500	मगरी 0.1500	0.04		पुत्र रामा को अधिकार के तहत रकबा 3.1000 हैक्ट. का अधिकार	
3484/3418	0.0500	रास्ता 0.0500			पत्र जिला स्तरीय समिति द्वारा जारी किया गया। नोट लगा हुआ	
3485/3419	3.0500	मगरी 3.0500	0.88			

कुल खसरे - 16 180.4600 180.4600 1.0600

यह प्रपत्र केवल प्रार्थी की जानकारी के लिए है।

इसका उपयोग किसी भी न्यायालय में साक्षी के रूप में नहीं किया जा सकता है।

नकल जारी करने की तिथि :- 10-Feb-2022



(अशोक कुमार उपाध्याय)
अधिशायी अभियन्ता
सा.नि.वि. जिला खण्ड-प्रथम
उदयपुर



जमाबन्दी (खेवट/खतोनी) (प्रतिलिपि)

प्रपत्र पी-26 (सी)
(देखिये नियम 153 ए)


ग्राम का नाम :- डामरोकागुडा
पटवार हल्का :- झामरकोटडा
भू.अभि.नि. :- भोईयोकीपंचोली
तहसील :- गिर्वा
जिला :- उदयपुर

अंतिम चोसला आधार सम्वत :- 2074 - 2077 जमाबंदी 2074 (वर्ष 2018) से स्थायी
भूमि धारक का नाम :- राज.सरकार
क्षेत्रफल की ईकाई :- हैक्टेयर
खाता संख्या नया :- 48
खाता संख्या पुराना :- 47

काश्तकार का नाम:-

1. वन विभाग वनखण्ड झामरकोटडा रेन्ज कुराबड हिस्सा- पूर्ण संस्था के लिए,

खसरा संख्या	क्षेत्रफल	भूमि वर्गीकरण	कृषक द्वारा संदत्त लगान	सिंचाई के साधन	अन्तरण के क्रम में प्रमाणित नामान्तरकरण संख्या व दिनांक	टिप्पणी
1	0.5400	मगरी	0.5400	0.16		
102/321	0.2500	पहाड	0.2500			
104/296	2.7500	पहाड	2.7500			
रेटवालीवेली						
105	0.2500	पहाड	0.2500			
107/304	0.0600	पहाड	0.0600			
110	0.4900	मगरी	0.4900	0.14		
111	24.3400	पहाड	24.3400			
113	0.2200	पहाड	0.2200			
सडक						
114	21.2800	पहाड	21.2800			
115	1.8000	पहाड	1.8000			
वालावाली						
117/301	0.0500	पहाड	0.0500			
121	1.5900	पहाड	1.5900			
122	0.0050	पहाड	0.0050			
देवरा						
123	3.5200	पहाड	3.5200			
137/305	0.0300	मगरी	0.0300	0.01		
138/306	0.0200	मगरी	0.0200	0.01		
140	0.2600	पहाड	0.2600			
वोली						
142	0.0300	मगरी	0.0300	0.01		
146/323	0.1100	पहाड	0.1100			
147/322	0.0650	रेछा	0.0650			
151/324	0.2000	पहाड	0.2000			
166	0.4600	नाला	0.4600			
17	0.2500	मगरी	0.2500	0.07		
171	0.0250	पहाड	0.0250			
172	0.1700	पहाड	0.1700			
173	0.0600	पहाड	0.0600			
टुकडी						
174	0.5700	पहाड	0.5700			
बामणावाला						
175/314	0.0350	रास्ता	0.0350			


(अशोक कुमार उपाध्याय)
अधिशायी अभियन्ता
सा.नि.वि. जिला खण्ड-प्रथम
उदयपुर




जमाबन्दी (खेवट/खतोनी) (प्रतिलिपि)

प्रपत्र पी-26 (सी)
(देखिये नियम 153 ए)

ग्राम का नाम :- डामरोकागुडा
पटवार हल्का :- झामरकोटड़ा
भू. अभि. नि. :- भोईयोकीपंचोली
तहसील :- गिर्वा
जिला :- उदयपुर

अंतिम चोसला आधार सम्वत :- 2074 - 2077 जमाबंदी 2074 (वर्ष 2018) से स्थायी
भूमि धारक का नाम :- राज. सरकार
क्षेत्रफल की ईकाई :- हैक्टेयर
खाता संख्या नया :- 48
खाता संख्या पुराना :- 47

18	0.0250	मगरी	0.0250	0.01
तिलवाला				
185/303	0.0400	नाला	0.0400	
188	0.0750	पहाड	0.0750	
19	0.3600	मगरी	0.3600	0.10
20	1.8800	मगरी	1.8800	0.55
200	0.0200	नाला	0.0200	
206	0.0200	नाला	0.0200	
बीरो				
218	0.5400	पहाड	0.5400	
219	0.8000	पहाड	0.8000	
22	0.3700	पहाड	0.3700	
221	1.0400	पहाड	1.0400	
222	15.7500	पहाड	15.7500	
223	1.1600	नाला	1.1600	
झामरी				
23	0.6500	नाली	0.6500	
237	0.0900	पहाड	0.0900	
लीरी				
238	2.8500	पहाड	2.8500	
239/297	0.3600	पहाड	0.3600	
24	0.3900	पहाड	0.3900	
नालीकेपासवाला				
242	34.1500	पहाड	34.1500	
243	0.5400	रास्ता	0.5400	
244	0.2400	रास्ता	0.2400	
25	9.2500	पहाड	9.2500	
250	36.5000	पहाड	36.5000	
253	24.4600	पडत प्रथम	24.4600	113.25
254	0.6400	पडत प्रथम	0.6400	2.96
घाटीवाला				
26	2.9700	नाला	2.9700	
झामरीनदी				
263	3.1000	नाला	3.1000	
27	1.8200	पहाड	1.8200	
274/317	0.1000	पहाड	0.1000	
275	0.9400	रास्ता	0.9400	
276	0.5700	मगरी	0.5700	0.17
नालावाला				
277	0.7000	रास्ता	0.7000	
नाला				


(अशोक कुमार उपाध्याय)
अधिशायी अभियन्ता
सा.नि.वि. जिला खण्ड-प्रथम
उदयपुर



जमाबन्दी (खेवट/खतोनी) (प्रतिलिपि)

प्रपत्र पी-26 (सी)
(देखिये नियम 153 ए)


ग्राम का नाम :- मामादेव
पटवार हल्का :- झामरकोटड़ा
भू. अभि. नि. :- भोईयोकीपंचोली
तहसील :- गिर्वा
जिला :- उदयपुर

अंतिम चोसला आधार सम्वत :- 2074 - 2077 जमाबंदी 2074 (वर्ष 2018) से स्थायी
भूमि धारक का नाम :- राज. सरकार
क्षेत्रफल की ईकाई :- हैक्टेयर
खाता संख्या नया :- 1
खाता संख्या पुराना :- 1

काश्तकार का नाम:-

राज. सरकार

खसरा संख्या	क्षेत्रफल	भूमि वर्गीकरण	कृषक द्वारा संदत्त लगान	सिंचाई के साधन	अन्तरण के क्रम में प्रमाणित नामान्तरकरण संख्या व दिनांक	टिप्पणी
10/1469	0.3100	मगरी	0.3100	0.09		स्वीकृत नामांतरकरण : 277 02/05/2019 न्याया. आदेश
1000	0.1350	मगरी	0.1350	0.04		स्वीकृत नामांतरकरण : 278 04/09/2019 न्याया. आदेश
1001	0.1350	मगरी	0.1350	0.04		
1002	0.1450	मगरी	0.1450	0.04		
1003	0.0900	मगरी	0.0900	0.03		
1014	0.0450	मगरी	0.0450	0.01		
1015	0.2000	मगरी	0.2000	0.06		
1023	0.9900	मगरी	0.9900	0.29		
1024	0.0400	मगरी	0.0400	0.01		
1025	0.0250	शमशान	0.0250			
शमशान						
1026	31.2600	मगरी	31.2600	9.07		
1027	0.1900	मगरी	0.1900	0.06		
रास्ता						
1028	1.3800	मगरी	1.3800	0.40		
103	7.8000	मगरी	7.8000	2.26		
1031	0.8300	मगरी	0.8300	0.24		
105	17.7600	मगरी	17.7600	5.15		
106	0.1950	मगरी	0.1950	0.06		
1061	0.0300	मगरी	0.0300	0.01		
घरपाछलावाड़ा						
1063	0.0900	मगरी	0.0900	0.03		
आबादी						
1064/1414	0.0300	आबादी	0.0300			
107	0.0300	मगरी	0.0300	0.01		
108	0.2800	मगरी	0.2800	0.08		
1080	0.0250	मंदिर	0.0250			
देवरा						
109	0.1400	मगरी	0.1400	0.04		
11	30.7900	मगरी	30.7900	8.93		
110	0.2200	मगरी	0.2200	0.06		
111	0.1500	मगरी	0.1500	0.04		
112	0.4450	मगरी	0.4450	0.13		
113	0.0500	मगरी	0.0500	0.01		


(अशोक कुमार उपाध्याय)
अधिशायी अभियन्ता
सा.नि.वि. जिला खण्ड-प्रथम
उदयपुर




जमाबन्दी (खेवट/खतोनी) (प्रतिलिपि)

प्रपत्र पी-26 (सी)
(देखिये नियम 153 ए)

ग्राम का नाम :- मामादेव
पटवार हल्का :- झामरकोटड़ा
भू. अभि. नि. :- भोईयोकीपंचोली
तहसील :- गिर्वा
जिला :- उदयपुर

अंतिम चोसला आधार सम्वत :- 2074 - 2077 जमाबंदी 2074 (वर्ष 2018) से स्थायी
भूमि धारक का नाम :- राज. सरकार
क्षेत्रफल की ईकाई :- हैक्टेयर
खाता संख्या नया :- 1
खाता संख्या पुराना :- 1

1219	0.0350	मगरी	0.0350	0.01
मकान				
1220	1.1800	मगरी	1.1800	0.34
1221/1446	0.0400	मगरी	0.0400	0.01
1224	0.1100	मगरी	0.1100	0.03
1225	0.3000	मगरी	0.3000	0.09
1226	0.0700	मगरी	0.0700	0.02
1227	0.7800	मगरी	0.7800	0.23
1228	0.0100	मगरी	0.0100	0.00
खड्डा				
1229	0.2000	मगरी	0.2000	0.06
1230	0.0700	मगरी	0.0700	0.02
1231	0.2300	मगरी	0.2300	0.07
1232	0.0700	मगरी	0.0700	0.02
1233	0.5500	मगरी	0.5500	0.16
1234	0.1200	मगरी	0.1200	0.03
1235/1450	0.5000	मगरी	0.5000	0.15
1242	0.7200	मगरी	0.7200	0.21
1243	0.1450	मगरी	0.1450	0.04
1244	0.1450	मगरी	0.1450	0.04
1245	48.0200	मगरी	48.0200	13.93
मी.				
1246	0.1200	मगरी	0.1200	0.03
1247	0.2100	मगरी	0.2100	0.06
1248	0.0900	मगरी	0.0900	0.03
1249	1.1100	मगरी	1.1100	0.32
1250	0.1100	मगरी	0.1100	0.03
1251	0.0450	मगरी	0.0450	0.01
1252	0.9050	मगरी	0.9050	0.26
1253	0.3500	मगरी	0.3500	0.10
1254	0.2400	मगरी	0.2400	0.07
1255	0.2400	मगरी	0.2400	0.07
1256	0.1100	मगरी	0.1100	0.03
नाला				
1257	1.3300	मगरी	1.3300	0.39
1258	0.7350	मगरी	0.7350	0.21
1259	0.1100	मगरी	0.1100	0.03
1260	0.0350	मगरी	0.0350	0.01
1282	1.0230	मगरी	1.0230	0.30
मी.				


(अशोक कुमार उपाध्याय)
अधिशायी अभियन्ता
सा.नि.वि. जिला खण्ड-प्रथम
उदयपुर




जमाबन्दी (खेवट/खतोनी) (प्रतिलिपि)

प्रपत्र पी-26 (सी)
(देखिये नियम 153 ए)

ग्राम का नाम :- मामादेव
पटवार हल्का :- झामरकोटड़ा
भू. अभि. नि. :- भोईयोकीपंचोली
तहसील :- गिर्वा
जिला :- उदयपुर

अंतिम चोसला आधार सम्वत :- 2074 - 2077 जमाबन्दी 2074 (वर्ष 2018) से स्थायी
भूमि धारक का नाम :- राज. सरकार
क्षेत्रफल की ईकाई :- हैक्टेयर
खाता संख्या नया :- 1
खाता संख्या पुराना :- 1

421/1452	0.3500	मगरी	0.3500	0.10
422/1453	0.0250	मगरी	0.0250	0.01
425	0.1150	मगरी	0.1150	0.03
426/1428	0.0600	मगरी	0.0600	0.02
43	0.3400	मगरी	0.3400	0.10
430	0.0750	मगरी	0.0750	0.02
रास्ता				
431	0.0400	आबादी	0.0400	
सेरवालाबीडा				
432	0.1050	आबादी	0.1050	
मकान				
433	0.0250	आबादी	0.0250	
गिरचावाली				
44	7.5600	मगरी	7.5600	2.19
44/1366	1.1200	मगरी	1.1200	0.32
44/1367	0.2400	मगरी	0.2400	0.07
440	0.0350	आबादी	0.0350	
बाडा				
441	0.0350	आबादी	0.0350	
बाड़ा				
444	0.0150	मगरी	0.0150	0.00
45	0.6550	मगरी	0.6550	0.19
469/1429	0.1400	मगरी	0.1400	0.04
5	33.8800	मगरी	33.8800	9.83
बलामगरा				
508	0.0800	मगरी	0.0800	0.02
घरआगली				
51	0.9500	मगरी	0.9500	0.28
52	0.1100	मगरी	0.1100	0.03
54/1468	0.1000	मगरी	0.1000	0.03
552	0.0300	मगरी	0.0300	0.01
553	0.0150	मगरी	0.0150	0.00
पीर				
6	0.1100	मगरी	0.1100	0.03
बाडी				
603/1386	0.0850	आबादी	0.0850	
611	0.0550	मगरी	0.0550	0.02
मकान				
612	0.1100	मगरी	0.1100	0.03
रास्ता				
613	0.0600	मगरी	0.0600	0.02
64/1439	0.1450	मगरी	0.1450	0.04


(अशोक कुमार उपाध्याय)
अधिराषी अभियन्ता
सा.नि.वि. जिला खण्ड-प्रथम
उदयपुर




जमाबन्दी (खेवट/खतोनी) (प्रतिलिपि)

प्रपत्र पी-26 (सी)
(देखिये नियम 153 ए)

ग्राम का नाम :- मामादेव
पटवार हल्का :- झामरकोटड़ा
भू.अभि.नि. :- भोईयोकीपंचोली
तहसील :- गिर्वा
जिला :- उदयपुर

अंतिम चोसला आधार सम्वत :- 2074 - 2077 जमाबंदी 2074 (वर्ष 2018) से स्थायी
भूमि धारक का नाम :- राज.सरकार
क्षेत्रफल की ईकाई :- हैक्टेयर
खाता संख्या नया :- 1
खाता संख्या पुराना :- 1

646/1404	0.0600	मगरी	0.0600	0.02
653	0.0350	मगरी	0.0350	0.01
655	0.0600	मगरी	0.0600	0.02
बाडा				
656	0.8000	मगरी	0.8000	0.23
657	0.0600	मगरी	0.0600	0.02
658	0.0500	मगरी	0.0500	0.01
टुकडी				
659	0.0050	मगरी	0.0050	0.00
660	0.0400	मगरी	0.0400	0.01
नाला				
661	0.2200	मगरी	0.2200	0.06
बीड				
662	0.0750	मगरी	0.0750	0.02
669/1447	0.2300	मगरी	0.2300	0.07
672	0.1750	मगरी	0.1750	0.05
673	0.7450	मगरी	0.7450	0.22
674	0.3950	मगरी	0.3950	0.11
680	0.0250	मगरी	0.0250	0.01
682/1467	0.1200	मगरी	0.1200	0.03
684	0.2100	मगरी	0.2100	0.06
687/1465	0.1450	मगरी	0.1450	0.04
7	0.2900	मगरी	0.2900	0.08
74/1441	0.0400	मगरी	0.0400	0.01
75	0.6400	मगरी	0.6400	0.19
76	0.5000	मगरी	0.5000	0.15
76/1371	0.4000	मगरी	0.4000	0.12
77	2.4450	मगरी	2.4450	0.71
778	0.2000	आबादी	0.2000	
खाम				
78	1.2100	मगरी	1.2100	0.35
79/1445	0.0400	मगरी	0.0400	0.01
8	0.4000	मगरी	0.4000	0.12
842	0.0050	मगरी	0.0050	0.00
खाखलदेव जी स्थान				
843	0.0800	मगरी	0.0800	0.02
रास्ता				
862	0.0650	मगरी	0.0650	0.02
रास्ता				
89	0.3250	मगरी	0.3250	0.09
90	5.3500	मगरी	5.3500	1.55


(अशोक कुमार उपाध्याय)
अधिशायी अभियन्ता
सा.नि.वि. जिला खण्ड-प्रथम
उदयपुर




जमाबन्दी (खेवट/खतोनी) (प्रतिलिपि)

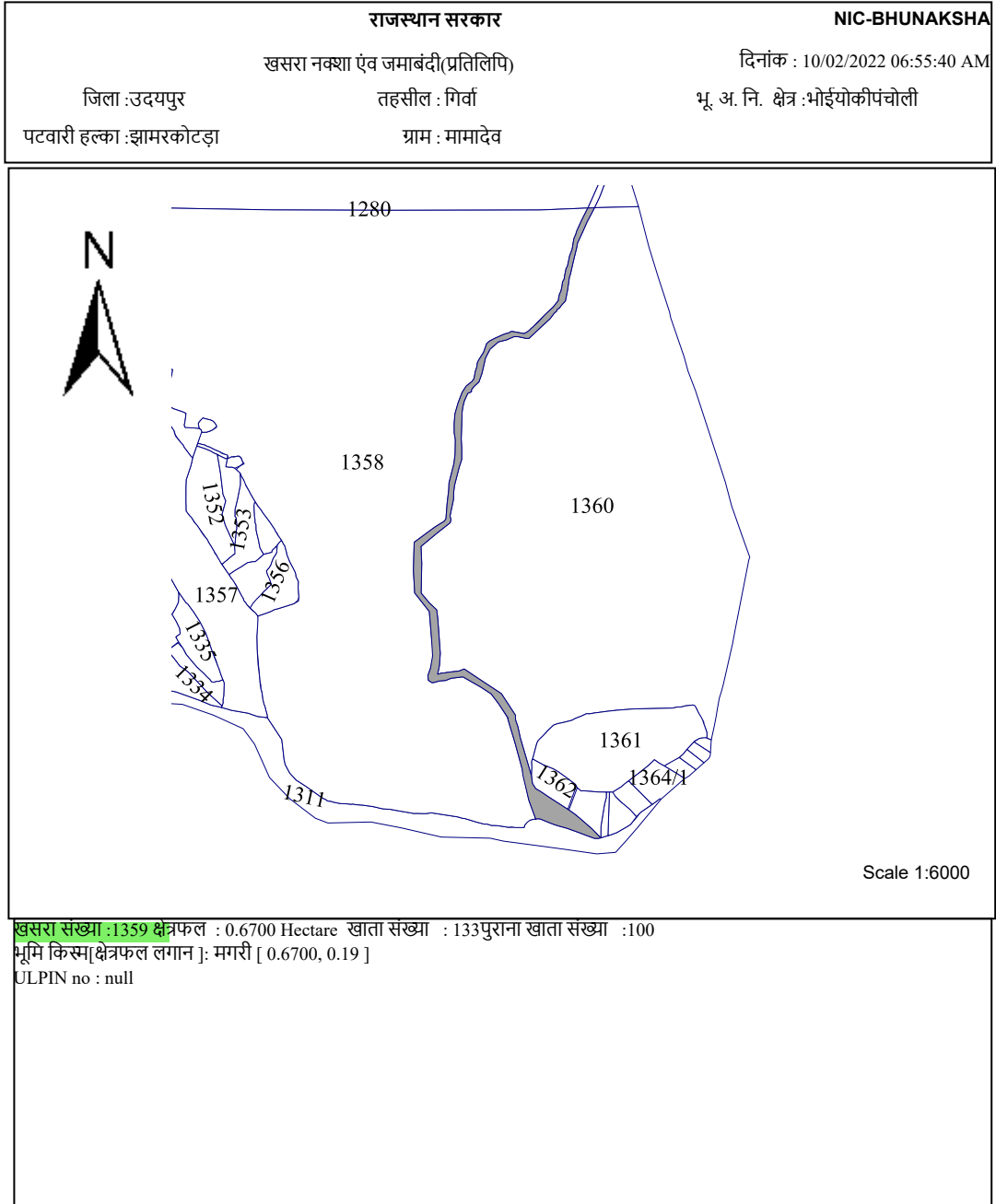
प्रपत्र पी-26 (सी)
(देखिये नियम 153 ए)


ग्राम का नाम :- मामादेव
पटवार हल्का :- झामरकोटड़ा
भू. अभि. नि. :- भोईयोकीपंचोली
तहसील :- गिर्वा
जिला :- उदयपुर

अंतिम चोसला आधार सम्वत :- 2074 - 2077 जमाबन्दी 2074 (वर्ष 2018) से स्थायी
भूमि धारक का नाम :- राज.सरकार
क्षेत्रफल की ईकाई :- हैक्टेयर
खाता संख्या नया :- 1
खाता संख्या पुराना :- 1

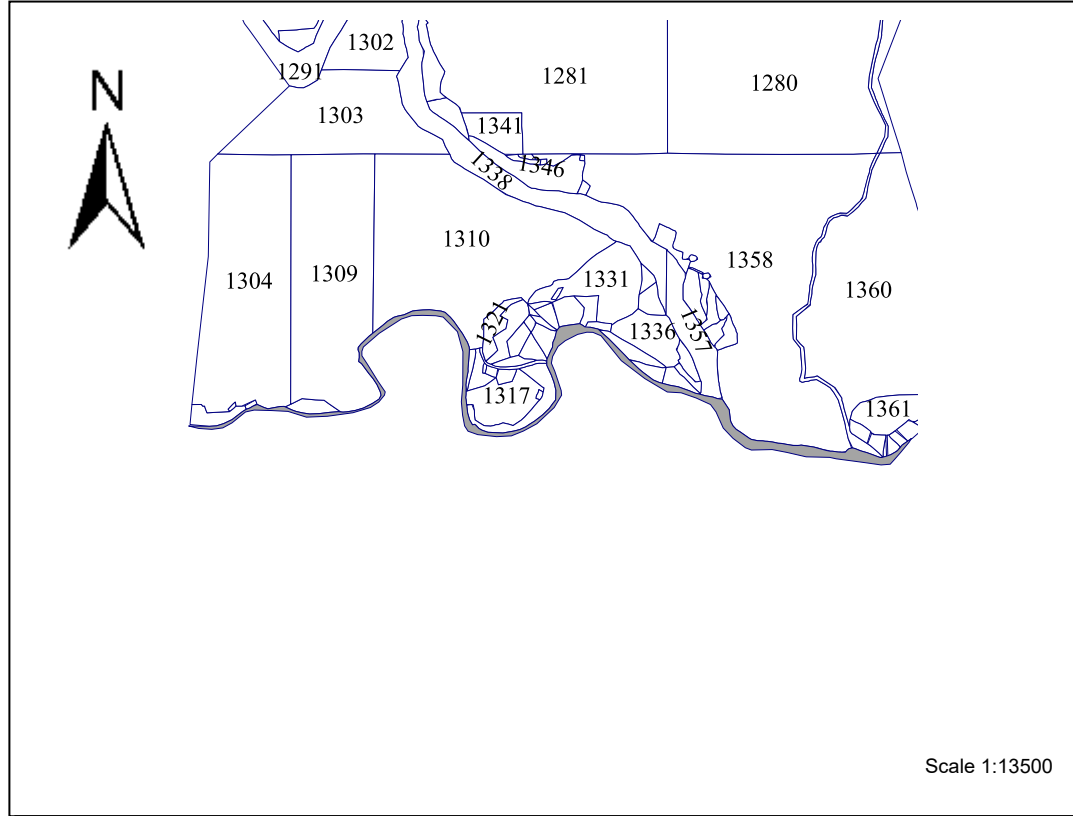
938	0.1300	मगरी	0.1300	0.04
945/1422	0.2000	मगरी	0.2000	0.06
951	0.0550	मगरी	0.0550	0.02
तलाब				
952	0.2900	मगरी	0.2900	0.08
953	0.0400	मगरी	0.0400	0.01
954	0.0550	मगरी	0.0550	0.02
955	0.0200	मगरी	0.0200	0.01
तलाब				
956	0.0100	मगरी	0.0100	0.00
957	0.0250	मगरी	0.0250	0.01
958	0.0750	मगरी	0.0750	0.02
959	0.0100	मगरी	0.0100	0.00
मकान				
96	0.2150	मगरी	0.2150	0.06
960	0.1700	मगरी	0.1700	0.05
961	0.0350	मगरी	0.0350	0.01
रास्ता				
962	0.0050	मगरी	0.0050	0.00
खड्डा				
963	0.0400	मगरी	0.0400	0.01
964	0.3200	मगरी	0.3200	0.09
आबादी				
965	0.0050	मगरी	0.0050	0.00
मकान				
967	0.0200	मगरी	0.0200	0.01
बाड़ा				
968	1.0000	मगरी	1.0000	0.29
969	0.2050	मगरी	0.2050	0.06
रास्ता				
970	0.0200	मगरी	0.0200	0.01
स्थान माता जी				
971	0.0700	मगरी	0.0700	0.02
972	0.0400	मगरी	0.0400	0.01
आबादी				
973	0.0250	मगरी	0.0250	0.01
बाड़ा				
974	1.3000	मगरी	1.3000	0.38
975	0.5900	मगरी	0.5900	0.17
रास्ता				
976	5.7400	मगरी	5.7400	1.66


(अशोक कुमार उपाध्याय)
अधिशेषी अभियन्ता
सा.नि.वि. जिला खण्ड-प्रथम
उदयपुर





(अशोक कुमार उपाध्याय)
 अधिशाषी अभियन्ता
 सा.नि.वि. जिला खण्ड-प्रथम
 उदयपुर

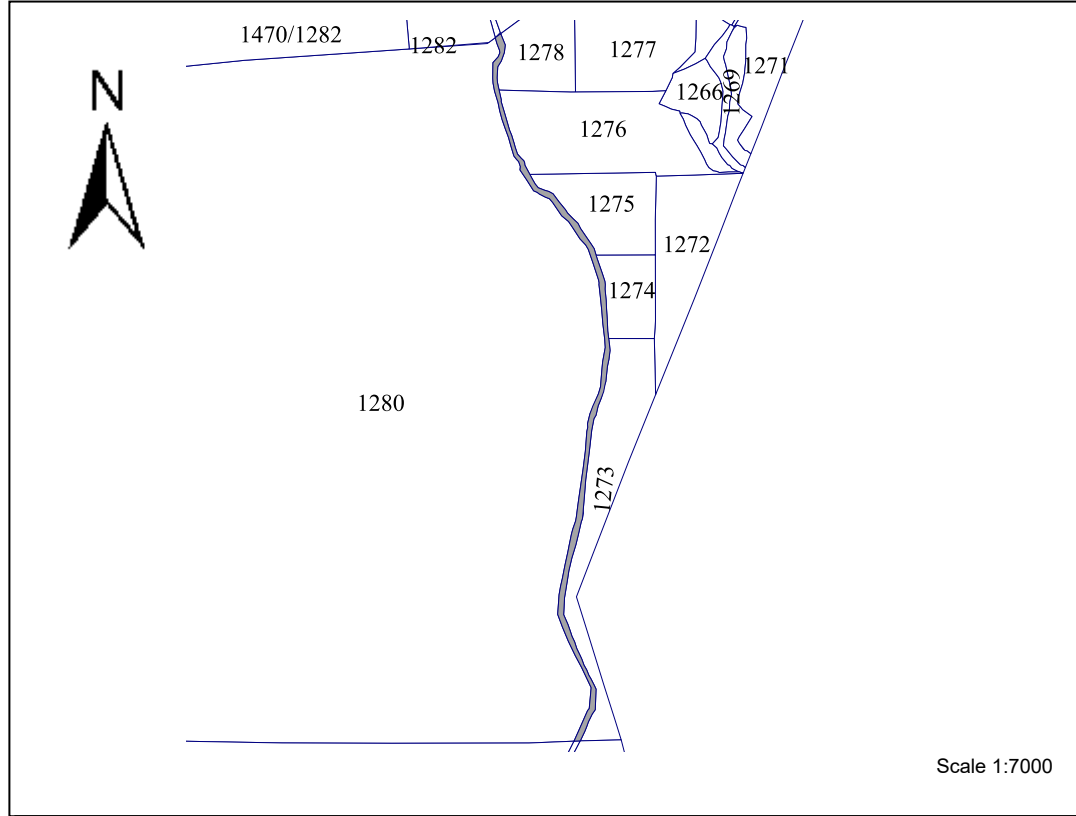
राजस्थान सरकार		NIC-BHUNAKSHA
खसरा नक्शा एवं जमाबंदी(प्रतिलिपि)		दिनांक : 10/02/2022 06:58:42 AM
जिला : उदयपुर	तहसील : गिर्वा	भू. अ. नि. क्षेत्र : भोईयोकीपंचोली
पटवारी हल्का : झामरकोटड़ा	ग्राम : मामादेव	




खसरा संख्या : 1311 क्षेत्रफल : 2.5900 Hectare खाता संख्या : 133 पुराना खाता संख्या : 100
 भूमि किस्म [क्षेत्रफल लगान] : मगरी [2.5900, 0.75]
 ULPIN no : null


 (अशोक कुमार उपाध्याय)
 अधिशाषी अभियन्ता
 सा.नि.वि. जिला खण्ड-प्रथम
 उदयपुर

राजस्थान सरकार		NIC-BHUNAKSHA
खसरा नक्शा एवं जमाबंदी(प्रतिलिपि)		दिनांक : 10/02/2022 06:53:56 AM
जिला : उदयपुर	तहसील : गिर्वा	भू. अ. नि. क्षेत्र : भोईयोकीपंचोली
पटवारी हल्का : झामरकोटड़ा	ग्राम : मामादेव	



खसरा संख्या : 1279 क्षेत्रफल : 0.5700 Hectare खाता संख्या : 133 पुराना खाता संख्या : 100
 भूमि किस्म [क्षेत्रफल लगान] : मगरी [0.5700, 0.17]
 ULPIN no : null


 (अशोक कुमार उपाध्याय)
 अधिशाषी अभियन्ता
 सा.नि.वि. जिला खण्ड-प्रथम
 उदयपुर



जमाबन्दी (खेवट/खतोनी) (प्रतिलिपि)

प्रपत्र पी-26 (सी)
(देखिये नियम 153 ए)

ग्राम का नाम :- फूटापाना
पटवार हल्का :- जगत
भू.अभि.नि. :- जगत
तहसील :- गिर्वा
जिला :- उदयपुर

अंतिम चौसाला आधार सम्वत :- 2074 - 2077 जमाबंदी 2074 (वर्ष 2018) से स्थायी
भूमि धारक का नाम :- राज.सरकार
क्षेत्रफल की ईकाई :- हैक्टेयर
खाता संख्या नया :- 96
खाता संख्या पुराना :- 92

काश्तकार का नाम:-

1. वन खण्ड रेन्ज कुराबड़ वन विभाग उदयपुर हिस्सा- पूर्ण संस्था के लिए,

खसरा संख्या	क्षेत्रफल	भूमि वर्गीकरण	कृषक द्वारा संदत्त लगान	सिंचाई के साधन	अन्तरण के क्रम में प्रमाणित नामान्तरकरण संख्या व दिनांक	टिप्पणी
1001	0.2100	मगरी	0.2100	0.06	नोट नं. 1 से दिनांक 05/07/2021 खसरा संख्या : 1005, 1006,	
1002	0.2950	मगरी	0.2950	0.09	1007, 1008, 1009 सभी काश्तकार पर वन अधिकार अधिनियम 2006	
1003	0.1250	मगरी	0.1250	0.04	के अन्तर्गत वालुबा पिता कालु गमेती को अधिकार पत्र नं.	
1004	0.0950	मगरी	0.0950	0.03	4621/09 दि. 17.02.2010 के तहत रकबा 0.1850 हैक्ट. का	
1005	0.0250	मगरी	0.0250	0.01	अधिकार पत्र जिला स्तरीय समिति द्वारा जारी किया गया। नोट	
1006	0.0500	मगरी	0.0500	0.01	लगा हुआ है।	
1007	0.0600	मगरी	0.0600	0.02	नोट नं. 2 से दिनांक 05/07/2021 खसरा संख्या : 1015, 1016,	
1008	0.0300	मगरी	0.0300	0.01	1018, 1019, 1021, 1025, 1026 सभी काश्तकार पर वन अधिकार	
1009	0.0200	मगरी	0.0200	0.01	अधिनियम 2006 के अन्तर्गत नोजीबाई पत्नी गोतम मीणा को	
1010	0.4500	मगरी	0.4500	0.13	अधिकार पत्र नं. 4627/09 दि. 17.02.2010 के तहत रकबा 0.4350	
1011	0.1400	मगरी	0.1400	0.04	हैक्ट. का अधिकार पत्र जिला स्तरीय समिति द्वारा जारी किया	
1012	0.4900	मगरी	0.4900	0.14	गया। नोट लगा हुआ है।	
1013	3.0700	मगरी	3.0700	0.89	नोट नं. 3 से दिनांक 05/07/2021 खसरा संख्या : 862 सभी	
1014	0.2950	मगरी	0.2950	0.09	काश्तकार पर वन अधिकार अधिनियम 2006 के अन्तर्गत देवा पिता	
1015	0.0800	मगरी	0.0800	0.02	लाला मीणा को अधिकार पत्र नं. 4628/09 दि. 17.02.2010 के तहत	
1016	0.0300	मगरी	0.0300	0.01	रकबा 0.0550 हैक्ट. का अधिकार पत्र जिला स्तरीय समिति द्वारा	
1017	0.6600	मगरी	0.6600	0.19	जारी किया गया। नोट लगा हुआ है।	
1018	0.0350	मगरी	0.0350	0.01	नोट नं. 4 से दिनांक 05/07/2021 खसरा संख्या : 983, 984, 985	
1019	0.1400	मगरी	0.1400	0.04	सभी काश्तकार पर वन अधिकार अधिनियम 2006 के अन्तर्गत भंवरलाल	
1020	0.5500	मगरी	0.5500	0.16	पिता लखमा मीणा को अधिकार पत्र नं. 4630/09 दि. 17.02.2010	



जमाबन्दी (खेवट/खतोनी) (प्रतिलिपि)

प्रपत्र पी-26 (सी)
(देखिये नियम 153 ए)

ग्राम का नाम :- फूटापाना
पटवार हल्का :- जगत
भू. अभि. नि. :- जगत
तहसील :- गिर्वा
जिला :- उदयपुर

अंतिम चौसाला आधार सम्वत :- 2074 - 2077 जमाबंदी 2074 (वर्ष 2018) से स्थायी
भूमि धारक का नाम :- राज. सरकार
क्षेत्रफल की ईकाई :- हैक्टेयर
खाता संख्या नया :- 96
खाता संख्या पुराना :- 92

1021	0.0550	मगरी	0.0550	0.02	के तहत रकबा 1.4000 हैक्ट. का अधिकार पत्र जिला स्तरीय समिति
1022	0.1800	मगरी	0.1800	0.05	द्वारा जारी किया गया। नोट लगा हुआ है।
1023	0.0400	मगरी	0.0400	0.01	नोट नं. 5 से दिनांक 05/07/2021 खसरा संख्या : 920, 921,
1024	0.0400	मगरी	0.0400	0.01	922, 923, 924, 925, 926, 927, 929, 930, 931, 938 सभी
1025	0.0550	मगरी	0.0550	0.02	काश्तकार पर वन अधिकार अधिनियम 2006 के अन्तर्गत रूपा पिता
1026	0.0400	मगरी	0.0400	0.01	लाला मीणा को अधिकार पत्र नं. 4631/09 दि. 17.02.2010 के तहत
527	0.0700	मगरी	0.0700	0.02	रकबा 0.8850 हैक्ट. का अधिकार पत्र जिला स्तरीय समिति द्वारा
528	0.0600	मगरी	0.0600	0.02	जारी किया गया। नोट लगा हुआ है।
529	0.0150	मगरी	0.0150	0.00	नोट नं. 6 से दिनांक 05/07/2021 खसरा संख्या : 774 सभी
542	0.1400	मगरी	0.1400	0.04	काश्तकार पर वन अधिकार अधिनियम 2006 के अन्तर्गत हामता पिता
552	0.5600	मगरी	0.5600	0.16	काना मीणा को अधिकार पत्र नं. 4632/09 दि. 17.02.2010 के तहत
555	0.0350	हकत तृतीय	0.0350	0.08	रकबा 0.2000 हैक्ट. का अधिकार पत्र जिला स्तरीय समिति द्वारा
556	0.0200	हकत द्वितीय	0.0200	0.07	जारी किया गया। नोट लगा हुआ है।
557	0.0400	हकत द्वितीय	0.0400	0.14	नोट नं. 7 से दिनांक 05/07/2021 खसरा संख्या : 602, 611,
569	0.0900	मगरी	0.0900	0.03	612, 613, 614 सभी काश्तकार पर वन अधिकार अधिनियम 2006
570	0.0600	मगरी	0.0600	0.02	के अन्तर्गत केशा पिता भेरा मीणा को अधिकार पत्र नं. 4633/09
571	0.2300	मगरी	0.2300	0.07	दि. 17.02.2010 के तहत रकबा 1.1550 हैक्ट. का अधिकार पत्र
572	0.1750	मगरी	0.1750	0.05	जिला स्तरीय समिति द्वारा जारी किया गया। नोट लगा हुआ है।
573	0.0450	हकत द्वितीय	0.0450	0.16	नोट नं. 8 से दिनांक 05/07/2021 खसरा संख्या : 1013 सभी
574	0.0500	हकत द्वितीय	0.0500	0.17	काश्तकार पर वन अधिकार अधिनियम 2006 के अन्तर्गत भेरा पिता
575	0.1300	हकत द्वितीय	0.1300	0.45	कालु मीणा को अधिकार पत्र नं. 4635/09 दि. 17.02.2010 के तहत
576	0.0550	मगरी	0.0550	0.02	रकबा 0.2000 हैक्ट. का अधिकार पत्र जिला स्तरीय समिति द्वारा



जमाबन्दी (खेवट/खतोनी) (प्रतिलिपि)

प्रपत्र पी-26 (सी)
(देखिये नियम 153 ए)

ग्राम का नाम :- फूटापाना
पटवार हल्का :- जगत
भू. अभि. नि. :- जगत
तहसील :- गिर्वा
जिला :- उदयपुर

अंतिम चौसाला आधार सम्वत :- 2074 - 2077 जमाबंदी 2074 (वर्ष 2018) से स्थायी
भूमि धारक का नाम :- राज. सरकार
क्षेत्रफल की ईकाई :- हैक्टेयर
खाता संख्या नया :- 96
खाता संख्या पुराना :- 92

577	0.0850	मगरी	0.0850	0.02	जारी किया गया। नोट लगा हुआ है।
578	0.1000	मगरी	0.1000	0.03	नोट नं. 9 से दिनांक 05/07/2021 खसरा संख्या : 862 सभी
579	0.1100	मगरी	0.1100	0.03	काश्तकार पर वन अधिकार अधिनियम 2006 के अन्तर्गत पेमा पिता
580	0.1350	मगरी	0.1350	0.04	कुरा मीणा को अधिकार पत्र नं. 4637/09 दि. 17.02.2010 के तहत
581	0.0500	मगरी	0.0500	0.01	रकबा 0.1000 हैक्ट. का अधिकार पत्र जिला स्तरीय समिति द्वारा
582	0.0150	मगरी	0.0150	0.00	जारी किया गया। नोट लगा हुआ है।
583	0.1300	मगरी	0.1300	0.04	नोट नं. 10 से दिनांक 05/07/2021 खसरा संख्या : 746, 747,
598 बीड़ा	1.2300	मगरा	1.2300		748, 749, 750 सभी काश्तकार पर वन अधिकार अधिनियम 2006
600 खुणीवालों	0.1500	पडत द्वितीय	0.1500	0.09	के अन्तर्गत भीमा पिता मेगा मीणा को अधिकार पत्र नं. 4638/09
601 बीड़ा	0.1650	मगरा	0.1650		दि. 17.02.2010 के तहत रकबा 0.1750 हैक्ट. का अधिकार पत्र
602 मकान	0.0100	मगरा	0.0100		जिला स्तरीय समिति द्वारा जारी किया गया। नोट लगा हुआ है।
610	7.1000	मगरा	7.1000		नोट नं. 11 से दिनांक 05/07/2021 खसरा संख्या : 1010, 1011,
611 बीड़ा	0.1000	मगरा	0.1000		1012 सभी काश्तकार पर वन अधिकार अधिनियम 2006 के अन्तर्गत
612 खाखरावालों	0.5600	मगरा	0.5600		भीमा पिता रूपा मीणा को अधिकार पत्र नं. 4639/09 दि.
613 बीड़ा	0.4200	मगरा	0.4200		17.02.2010 के तहत रकबा 1.8000 हैक्ट. का अधिकार पत्र जिला
614 रास्ता	0.0650	रास्ता	0.0650		स्तरीय समिति द्वारा जारी किया गया। नोट लगा हुआ है।
615 आगणावालों	0.4000	मगरा	0.4000		नोट नं. 12 से दिनांक 05/07/2021 खसरा संख्या : 646 पर वन
635 बीड़ा	0.6500	मगरा	0.6500		अधिकार अधिनियम 2006 के अन्तर्गत शंकर पिता पेमा मीणा को
636 टुकड़ी	0.0350	हकत द्वितीय	0.0350	0.12	अधिकार पत्र नं. 4640/09 दि. 17.02.2010 के तहत रकबा 0.4200
637 बीड़ा	0.3000	मगरा	0.3000		हैक्ट. का अधिकार पत्र जिला स्तरीय समिति द्वारा जारी किया
638 बीड़ा	0.1650	मगरा	0.1650		गया। नोट लगा हुआ है।
639 टुकड़ी	0.0700	हकत द्वितीय	0.0700	0.24	नोट नं. 13 से दिनांक 05/07/2021 खसरा संख्या : 646 सभी



जमाबन्दी (खेवट/खतोनी) (प्रतिलिपि)

प्रपत्र पी-26 (सी)
(देखिये नियम 153 ए)

ग्राम का नाम :- फूटापाना
पटवार हल्का :- जगत
भू. अभि. नि. :- जगत
तहसील :- गिर्वा
जिला :- उदयपुर

अंतिम चौसाला आधार सम्वत :- 2074 - 2077 जमाबंदी 2074 (वर्ष 2018) से स्थायी
भूमि धारक का नाम :- राज.सरकार
क्षेत्रफल की ईकाई :- हैक्टेयर
खाता संख्या नया :- 96
खाता संख्या पुराना :- 92

640	0.0900	मगरा	0.0900		काश्तकार पर वन अधिकार अधिनियम 2006 के अन्तर्गत शंकर पिता
बीड़					
641	0.5300	मगरा	0.5300		पेमा मीणा को अधिकार पत्र नं. 4640/09 दि. 17.02.2010 के तहत
घाटावाला					
642	0.2350	मगरा	0.2350		रकबा 0.4200 हैक्ट. का अधिकार पत्र जिला स्तरीय समिति द्वारा
घाटावाला					
643	0.0900	बाड़थुहर	0.0900		जारी किया गया। नोट लगा हुआ है।
टुकड़ी					
644	0.2500	मगरा	0.2500		नोट नं. 14 से दिनांक 05/07/2021 खसरा संख्या : 704 पर वन
बीड़					
645	0.0450	पडत	0.0450	0.03	अधिकार अधिनियम 2006 के अन्तर्गत नोजा पिता पुंजा मीणा को
टूकड़ी		द्वितीय			
646	0.4200	मगरा	0.4200		अधिकार पत्र नं. 4641/09 दि. 17.02.2010 के तहत रकबा 1.0000
बीड़					
647	0.0250	पडत	0.0250	0.01	हैक्ट. का अधिकार पत्र जिला स्तरीय समिति द्वारा जारी किया
रोड़ीवालीटुकड़ी		द्वितीय			
648	0.0200	पडत	0.0200	0.01	गया। नोट लगा हुआ है।
मकान		द्वितीय			
649	0.5000	मगरा	0.5000		नोट नं. 15 से दिनांक 05/07/2021 खसरा संख्या : 704 सभी
हालवालों					
651	0.3700	मगरा	0.3700		काश्तकार पर वन अधिकार अधिनियम 2006 के अन्तर्गत केसा पिता
बीड़					
652	0.1500	मगरा	0.1500		पुंजा मीणा को अधिकार पत्र नं. 4643/09 दि. 17.02.2010
खान					
653	0.0400	मगरा	0.0400		के तहत रकबा 0.8500 हैक्ट. का अधिकार पत्र जिला स्तरीय समिति
बीड़					
654	0.1400	पडत	0.1400	0.08	द्वारा जारी किया गया। नोट लगा हुआ है।
घलूरावालों		द्वितीय			
655	0.1900	मगरा	0.1900		नोट नं. 16 से दिनांक 06/07/2021 खसरा संख्या : 706 सभी
वेलावालों					
662	2.3200	नाला	2.3200		काश्तकार पर वन अधिकार अधिनियम 2006 के अन्तर्गत वाला पिता
सरहदीनाला					
664	1.5600	मगरा	1.5600		भेरा मीणा को अधिकार पत्र नं. 4644/09 दि. 17.02.2010 के तहत
मगरी					
666	0.1200	पडत	0.1200	0.07	रकबा 0.4000 हैक्ट. का अधिकार पत्र जिला स्तरीय समिति द्वारा
खाली		द्वितीय			
667	0.0400	पडत	0.0400	0.02	जारी किया गया। नोट लगा हुआ है।
टुकड़ी		द्वितीय			
669	1.7300	मगरा	1.7300		नोट नं. 17 से दिनांक 06/07/2021 खसरा संख्या : 610 सभी
मगरी					
670	3.7000	मगरा	3.7000		काश्तकार पर वन अधिकार अधिनियम 2006 के अन्तर्गत गोमत पिता



जमाबन्दी (खेवट/खतोनी) (प्रतिलिपि)

प्रपत्र पी-26 (सी)
(देखिये नियम 153 ए)

ग्राम का नाम :- फूटापाना
पटवार हल्का :- जगत
भू. अभि. नि. :- जगत
तहसील :- गिर्वा
जिला :- उदयपुर

अंतिम चौसाला आधार सम्वत :- 2074 - 2077 जमाबंदी 2074 (वर्ष 2018) से स्थायी
भूमि धारक का नाम :- राज. सरकार
क्षेत्रफल की ईकाई :- हैक्टेयर
खाता संख्या नया :- 96
खाता संख्या पुराना :- 92

677	1.7300	मगरा	1.7300		गमाना मीणा को अधिकार पत्र नं. 4646/09 दि. 17.02.2010
टूकड़ी					
678	0.3150	नाला	0.3150		के तहत रकबा 0.2000 हैक्ट. का अधिकार पत्र जिला स्तरीय समिति
नाली					
679	0.2300	नाला	0.2300		द्वारा जारी किया गया। नोट लगा हुआ है।
नालीवालीपड़त					
680	69.2000	मगरी	69.2000	20.07	नोट नं. 18 से दिनांक 06/07/2021 खसरा संख्या : 863, 864 सभी
681	0.3650	मगरी	0.3650	0.11	काश्तकार पर वन अधिकार अधिनियम 2006 के अन्तर्गत मोहन पिता
बीड़					
682	0.0400	मगरी	0.0400	0.01	नाथु मीणा को अधिकार पत्र नं. 4649/09 दि. 17.02.2010 के तहत
लीरा					
683	0.5150	मगरी	0.5150	0.15	रकबा 0.2850 हैक्ट. का अधिकार पत्र जिला स्तरीय समिति द्वारा
खेजड़ी वाला					
685	0.0450	नाला	0.0450		जारी किया गया। नोट लगा हुआ है।
नाली					
686	0.2050	मगरी	0.2050	0.06	नोट नं. 19 से दिनांक 06/07/2021 खसरा संख्या : 1022, 1023,
घाटावाला					
688	0.3000	नाला	0.3000		1024, 932, 933, 934, 935, 936, 937, 993, 994, 995, 996 सभी
नाली					
689	0.3450	मगरी	0.3450	0.10	काश्तकार पर वन अधिकार अधिनियम 2006 के अन्तर्गत दल्ला पिता
बाड़ा					
691	0.0500	मगरी	0.0500	0.01	कसना मीणा को अधिकार पत्र नं. 4650/09 दि. 17.02.2010 के तहत
खाम					
692	0.4000	मगरी	0.4000	0.12	रकबा 1.4900 हैक्ट. का अधिकार पत्र जिला स्तरीय समिति द्वारा
बाड़ा					
693	0.0700	मगरी	0.0700	0.02	जारी किया गया। नोट लगा हुआ है।
बीड़					
694	0.2500	मगरी	0.2500	0.07	नोट नं. 20 से दिनांक 06/07/2021 खसरा संख्या : 745 सभी
तीकलीया					
695	0.0700	मगरी	0.0700	0.02	काश्तकार पर वन अधिकार अधिनियम 2006 के अन्तर्गत लक्ष्मण पिता
बीड़					
696	0.1100	रास्ता	0.1100		नोजा मीणा को अधिकार पत्र नं. 4661/09 दि. 17.02.2010 से रकबा
नाली					
697	0.1250	मगरी	0.1250	0.04	0.4000 हैक्ट. का अधिकार पत्र जिला स्तरीय समिति द्वारा जारी
खाखरावाला					
698	0.0450	मगरी	0.0450	0.01	किया गया नोट लगा हुआ है।
बीड़					
699	0.0950	मगरी	0.0950	0.03	नोट नं. 21 से दिनांक 06/07/2021 खसरा संख्या : 745 सभी
खाम					
700	0.0300	मगरी	0.0300	0.01	काश्तकार पर वन अधिकार अधिनियम 2006 के अन्तर्गत भेरा पिता
बीड़					




जमाबन्दी (खेवट/खतोनी) (प्रतिलिपि)

प्रपत्र पी-26 (सी)
(देखिये नियम 153 ए)

ग्राम का नाम :- फूटापाना
पटवार हल्का :- जगत
भू. अभि. नि. :- जगत
तहसील :- गिर्वा
जिला :- उदयपुर

अंतिम चौसाला आधार सम्वत :- 2074 - 2077 जमाबंदी 2074 (वर्ष 2018) से स्थायी
भूमि धारक का नाम :- राज. सरकार
क्षेत्रफल की ईकाई :- हैक्टेयर
खाता संख्या नया :- 96
खाता संख्या पुराना :- 92

701 नाली	0.2500	रास्ता	0.2500		नाथु मीणा को अधिकार पत्र नं. 4662/09 दि. 17.02.2010 से रकबा
702 परोजीकीकुड़ी	0.0100	मगरी	0.0100	0.00	0.4000 हैक्ट. का अधिकार पत्र जिला स्तरीय समिति द्वारा जारी
703 नाली	0.1750	मगरी	0.1750	0.05	किया गया नोट लगा हुआ है।
704 भटवेड़	15.9000	मगरी	15.9000	4.61	नोट नं. 22 से दिनांक 06/07/2021 खसरा संख्या : 727, 728 सभी
705	4.2550	मगरी	4.2550	1.23	काश्तकार पर वन अधिकार अधिनियम 2006 के अन्तर्गत लालु पिता
706	5.0600	मगरी	5.0600	1.47	पूजा मीणा को अधिकार पत्र नं. 4663/09 दि. 17.02.2010
707	0.7100	मगरी	0.7100	0.21	
708 पाटी	2.0700	मगरी	2.0700	0.60	
709 घर	0.0450	मगरी	0.0450	0.01	
710 लीरा	0.7700	मगरी	0.7700	0.22	
711 खुणा	0.1450	मगरी	0.1450	0.04	
712 गेलावाला	0.3050	मगरी	0.3050	0.09	
727 घर	0.0250	मगरी	0.0250	0.01	
728 पड़त	6.9500	मगरी	6.9500	2.02	
744 चोकीयामगरा	3.5100	मगरी	3.5100	1.02	
745 कुड़ावालीखाड़ी	0.8500	मगरी	0.8500	0.25	
746 टुकड़ी	0.0900	मगरी	0.0900	0.03	
747	0.0500	मगरी	0.0500	0.01	
748 खड्डा	0.0050	मगरी	0.0050	0.00	
749 कुड़ावनाली	0.0550	मगरी	0.0550	0.02	
750 रातड़िया	0.1500	मगरी	0.1500	0.04	
751 रातड़िया	0.0700	मगरी	0.0700	0.02	
752 गुन्दीवालों	0.1050	मगरी	0.1050	0.03	


(अशोक कुमार उपाध्याय)
अधिशायी अभियन्ता
सा.नि.वि. जिला खण्ड-प्रथम
उदयपुर




जमाबन्दी (खेवट/खतोनी) (प्रतिलिपि)

प्रपत्र पी-26 (सी)
(देखिये नियम 153 ए)

ग्राम का नाम :- फूटापाना
पटवार हल्का :- जगत
भू.अभि.नि. :- जगत
तहसील :- गिर्वा
जिला :- उदयपुर

अंतिम चौसाला आधार सम्वत :- 2074 - 2077 जमाबंदी 2074 (वर्ष 2018) से स्थायी
भूमि धारक का नाम :- राज.सरकार
क्षेत्रफल की ईकाई :- हैक्टेयर
खाता संख्या नया :- 96
खाता संख्या पुराना :- 92

753	0.1150	मगरी	0.1150	0.03
दड़गा				
754	0.1100	मगरी	0.1100	0.03
दड़गा				
755	0.0800	मगरी	0.0800	0.02
वाकलीया				
756	0.0600	मगरी	0.0600	0.02
वाकलिया				
757	1.2800	मगरी	1.2800	0.37
मगरी				
758	0.1900	मगरी	0.1900	0.06
वेलावाला				
759	0.3350	मगरी	0.3350	0.10
बीड़				
760	0.2100	मगरी	0.2100	0.06
भाटीवाला				
761	0.0150	मगरी	0.0150	0.00
खल्यान				
762	0.0250	मगरी	0.0250	0.01
खड्डा				
763	0.1850	मगरी	0.1850	0.05
बीड़ा				
764	0.1550	मगरी	0.1550	0.04
खामड़ा				
765	0.1450	मगरी	0.1450	0.04
घर				
766	0.3800	मगरी	0.3800	0.11
रास्ता				
767	0.0300	मगरी	0.0300	0.01
घर				
768	0.9600	मगरी	0.9600	0.28
769	0.0150	मगरी	0.0150	0.00
771	0.9550	मगरी	0.9550	0.28
772	0.1000	मगरी	0.1000	0.03
773	0.4350	मगरी	0.4350	0.13
774	2.4500	मगरी	2.4500	0.71
775	0.2800	मगरी	0.2800	0.08
776	0.5800	मगरी	0.5800	0.17
777	0.2000	मगरी	0.2000	0.06
778	4.4600	मगरी	4.4600	1.29
कणजीमगरी				
779	0.6100	नाला	0.6100	
नाली				


(अशोक कुमार उपाध्याय)
अधिशायी अभियन्ता
सा.नि.वि. जिला खण्ड-प्रथम
उदयपुर




जमाबन्दी (खेवट/खतोनी) (प्रतिलिपि)

प्रपत्र पी-26 (सी)
(देखिये नियम 153 ए)

ग्राम का नाम :- फूटापाना
पटवार हल्का :- जगत
भू.अभि.नि. :- जगत
तहसील :- गिर्वा
जिला :- उदयपुर

अंतिम चौसाला आधार सम्वत :- 2074 - 2077 जमाबंदी 2074 (वर्ष 2018) से स्थायी
भूमि धारक का नाम :- राज.सरकार
क्षेत्रफल की ईकाई :- हैक्टेयर
खाता संख्या नया :- 96
खाता संख्या पुराना :- 92

780	44.9000	मगरी	44.9000	13.02
वाड़ा मगरा				
781	0.4000	मगरी	0.4000	0.12
मदीकीपड़त				
782	0.3300	मगरा	0.3300	
मगरी				
783	0.1200	मगरी	0.1200	0.03
मगरी				
785	0.2700	नदी	0.2700	
नदी				
787	1.0200	नाला	0.1700	
नाली				
		मगरी	0.8500	0.25
नाली				
788	11.1000	मगरी	11.1000	3.22
कुमरिया				
789	1.2400	मगरी	1.2400	0.36
790	0.2150	मगरी	0.2150	0.06
794	0.4700	मगरी	0.4700	0.14
796	0.0750	मगरी	0.0750	0.02
797	0.0100	मगरी	0.0100	0.00
800	0.2250	मगरी	0.2250	0.07
801	0.2950	मगरी	0.2950	0.09
802	0.8800	मगरी	0.8800	0.26
803	0.0100	मगरी	0.0100	0.00
805	0.1250	मगरी	0.1250	0.04
806	0.0150	मगरी	0.0150	0.00
812	0.0100	मगरी	0.0100	0.00
813	0.6200	मगरी	0.6200	0.18
मी.				
850	0.2800	मगरी	0.2800	0.08
851	0.1850	मगरी	0.1850	0.05
856	0.1900	मगरी	0.1900	0.06
857	0.1600	मगरी	0.1600	0.05
862	0.1550	मगरी	0.1550	0.04
863	0.2500	मगरी	0.2500	0.07
864	0.0350	मगरी	0.0350	0.01
865	0.7600	मगरी	0.7600	0.22
866	0.5000	मगरी	0.5000	0.15
8974/599	1.0000	नाला	1.0000	
नाला				


(अशोक कुमार उपाध्याय)
अधिशायी अभियन्ता
सा.नि.वि. जिला खण्ड-प्रथम
उदयपुर




जमाबन्दी (खेवट/खतोनी) (प्रतिलिपि)

प्रपत्र पी-26 (सी)
(देखिये नियम 153 ए)

ग्राम का नाम :- फूटापाना
पटवार हल्का :- जगत
भू.अभि.नि. :- जगत
तहसील :- गिर्वा
जिला :- उदयपुर

अंतिम चौसाला आधार सम्वत :- 2074 - 2077 जमाबंदी 2074 (वर्ष 2018) से स्थायी
भूमि धारक का नाम :- राज.सरकार
क्षेत्रफल की ईकाई :- हैक्टेयर
खाता संख्या नया :- 96
खाता संख्या पुराना :- 92

9019/784	0.0350	हकत प्रथम	0.0350	0.16
9020/786	0.0450	हकत द्वितीय	0.0450	0.16
9022/663	0.1950	पडत द्वितीय	0.1950	0.11
9034/770	0.0650	मगरी	0.0650	0.02
9131/807	0.0250	मगरी	0.0250	0.01
9132/808	0.0050	मगरी	0.0050	0.00
9133/809	0.1600	मगरी	0.1600	0.05
9134/810	0.0600	मगरी	0.0600	0.02
9135/843	0.3100	मगरी	0.3100	0.09
9136/844	0.4000	मगरी	0.4000	0.12
9137/918	1.2400	रास्ता	1.2400	
9138/992	0.2500	रास्ता	0.2500	
9139/1044	0.0500	मगरी	0.0500	0.01
9141/795	0.0200	मगरी	0.0200	0.01
9143/1037	0.3200	मगरी	0.3200	0.09
919	29.1000	मगरी	29.1000	8.44
9194/585	0.1400	मगरी	0.1400	0.04
920	0.0800	मगरी	0.0800	0.02
921	0.0550	नाला	0.0550	
922	0.1200	मगरी	0.1200	0.03
923	0.0750	नाला	0.0750	
924	0.1050	मगरी	0.1050	0.03
925	0.0100	मगरी	0.0100	0.00
926	0.1200	मगरी	0.1200	0.03
927	0.1000	मगरी	0.1000	0.03
928	0.6600	मगरी	0.6600	0.19
929	0.0500	मगरी	0.0500	0.01
930	0.1500	मगरी	0.1500	0.04
931	0.0100	मगरी	0.0100	0.00
932	0.2600	मगरी	0.2600	0.08
933	0.1000	मगरी	0.1000	0.03
934	0.1600	मगरी	0.1600	0.05
935	0.1000	मगरी	0.1000	0.03
936	0.1200	मगरी	0.1200	0.03
937	0.0950	मगरी	0.0950	0.03
938	0.0100	मगरी	0.0100	0.00


(अशोक कुमार उपाध्याय)
अधिशायी अभियन्ता
सा.नि.वि. जिला खण्ड-प्रथम
उदयपुर



जमाबन्दी (खेवट/खतोनी) (प्रतिलिपि)

प्रपत्र पी-26 (सी)
(देखिये नियम 153 ए)

ग्राम का नाम :- फूटापाना
पटवार हल्का :- जगत
भू. अभि. नि. :- जगत
तहसील :- गिर्वा
जिला :- उदयपुर

अंतिम चौसाला आधार सम्वत :- 2074 - 2077 जमाबंदी 2074 (वर्ष 2018) से स्थायी
भूमि धारक का नाम :- राज. सरकार
क्षेत्रफल की ईकाई :- हैक्टेयर
खाता संख्या नया :- 96
खाता संख्या पुराना :- 92


939	1.3000	मगरी	1.3000	0.38
944	0.7700	नाला	0.7700	
945	0.0050	नाला	0.0050	
946	0.2550	मगरी	0.2550	0.07
947	0.3150	मगरी	0.3150	0.09
983	0.5600	मगरी	0.5600	0.16
984	0.7050	मगरी	0.7050	0.20
985	0.1350	मगरी	0.1350	0.04
993	0.0300	मगरी	0.0300	0.01
994	0.0050	मगरी	0.0050	0.00
995	0.1700	मगरी	0.1700	0.05
996	0.1900	मगरी	0.1900	0.06
997	1.2300	मगरी	1.2300	0.36
998	0.7850	मगरी	0.7850	0.23
999	0.9200	मगरी	0.9200	0.27
कुल खसरे - 236		272.1150	272.1150	71.7200

यह प्रपत्र केवल प्रार्थी की जानकारी के लिए है।

इसका उपयोग किसी भी न्यायालय में साक्षी के रूप में नहीं किया जा सकता है।

नकल जारी करने की तिथि :- 10-Feb-2022




(अशोक कुमार उपाध्याय)
अधिराषी अभियन्ता
सा.नि.वि. जिला खण्ड-प्रथम
उदयपुर