


कार्यालय अपर प्रमुख वन संरक्षक एवं नोडल अधिकारी, वन संरक्षण,
इन्दिरानगर फोरेस्ट कालोनी, उत्तराखण्ड, देहरादून।
संख्या : 3329 / 1जी-FP/UK/ROAD/8859/2014 देहरादून: दिनांक: 20 मई, 2015

सेवा में,
अपर सचिव, वन
उत्तराखण्ड शासन

विषय:- जनपद अल्मोड़ा में शहीद राजेश अधिकारी विनायक दुंगा
मोटर मार्ग निर्माण - 1.414 है0 सिविल व पंचायती वन भूमि हस्तांतरण
(FP/UK/ROAD/8859/2014)

महोदय,

उपरोक्त विषयक वन भूमि हस्तांतरण प्रस्ताव संस्तुति सहित शासन को ऑनलाइन प्रेषित किया गया है जिसकी हार्ड कॉपी आवश्यक अग्रेत्तर कार्यवाही हेतु संलग्न कर विशेष पत्रवाहक के माध्यम से प्रेषित किया जा रहा है। प्रस्ताव में प्रति है0 50 से अधिक अनुपात में वृक्ष प्रभावित होने के कारण सहमति की दशा में प्रस्ताव पर सैद्धांतिक स्वीकृति हेतु भारत सरकार को अग्रसारित करने का कष्ट करें।

भवदीय,


(एस.टी.एस.लेप्चा)
अपर प्रमुख वन संरक्षक
एवं नोडल अधिकारी

संलग्नक: उपरोक्तानुसार

संख्या : / 1जी-FP/UK/ROAD/11782/2015 तद्दिनांकित

प्रतिलिपि:

1. प्रमुख वन संरक्षक, उत्तराखण्ड
2. मुख्य वन संरक्षक, कुमाऊँ, नैनीताल
3. अपर सचिव, लोक निर्माण विभाग/पी0एम0जी0एस0वाई, उत्तराखण्ड शासन, देहरादून
4. वन संरक्षक, उत्तरी कुमाऊँ वृत्त, अल्मोड़ा
5. जिलाधिकारी, अल्मोड़ा
6. प्रभागीय वनाधिकारी, अल्मोड़ा वन प्रभाग
7. अधिशासी अभियंता, नि0ख0, लो0नि0वि0, रानीखेत



(एस.टी.एस.लेप्चा)
अपर प्रमुख वन संरक्षक
एवं नोडल अधिकारी

भाग IV

(नोडल अधिकारी अथवा प्रधान मुख्य वन संरक्षक अथवा अध्यक्ष, वन विभाग द्वारा भरे जाने के लिए)

परियोजना का नाम:

जनपद अल्मोड़ा में शहीद राजेश अधिकारी विनायक ढुंगा मोटर मार्ग निर्माण - 1.414 है० सिविल व पंचायती वन भूमि हस्तांतरण (FP/UK/ROAD/8859/2014)

1. टिप्पणी के साथ प्रस्ताव को स्वीकार करने या अन्यथा के लिए राज्य वन विभाग की विस्तृत राय और निर्दिष्ट सिफारिशें। (राय देते समय, सम्बन्धित वन संरक्षक अथवा उप वन संरक्षक की प्रतिकूल टिप्पणी की सुस्पष्ट समीक्षा की जाय और विवेचनात्मक टिप्पणी दी जाय):

उपरोक्त योजना हेतु अल्मोड़ा वन प्रभाग में 0.98 है० पंचायती वन भूमि तथा 0.434 है० सिविल वन भूमि कुल 1.414 है० वन भूमि का हस्तांतरण प्रस्तावित है जिसका अवलोकन करने पर पाया गया कि उपरोक्त मार्ग निर्माण में आरक्षित वन प्रभावित नहीं हो रहा है तथा अन्य वृक्ष आच्छादित भूमि को न्यूनतम रखने का प्रयास किया गया है तथा मार्ग निर्माण हेतु प्रस्तावित पंचायती व सिविल वन भूमि का सम्मिलित होना अनिवार्य है। प्रभागीय वनाधिकारी, अल्मोड़ा वन प्रभाग तथा वन संरक्षक, उत्तरी कुमाऊँ वृत्त ने भी प्रस्ताव पर अपनी संस्तुति की है। प्रस्ताव में प्रति है० 50 वृक्ष से अधिक अनुपात में वृक्ष प्रभावित हो रहा है। अतः जनहित में उपरोक्त वन भूमि हस्तांतरण की सैद्धान्तिक स्वीकृति प्रदान करने हेतु भारत सरकार को प्रेषित करने हेतु संस्तुति की जाती है।

हस्ताक्षर:

नाम व पदनाम: (एस०टी०एस०लेप्चा भा.व.से)

अपर प्रमुख वन संरक्षक, वन संरक्षण

एवं

अपर नोडल अधिकारी, एवं नोडल अधिकारी
वन संरक्षण, भूमि सर्वेक्षण निदेशालय, उत्तराखण्ड
देहरादून

सरकारी मोहर:

तिथि : 20 / 05 / 2015

स्थान: देहरादून

भाग—III

शहीद राजेश अधिकारी विनायक ढुगां मोटर मार्ग निर्माण – 03.00 किमी०

प्रस्ताव संख्या (8859/2014)

(सम्बन्धित वन संरक्षक द्वारा भरा जाना है)

14— स्थल, जहाँ की वन भूमि शामिल की गयी है क्या इसका सम्बन्धित वन संरक्षक ने निरीक्षण किया है? (हाँ/नहीं) यदि हाँ तो निरीक्षण की तारीख और किए गये प्रेक्षणों को, निरीक्षण नोट के रूप में संलग्न करें।	नहीं।
15— क्या सम्बन्धित वन संरक्षक भाग: ख में दी गयी सूचना और उप वन संरक्षक के सुझावों से सहमत है।	हाँ, सहमत।
16— प्रस्ताव की स्वीकृति या अन्यथा के बारे में सम्बन्धित वन संरक्षक की विस्तृत कारणों के साथ विशेष सिफारिशें।	जनहित में स्वीकृति हेतु संस्तुति की जाती है। प्रतिबन्ध यह होगा कि प्रश्नगत परियोजना में प्रभावित होने वाले 0—10 व 10—20 व्यास श्रेणी के सभी वृक्षों का प्रस्तावक विभाग द्वारा स्वयं के व्यय से निकटवर्ती उपलब्ध रिक्त क्षेत्रों में प्रत्यारोपण किया जायेगा तथा प्रत्यारोपित वृक्षों की सुरक्षा हेतु आवश्यक समुचित व्यवस्था भी सुनिश्चित की जायेगी।

दिनांक:— 19.05.2015

स्थान:— अल्मोड़ा।

(संतोष विजय शर्मा)

वन संरक्षक

उत्तरी कुमाऊँ वृत्त, उत्तराखण्ड, अल्मोड़ा

भाग-2 (संबंधित उप वन संरक्षक द्वारा भरा जाएगा)

16. परियोजना या स्कीम की अवस्थिति ~~शहीद राजेंद्र अधिकारी, विनायक, दुर्गा मोट मार्ग 10/414~~

(i) राज्य/संघराज्यक्षेत्र ~~उत्तराखण्ड~~

(ii) जिला ~~अल्मोड़ा~~

(iii) जिला वन प्रभाग ~~अल्मोड़ा वन प्रभाग अल्मोड़ा~~

(iv) पूर्वक्षेत्र के लिए उपयोग की जाने वाली प्रस्तावित वन भूमि का क्षेत्र ~~1.414 हे०~~

17. पूर्वक्षेत्र के लिए पहचानी गई वन भूमि की विधिक प्रारिथति: ~~वन पंजीकृत खेत दिखित वन भूमि~~

18. अपवर्जन के लिए प्रस्तावित वन भूमि में उपलब्ध वनस्पति का ब्यौरा: ~~चीड़, बुन हक~~

(i) वन का प्रकार ~~फोर्न फॉरेस्ट~~

(ii) वनस्पति का औसत पूर्ण धनत्व ~~2~~

(iii) प्रजातिवार स्थानीय या वैज्ञानिक नाम और गिराए जाने के लिए अपेक्षित वृक्षों की परिगणना ~~खेलन है~~

(iv) पूर्वक्षेत्र के लिए उपयोग की जाने वाली वन भूमि के लिए कार्यकरण योजना का नुस्खा ~~कोई नहीं~~

19. भूक्षरण के लिए पूर्वक्षेत्र हेतु उपयोग की जाने वाली वन भूमि की स्थलाकृति और क्षीणता पर संक्षिप्त टिप्पणी ~~भूक्षरण की संभावना~~

20. वन भूमि की सीमा से पूर्वक्षेत्र के लिए उपयोग की जाने वाली प्रस्तावित वन भूमि की लगभग दूरी: ~~5.60 कि०मी०~~

21. वन्य जीव की दृष्टि से पूर्वक्षेत्र में उपयोग की जाने वाली प्रस्तावित वन भूमि की महत्ता: ~~निकोष नहीं~~

(i) पूर्वक्षेत्र के लिए उपयोग की जाने वाली प्रस्तावित वन भूमि के लगभग विद्यमान वन्यजीव का ब्यौरा: ~~महत्वपूर्ण वन्य जीव नहीं~~

(ii) क्या राष्ट्रीय उद्यान, वन्यजीव अभ्यारण जैव क्षेत्र आरक्षण, व्याघ्र रिजर्व, हाथी कोरीडोर वन्यजीव उत्पन्नवास गलियारे आदि के भाग का निर्माण करते हैं (यदि ऐसा है तो क्षेत्र के ब्यौरे और उपाबद्ध किए जाने में मुख्य वन्य जीव वार्डन की और टीका टिप्पणियाँ उपाबद्ध की जाएँ) ~~नहीं~~

(iii) क्या किसी राष्ट्रीय उद्यान, वन्यजीव अभ्यारण जैव क्षेत्र आरक्षण व्याघ्र रिजर्व, हाथी गलियारे पूर्वक्षेत्र के लिए उपयोग की जाने वाली प्रस्तावित वन भूमि की सीमा से दस कि.मी. के भीतर अवस्थित है। (यदि ऐसा है, तो क्षेत्र के ब्यौरे और मुख्या वन्य जीव वार्डन की टीका-टिप्पणियाँ उपाबद्ध की जाएँ) ~~नहीं~~

(iv) क्या राष्ट्रीय उद्यान, वन्य जीव अभ्यारण जैव क्षेत्र आरक्षण व्याघ्र रिजर्व, हाथी गलियारे वन्य जीव उत्पन्नवास आदि पूर्वक्षेत्र के लिए उपयोजित की जाने वाली प्रस्तावित वन भूमि की सीमा से एक कि.मी. के भीतर अवस्थित है। (यदि ऐसा है, तो क्षेत्र के ब्यौरे और मुख्या वन्य जीव वार्डन की टीका-टिप्पणियाँ उपाबद्ध की जाएँ) ~~नहीं~~

(v) क्या क्षेत्र में वनस्पति और जीव जंतु के अलग या खतरे में अलग किसम के खतरे की प्रजातियाँ हैं, यदि हैं तो उसके ब्यौरे ~~नहीं~~

22. क्या क्षेत्र में कोई संरक्षित पुरातत्वीय या विरासत स्थल या प्रतिरक्षात्मक स्थापन या कोई महत्वपूर्ण संस्मारक अवस्थित है (यदि ऐसा है तो उपाबद्ध किए जाने के लिए सक्षम प्राधिकारी से अनापत्ति प्रमाण-पत्र (एन ओ सी) के साथ उसका ब्यौरा दें) ~~नहीं~~

23. पूर्वक्षेत्र के लिए उपयोग की जाने वाली प्रस्तावित वन भूमि के विस्तार की युक्तियुक्तता के बारे में टीका टिप्पणियाँ दें: ~~विस्तार हेतु प्रयत्न से वन भूमि हस्तान्तरित प्रस्ताव प्रस्तुत किया जाना होगा~~

(i) क्या भाग- 1 के पैरा 6 और पैरा 7 में प्रयोक्ता अभिकरण द्वारा यथाप्रस्तावित वन भूमि की अपेक्षा अपरिहार्य है और परियोजना के लिए अति न्यूनतम है। ~~अपरिहार्य खेत न्यूनतम वन भूमि है~~

(ii) यदि नहीं तो वन भूमि के सिफारिश किए गए क्षेत्र जिसके पूर्वेक्षण के लिए उपयोग किया जा सकता है। हाँ

24. किए गए अतिक्रमण के ब्यौरे :

(i) क्या अधिनियम या अधिनियम के अधीन मार्गदर्शक सिद्धांतों के अतिक्रमण में किसी कार्य को किया गया है (हां/नहीं)

(ii) यदि हां, की गई कार्य अवधि, अतिक्रमण में अंतर्फलित वन भूमि, अतिक्रमण के लिए उत्तरदायी व्यक्ति (यों) का नाम, पते और पदनाम सहित अतिक्रमण के ब्यौरे और अतिक्रमण के लिए उत्तरदायी के लिए उत्तरदायी व्यक्ति (यों) के विरुद्ध की गई कार्यवाही नहीं

(iii) क्या अतिक्रमण में कार्य अब भी प्रगति में है (हां/नहीं)

25. क्षतिपूरक वनरोपण स्कीम के ब्यौरे :

(i) क्षतिपूरक वनरोपण बढ़ाने के लिए पहचान की गई वन भूमि की विधिक प्रास्थिति। खिल वन भूमि

(ii) अवस्थिति, सर्वेक्षण या कम्पार्टमेंट या खसरा संख्या क्षेत्र और क्षतिपूरक वनरोपण क्षेत्र के लिए पहचान किए गए गैर वन क्षेत्र या अवनत वन जैसे ब्यौरे दें। खिल वन भूमि

(iii) क्षतिपूरक वनरोपण क्षेत्र के लिए पहचान किए गए गैर वनीकरण या अवनत वन दर्शित करने वाले 1:50,000 माप के मूल में स्थल परत भारत का सर्वेक्षण और सामीप्य वन सीमाएं संलग्न है। हाँ

(iv) रोपित की जाने वाली प्रजातियों कार्यन्वयन अभिकरण, समय सूची, लागत संरचना आदि सहित क्षतिपूरक वनरोपण स्कीम के ब्यौरे संलग्न हैं (हां/नहीं)।

(v) क्षतिपूरक वनरोपण स्कीम के लिए कुल वित्तीय उपरिचय : संलग्न है

(vi) क्या क्षतिपूरक वनरोपण के लिए और प्रबंधन के दृष्टिकोणों से पहचान किए गए क्षेत्र की युक्तियुक्तता के बारे में संबद्ध उपवन संरक्षक से प्रमाण-पत्र संलग्न हैं (हां/नहीं)।

26. वनस्पति और जीव जंतु पर प्रस्तावित क्रियाकलापों के समाधात से सम्बन्धित महत्वपूर्ण तथ्य प्रकाश में लाने वाले उप वन संरक्षक की स्थल निरीक्षण रिपोर्ट संलग्न है (हां/नहीं)।

27. स्वीकृति या अन्यथा कारणों के साथ प्रस्ताव के लिए उप वन संरक्षक की विनिर्दिष्ट सिफारिशों

स्वीकृति स्वीकृति दी जाती है।

स्थान: अल्मोड़ा

तारीख: 14-5-2015

हस्ताक्षर

नाम

प्रेम कुमार
शासकीय सहायक,
प्रभागीय वनाधिकारी,
अल्मोड़ा वन प्रभाग, अल्मोड़ा

SITE INSPECTION REPORT- NOT BELOW THE RANK OF DCF
(for the forest land to be diverted under FCA)

5.1 A proposal has been received by this office from अविष्कार, निराल, लेनि वि. नि. वि. for diversion under FCA-1980) of 1.414 ha of forest land for non-forestry purpose. The project envisages the of forest land for construction of शारदाजी स्मृति चिह्न, विनायक, गुहा the sit inspection of the land involved in the proposal has been done by me on dated 26-4-2015

5.2 On inspection of the site it is found that the land required by the user agency is a RF/PF/un-classed/ other forests measuring 1.414 ha.

5.3 The requirement of forest land as proposed by the used agency in co 1.2 part-1 is unavoidable and is barest minimum required for the project.

5.4 Whether any rare/endangered/unique species of flora found in the area. If, so the details there of :- **No**

5.5 xx Whether any protected archeological/heritage/site/defence establishment or any other important monument is located in the area, if, so the details thereof with NOC from competent authority, if required **No**

a) ☒ The user agency has not violated the provisions of forest (Conservation) Act, and 1980 and no work has been started without proper sanction.

b) ☒ It has been found that the user agency tha violated (Conservation) Act, and 1980 provisions. A details report as per para 1.9 of chapter 1, para C of Hand book of forest (Conservation) Act, 1980 attached.

Specific recommendation for acceptance of otherwise of the proposal.

(नोट:- प्रभागीय वनाधिकारी द्वारा यहाँ पर प्रस्ताव के सम्बन्ध में अपनी संस्तुति/टिप्पणी आवश्यक रूप से अंकित की जाय।)

संस्तुति संस्तुति की जाती है.

Place. Almora
Date. 26-4-2015

(Singnature)

Name अविष्कार
Designation प्रभागीय वनाधिकारी,
Office Seal अल्मोड़ा वन प्रभाग, अल्मोड़ा

N.B x State the purpose for which the forest land is proposed to be

Diverted.

xx out of (a) and (b) tick the option which is applicable and cross the is not applicable

option which

As per letter number 2-2/2000 FC dated 16-10-2000 from ministry of Environment & Forest Government of india for proposal involving less then 40 heetares of forest land, the site inspection report from DCF is required and for proposal involving more the 40 hectares of forest land site inspection report from the conservator of forests is required.

PART-II

(To be filled by the concerned Deputy Conservator of Forest)

State Serial No. of proposal : UK-0387/2015

1. Location of the project/Scheme : Uttarakhand

- (i) State / Union Territory : Uttarakhand
- (ii) District : Almora
- (iii) Forest Division : Almora
- (iv) Area of forest land proposed for diversion (in ha.) : 1.414
- (v) Category : Road

2. Legal status of forest land proposed for diversion :

S. No.	Division	Forest Land(ha.)	Legal Status
1	Almora	0.434	Civil Soyam land
2	Almora	0.98	Protected Forest

Division 1. : Almora

3. District wise area to be diverted in the division :

S. No.	District	Area(ha.)
1	Almora	1.414

4. Details of Vegetation available in the forest land proposed for diversion :**(ii) Density of vegetation**

S. No.	Area(in ha.)	Density	Eco-Class
1	1.414	0.2	Eco 5

S. No.	Scientific Name	Local Name	(31-60)cm.	(61-90)cm.	(91-120)cm.	(121-150)cm.	(>150)cm.
1	Pinus roxburghii	chir	79	23	7	1	
2	Toona ciliata	tun			1		

5. Working plan prescription for the forest land proposed for diversion : No Data**6. Brief note on vulnerability of the forest area to erosion : There is no Possibility on Soil erosion****7. Approximate distance of the proposed site for diversion from boundary of forest(in km.) : 5****8. Significance of the forest land proposed for diversion from wildlife point of view :**

- (i). **Details of wildlife present in and around the forest land proposed for diversion : No Wild life exist in the area**

- (ii). **Whether forms part of national park, wildlife sanctuary, biosphere reserve,tiger reserve, elephant corridor, wildlife migration corridor etc. : No**

- (iii). **Whether the forest land proposed for diversion is located within eco-sensitive zone(ESZ) of the Protected Area notified under Wildlife(Protection) Act,1972 (Note: In case, ESZ of a Protected Area is not notified,then,10kms distance from boundary of the Protected Area should be treated as ESZ): No**

- (iv). Whether any national park, wildlife sanctuary, biosphere reserve, tiger reserve, elephant corridor, wildlife migration corridor etc., is located within 1 Km. from boundary of the forest land proposed for diversion : No
- (v). Whether any rare/endangered/unique species of flora and fauna found in the area : No

9.

Details of any protected archaeological/heritage site/defence establishment or any other important monument located in the area, if any :

- (i). Whether any protected archaeological/heritage site/defence establishment or any other important monument is located in the area : No

10. Comment as to the reasonability of the extent of the forest land proposed for diversion :



- (i). Whether the requirement of forest land as proposed by the user agency is unavoidable and bare minimum for the project : Yes

11. Details of violation(s), if any ,committed :

- (i). Whether any work in violation of the Act or guidelines issued under the Act has been carried out : No

12. Whether work in violation is still in progres(Yes/No) : No Data

13. Details of compensatory afforestation scheme :

- (ii). Total Financial Outlay for C.A: 4.73
- (iii). Whether the land identified by User Agency is suitable for CA and from management point of view?: Yes
- (iv). Copy of certificate regarding suitability of land identified for CA and from management point of view: 
- (v). Copy of detailed CA scheme including species to be planted, implementing agency, time schedule, cost structure etc.: 


Additional information Details :

S. No.	Documents	Remarks
NIL		

14. District Profile :



S.no	District Name	Geographical area of the district (in ha.)	Forest area of the district (in ha.)	Total forest area diverted since 1980 (in ha.)	No. of Approved Cases	Forest Land including penal C.A. (in ha.)	Progress of compensatory afforestation as on(date)	A) Forest land (in ha.)	B) Non-forest land (in ha.)
1	Almora	368930	130949	971.9016	543	1944.6647	14/05/2015	1342.643	0

15. Site inspection report of the DFO/CCF/Nodal Officer highlighting important facts pertaining to the forest land :

Division Name	Circle	Site inspected By	Whether site inspected	No. of times site visited	Site inspection report	Date of visit
Almora	North Kumaun	DFO	Yes	One		26/04/2015
	North Kumaun	CF	No		No Data	

(Specific recommendation of the DFO/CCF/Nodal Officer with(Part II,III & Part IV))

16. Specific recommendation of the DFO/CCF/Nodal Officer for acceptance or otherwise of the proposal with reason :

Division	Circle	Recommendation By	Recommendation	Reason	Letter	Whether CF agreed
Almora	North Kumaun	DFO	Recommended	The Project will benefit 2 Villages 70 Families 375 People		
	North Kumaun	CF	Recommended	The Proposal is in Public Interest. As per Proposal 70 families of 2 villages will be benefited, hence recommended.		Yes

Print page

□

FORM - A

Form for seeking prior approval of Central Government under section 2 of the Forest(Conservation) Act,1980 for Diversion of fresh forest area

PART - I (To be filled up by User Agency)

A. General Details

A- 1. Project Details

(i). **Proposal No. :** FP/UK/ROAD/8859/2014

(ii). **Name of Project for which Forest Land is required :** Saheed rajesh Adhikari
Vinayak Dhunga Motor Road

(iii). **Short narrative of the proposal and Project/scheme for which the forest land is required :** This is a Road project of length 3.00km Joining the Villages minar and Dhunga under Bhikyasen Tehsil in Almora District, Uttarakhand.

(iv). **State :** Uttarakhand

(v). **Category of the Project :** Road

(vi). **Shape of forest land proposed to be diverted :** Linear

(vii). **Estimated cost of the Project(Rupees in lacs) :** 41.7

(viii). **Total Area of Forest Land proposed for diversion(in ha.):** 1.414

(ix). **Total Area of Non-Forest Land proposed for diversion(in ha.):** 0.686

(x). **Total period for which the forest land is proposed to be diverted(in years):**
NIL

A- 2. Details of User Agency

(i). **Name :** PUBLIC WORK DEPARTMENT

(ii). **Address1 :** Construction Division P.W.D Ranikhet

(iii). **Address2 :** NIL

(iv). **State :** Uttarakhand

(v). District : Almora

(vi). Pin : 263645

(vii). Landmark : NIL

(viii). Email address : anandb070@gmail.com

(ix). Landline Telephone No. : 220035

(x). Fax No. : 220035

(xi). Mobile No. : 9411166945

(xii). Website (if any) : NIL

(xiii). Details of Proposals seeking prior approval of Central Government under the Act for diversion of forest land submitted by the User Agency in the past

List of proposal submitted in Past							
S.no	Proposal Status.	Proposal No.	Moef File No.	Area Proposed for Diversion(Ha.)	Area Diverted(Ha.)	Date of In-Principle Approval	Date of Final Approval
NIL							

(xiv). Legal status of User Agency : State Government

A- 3. Details of Person Making Application

(i). First Name: Sanjay

(ii). Middle Name: Prasad

(iii). Last Name: Sinha

(iv). Gender: Male

(v). Designation: Executive Engineer

(vi). Address 1: Construction Division P.W.D. Ranikhet

(vii). Address 2: NIL

(viii). State: Uttarakhand

(ix). District: Almora

(x). Tehsil: Ranikhet

(xi). Pin: 263645

(xii). Landmark: NIL

(xiii). Email Address: anandb070@gmail.com

(xiv). Landline Telephone No.: 220035

(xv). Fax No.: 05966220035

(xvi). Mobile No.: 9411166945

(xvii). Copy of documents in support of the competence/authority of the person making this application to make application on behalf of the User Agency:



B. Details of land required for the Project

B- Details of proposal seeking prior approval of Central Government under the Act for diversion of forest land for the Project already submitted in the past

(i). Whether any proposal seeking prior approval of Central Government under the Act for diversion of forest land required for the project has been submitted in the past?. : No

B-
2. Details of forest land proposed to be diverted

B-2.1 Details of Divisions involved

Details of Divisions involved			
S.no	Division Name	Forest Land(ha.)	Non-Forest Land(ha.)
1.	Almora	1.414	0.686

B-2.2 Details of Districts involved

District wise breakup			
S.no	District Name	Forest Land(ha.)	Non-Forest Land(ha.)
1.	Almora	1.414	0.686

B-2.3 Village wise breakup






Villages wise breakup			
S.no	Village	Forest Land(ha.)	Non-Forest Land(ha.)

NIL

B-2.4 Component wise breakup

Component wise breakup			
S.no	Component	Forest Land(ha.)	Non-Forest Land(ha.)
1	Road	1.414	0.686

C. Maps of forest land proposed to be diverted

Division 1. : Almora									
<p>(i). Area of forest land proposed to be diverted(in ha.) : 1.414</p> <p>(ii). : Linear</p> <p>(b). No. of Segments : One</p> <table border="1" style="width: 100%; margin: 10px 0;"> <tr> <th colspan="3">Segment wise details</th></tr> <tr> <th>Segments</th><th>Segment Area(in ha.)</th><th>Kml File of Segments</th></tr> <tr> <td>1.</td><td>1.414</td><td>  View File </td></tr> </table> <p>(iii). Copy of Survey of India Toposheet indicating boundary of forest land proposed to be diverted: </p> <p>(iv). Scanned copy of the Geo-referenced map of the forest land proposed to be diverted prepared by using GPS or Total Station: </p>	Segment wise details			Segments	Segment Area(in ha.)	Kml File of Segments	1.	1.414	 View File
Segment wise details									
Segments	Segment Area(in ha.)	Kml File of Segments							
1.	1.414	 View File							

D. Justification for locating the Project in forest land and details of alternatives examined:

(i). Copy of note containing justification for locating the Project in forest land:



(ii). Whether a copy of map indicating location of alternative examine is required to be provided: Yes

(a). Copy of map indicating location of alternative examined:

**E. Employment likely to be generated**

(i). Whether the Project is likely to generate employment ?: Yes

(ii). Permanent/Regular Employment(Number of persons): 50

(iii). Temporary Employment(Number of person-days): 15000

F. Displacement of People due to the Project, if any

(i). Whether Project involves displacement?: No

G. Details of Cost-Benefit analysis for the Project

(i). Whether the Project requires Cost-Benefit analysis?: No

H. Status of Environmental Clearance

(i). Whether the Project requires Clearance under the Environment (Protection) Act 1986 ? : No

I. Status of Wildlife Clearance


(i). Whether the Project or a part thereof is located in any Protected Area or their Eco sensitive zone? : No

J. Applicability of special provisions governing Scheduled Areas

(i).Whether the Project or a part thereof is located in a Scheduled Area? : No

K. Status of settlement of rights under the Forest Rights Act,2006 on the forest land proposed to be diverted

(i). Whether the process for settlement of Rights under the Forest Rights Acts 2006 on the forest land proposed to be diverted has been completed? : Yes

(a). Copy of documentry evidence in support of settlement of rights under the Forest Rights Act,2006 on the forest land proposed to be diverted: 

L. Details of land identified for Compensatory Afforestation

(i). Whether non-forest or Revenue forest land is required to be provided by User Agency?: Yes

(ii). Whether the area of non-forest land or Revenue forest land required to be provided by User Agency for raising Compensatory Afforestation is less than area of forest land proposed to be diverted ? : No

(iii). No. of districts involved for raising Compensatory Afforestation: 1

(iv). No. of patches: One

District 1. : Almora

(a). Village: Billekh

(b). Area(in ha.): 1.414

(c). Copy of KML file of the patch:



[View File](#)

(d). Khasra details: 1066

(e). Present owner: Others

(f). Copy of ownership proof:



(g). Copy of Mou/agreement executed between the Present owner and the User Agency:



(h). Copy of non encumbrance certificate for the forest land:



(v). Scanned copy of the map of the land identified for creation of Compensatory Afforestation prepared by using GPS or Total Station:





























(vi). Copy of Survey of India Toposheet in 1:50,000 scale indicating location of the land identified for creation of Compensatory Afforestation:



Additional information Details

Documents		
S.No	Documents	Remarks
1		
2		Google ma ca
3		Impotance.
4		Go.
5		Joint inspection.
6		Reason of Rejection(Alternates).
7		No other Alternative.
8		Land Schedule.
9		Length,width&Area.
10		Bar Chart.
11		CA Scheme.

		
12		Suitability of Land(CA).
13		Cost Bearing(CA).
14		Road Side Plantation.
15		Cost bearing(Road Side Plantation)
16		Trees Details.
17		Oak Trees Certificate.
18		Minimum Trees Certificate.
19		Muck Disposal .
20		National Park Certificate.
21		No violation Certificate.
22		NOC(Villages).
23		Certificate(Work not Started).
24		Geologist report.
25		Task force.
26		Certificate(Standard Condition).
27		Complyence(Geologist&Task Force)
28		Certificate(Historical).
29		Certificate(Animals).
30		Certificate(LPG or Fuelwood).
31		Benefitted Villages
32		NPV Certificate.
33		NPV Undertaking.
34		Cost of Forest Land.
35		Form II(Signed).
36		Form III(Signed).

□

आज दिनांक 4/11/2009 को गामगीय विद्यायक श्री सुरेन्द्र सिंह जी की अध्यक्षता में पंचायत हॉल मिनार में एक आम बैठक की गई। जिसमें कारगिल शहीद मेजद एल.जी. राजेश अधिकारी के ग्राम डोंग को स्वीकृत सड़क के सर्वे में विचार-विमर्श किया गया, जिसमें ग्राम मिनार वासियों हॉल पूर्व में जो गड़ सर्वे में आपत्ति व्यक्त की गई थी। सर्वे में ग्राम मिनार वासियों की जगह भूमी जो आ रही थी को देने देने में नाराजगी व्यक्त की गई।

तत्पश्चात् बैठक में यह आम सहमति बनी कि एल.जी. राजेश अधिकारी के नाम पर स्वीकृत सड़क विनायक से ग्राम-डोंग जिसकी लम्बाई 3.00 किमी है कि सर्वे दोला वाजय सिना भोटा मार्ग में पढ़ने बोल करपतिया नामक स्थान से की जाय। जिसमें ग्राम वासी मिनार को किसी प्रकार की आपत्ति नहीं होगी।

- 1- लक्ष्मण सिंह
- 2- [Signature]
- 3- [Signature]
- 4- [Signature]
- 5- [Signature]
- 6- [Signature]
- 7- [Signature]

गिरीराज
इ.किं.आ.के.टी.

प्रधान: [Signature]
ग्राम पंचायत बूया
ग्राम पंचायत-भिकियासन,
पो-जमोली, (अरुणाचल प्रदेश)

प्रधान: पुष्पा देवी
ग्राम पंचायत जमोली
वि.स. भिदिनादेव, (अरुणाचल प्रदेश)

Photo Copy All

सहायक अभियन्ता-1
निर्माण सण्ड, सी.नि.वि.
रानीदेव

समर्थक
ग्राम पंचायत गिगर
पो-जमोली