

कार्यालय अपर प्रमुख वन संरक्षक एवं नोडल अधिकारी, वन संरक्षण,  
इन्दिरानगर फोरेस्ट कालोनी, उत्तराखण्ड, देहरादून।  
संख्या : 3327/1जी-FP/UK/ROAD/11782/2015 देहरादून: दिनांक 29 मई, 2015

सेवा में,  
अपर सचिव, वन  
उत्तराखण्ड शासन

विषय:- जनपद अल्मोड़ा में गोलूछीना-श्रीखेत मोटर मार्ग से गोमड़ी  
मोटर मार्ग निर्माण - 0.54 है० सिविल वन भूमि हस्तांतरण  
(FP/UK/ROAD/11782/2015)

महोदय,

उपरोक्त विषयक वन भूमि हस्तांतरण प्रस्ताव संस्तुति सहित शासन को ऑनलाइन प्रेषित किया गया है जिसकी हार्ड कॉपी आवश्यक अग्रेत्तर कार्यवाही हेतु संलग्न कर विशेष पत्रवाहक के माध्यम से प्रेषित किया जा रहा है। प्रस्ताव में प्रति है० 50 से अधिक अनुपात में वृक्ष प्रभावित होने के कारण सहमति की दशा में प्रस्ताव पर सैद्धांतिक स्वीकृति हेतु भारत सरकार को अग्रसारित करने का कष्ट करें।

भवदीय,



(एस.टी.एस.लेप्चा)

अपर प्रमुख वन संरक्षक  
एवं नोडल अधिकारी

संलग्नक: उपरोक्तानुसार

संख्या : /1जी-FP/UK/ROAD/11782/2015 तद्दिनांकित

प्रतिलिपि:

1. प्रमुख वन संरक्षक, उत्तराखण्ड
2. मुख्य वन संरक्षक, कुमाऊँ, नैनीताल
3. अपर सचिव, लोक निर्माण विभाग / पी०एम०जी०एस०वाई, उत्तराखण्ड शासन, देहरादून
4. वन संरक्षक, उत्तरी कुमाऊँ वृत्त, अल्मोड़ा
5. जिलाधिकारी, अल्मोड़ा
6. प्रभागीय वनाधिकारी, अल्मोड़ा वन प्रभाग
7. अधिशासी अभियंता, प्रा०ख०, लो०नि०वि०, अल्मोड़ा



(एस.टी.एस.लेप्चा)

अपर प्रमुख वन संरक्षक  
एवं नोडल अधिकारी

## भाग IV

(नोडल अधिकारी अथवा प्रधान मुख्य वन संरक्षक अथवा अध्यक्ष, वन विभाग द्वारा  
भरे जाने के लिए)

परियोजना का नाम:

जनपद अल्मोड़ा में गोलूछीना-श्रीखेत मोटर मार्ग से गोमड़ी मोटर मार्ग  
निर्माण — 0.54 है० सिविल वन भूमि हस्तांतरण  
(FP/UK/ROAD/11782/2015)

1. टिप्पणी के साथ प्रस्ताव को स्वीकार करने या अन्यथा के लिए राज्य वन विभाग की विस्तृत राय और निर्दिष्ट सिफारिशें। (राय देते समय, सम्बन्धित वन संरक्षक अथवा उप वन संरक्षक की प्रतिकूल टिप्पणी की सुस्पष्ट समीक्षा की जाय और विवेचनात्मक टिप्पणी दी जाय):

उपरोक्त योजना हेतु अल्मोड़ा वन प्रभाग में 0.54 है० सिविल वन भूमि का हस्तांतरण प्रस्तावित है जिसका अवलोकन करने पर पाया गया कि उपरोक्त मार्ग निर्माण में आरक्षित वन प्रभावित नहीं हो रहा है तथा अन्य वृक्ष आच्छादित भूमि को न्यूनतम रखने का प्रयास किया गया है तथा मार्ग निर्माण हेतु प्रस्तावित सिविल वन भूमि का सम्मिलित होना अनिवार्य है। प्रभागीय वनाधिकारी, अल्मोड़ा वन प्रभाग तथा वन संरक्षक, उत्तरी कुमाऊँ वृत्त ने भी प्रस्ताव पर अपनी संस्तुति की है। प्रस्ताव में प्रति है० 50 वृक्ष से अधिक अनुपात में वृक्ष प्रभावित हो रहा है। अतः जनहित में उपरोक्त वन भूमि हस्तांतरण की सैद्धांतिक स्वीकृति प्रदान करने हेतु भारत सरकार को प्रेषित करने हेतु संस्तुति की जाती है।

हस्ताक्षर:

नाम व पदनाम: (एस०टी०एस०लेफ्टा भा.व.से)

अपर प्रमुख वन संरक्षक, वन संरक्षण  
एवं

नोडल अधिकारी, उत्तराखण्ड  
अपर प्रमुख वन संरक्षक एवं नोडल अधिकारी  
वन संरक्षण, भूमि सर्वेक्षण निदेशालय, उत्तराखण्ड  
देहरादून

सरकारी मोहर:

तिथि : 20 / 05 / 2015

स्थान: देहरादून

गोलूछीना – श्रीखेत मोटर मार्ग से गोमड़ी तक मोटर मार्ग निर्माण – 01.00 किमी०

प्रस्ताव संख्या (11782/2015)

(सम्बन्धित वन संरक्षक द्वारा भरा जाना है)

<p>14- स्थल, जहाँ की वन भूमि शामिल की गयी है क्या इसका सम्बन्धित वन संरक्षक ने निरीक्षण किया है? (हाँ/नहीं) यदि हाँ तो निरीक्षण की तारीख और किए गये प्रेक्षणों को, निरीक्षण नोट के रूप में संलग्न करें।</p>	<p>नहीं।</p>
<p>15- क्या सम्बन्धित वन संरक्षक भाग: ख में दी गयी सूचना और उप वन संरक्षक के सुझावों से सहमत है।</p>	<p>हाँ, सहमत।</p>
<p>16- प्रस्ताव की स्वीकृति या अन्यथा के बारे में सम्बन्धित वन संरक्षक की विस्तृत कारणों के साथ विशेष सिफारिशें।</p>	<p>जनहित में स्वीकृति हेतु संस्तुति की जाती है। प्रतिबन्ध यह होगा कि प्रश्नगत परियोजना में प्रभावित होने वाले 0-10 व 10-20 व्यास श्रेणी के सभी वृक्षों का प्रस्तावक विभाग द्वारा स्वयं के व्यय से निकटवर्ती उपलब्ध रिक्त क्षेत्रों में प्रत्यारोपण किया जायेगा तथा प्रत्यारोपित वृक्षों की सुरक्षा हेतु आवश्यक समुचित व्यवस्था भी सुनिश्चित की जायेगी।</p>

दिनांक:- 19.05.2015

स्थान:- अल्मोड़ा।

(संतोष विजय शर्मा)

वन संरक्षक

उत्तरी कुमाऊँ वृत्त, उत्तराखण्ड, अल्मोड़ा

प्रारूप-3

भाग-2 (संशोधित लघु वन संरक्षण द्वारा भरा जाएगा)

16 परियोजना या स्कीम की अवस्थिति गोखुबिया-छीसोत ओर [अर्ध] से गोखुबिया तक निर्माण

(i) राज्य/संघराज्यक्षेत्र उत्तराखण्ड

(ii) जिला काठमांडू

(iii) जिला वन प्रभाग काठमांडू वन प्रभाग काठमांडू

(iv) पूर्वेक्षण के लिए उपयोग की जाने वाली प्रस्तावित वन भूमि का क्षेत्र 0.540 हे

17 पूर्वेक्षण के लिए पहचानी गई वन भूमि की विधिक प्रस्थिति सिविल एवं सोमन वन अधिनियम

18 अधिपतन के लिए प्रस्तावित वन भूमि में उपलब्ध वनस्पति का वर्णन चौड़ तना

(i) वन का प्रकार डे-सफारीस्ट

(ii) वनस्पति का औसत पूर्ण घनत्व 13

(iii) प्रजातियां स्थानीय या वैज्ञानिक नाम और गिराए जाने के लिए अर्पणित सूची की परिगणना संलग्न है

(iv) पूर्वेक्षण के लिए उपयोग की जाने वाली वन भूमि के लिए कार्यकरण योजना का मुख्य कोई नहीं

19 फहरण के लिए पूर्वेक्षण हेतु उपयोग की जाने वाली वन भूमि की स्थापना और क्षणिक पर संक्षिप्त टिप्पण अक्षरों की संख्या नहीं

20 वन भूमि की सीमा से पूर्वेक्षण के लिए उपयोग की जाने वाली प्रस्तावित वन भूमि की लगभग दूरी 2.00 कि०मी०

21 वन्य जीव की दृष्टि से पूर्वेक्षण में उपयोग की जाने वाली प्रस्तावित वन भूमि की महत्ता मिनीमम नहीं

(i) पूर्वेक्षण के लिए उपयोग की जाने वाली प्रस्तावित वन भूमि के लगभग विद्यमान वन्यजीव का वर्णन महत्वपूर्ण वन्य जीव विज्ञान नहीं

(ii) क्या राष्ट्रीय उद्यान, वन्यजीव अभ्यारण जैसे क्षेत्र आरक्षण, व्याघ्र रिजर्व, हाथी कोरीडोर वन्यजीव अभयारण गलियारे आदि के भाग का निर्माण करते हैं (यदि ऐसा है, तो क्षेत्र के वर्णन और उपायद्व कि ए जाने में मुख्य वन्य जीव बाईन की और टीका टिप्पणियां उपायद्व की जाएं) नहीं

(iii) क्या किसी राष्ट्रीय उद्यान, वन्यजीव अभ्यारण जैसे क्षेत्र आरक्षण व्याघ्र रिजर्व, हाथी गलियारे पूर्वेक्षण के लिए उपयोग की जाने वाली प्रस्तावित वन भूमि की सीमा से दस कि०मी० के भीतर अवस्थित है। (यदि ऐसा है, तो क्षेत्र के वर्णन और मुख्य वन्य जीव बाईन की टीका-टिप्पणियां उपायद्व की जाएं) नहीं

(iv) क्या राष्ट्रीय उद्यान, वन्य जीव अभ्यारण जैसे क्षेत्र आरक्षण व्याघ्र रिजर्व, हाथी गलियारे वन्य जीव उपायद्व आदि पूर्वेक्षण के लिए उपयोग की जाने वाली प्रस्तावित वन भूमि की सीमा से एक कि०मी० के भीतर अवस्थित है। (यदि ऐसा है, तो क्षेत्र के वर्णन और मुख्य वन्य जीव बाईन की टीका-टिप्पणियां उपायद्व की जाएं) नहीं

(v) क्या क्षेत्र में वनस्पति और जीव जंतु के अलग या खतरा में अलग किसके खतरा की प्रजातियां हैं, यदि हैं तो उल्लेख करें नहीं

22 क्या क्षेत्र में कोई संशोधित पुनर्वास्य या विनाशित स्थल या प्रागैतिहासिक स्थान या कोई महत्वपूर्ण स्मारक अवस्थित है (यदि ऐसा है तो उपायद्व कि ए जाने के लिए सहाय प्रधिकारों से अनुपलब्ध प्रमाण-पत्र (एन आ सी) का सहाय उल्लेख किया है) नहीं

23 पूर्वेक्षण के लिए उपयोग की जाने वाली प्रस्तावित वन भूमि के विस्तार की सुविधासुव्यवस्था के बारे में टीका टिप्पणियां विस्तार हेतु प्रपत्र से प्राप्त प्रस्ताव

(i) क्या भाग- 1 के पैरा 6 और पैरा 7 में प्रयोज्यता अधिवर्ण द्वारा अधिपतनस्थित वन भूमि की अधिपतनस्थिति और परियोजना के लिए अति न्यूनतम है। अधिवर्णस्थित क्षेत्र अधिपतन वन अधिनियम है

(ii) यदि नहीं तो वन भूमि के सिंकारिहा किए गए क्षेत्र जिसके पूर्वेक्षण के लिए उपयोग किया जा सकता है। है

24 किए गए अधिवर्ण के वर्णन

(i) क्या अधिवर्ण वन अधिवर्ण है अधिनियम द्वारा निर्धारित सिद्धांतों के अतिक्रमण में किसी कार्य का किया गया है नहीं

(ii) यदि हा की गई कार्य अधिवर्ण, अधिवर्ण में अधिवर्ण वन भूमि, अधिवर्ण के लिए उत्तरदायी व्यक्ति (यो) का नाम, पता और पदनाम सहित अधिवर्ण के, बोरे और अधिवर्ण के लिए उत्तरदायी के लिए उत्तरदायी व्यक्ति (यो) के निरूपण की गई कार्यवाही नहीं

(iii) क्या अधिवर्ण में कार्य अथवा प्रगति में है नहीं

25 क्षतिपूर्क वनरोपण स्कीम के वर्णन :

(i) क्षतिपूर्क वनरोपण योजना के लिए पहचान की गई वन भूमि की विधिक प्रस्थिति लागू नहीं

(ii) अवस्थिति, सर्वेक्षण या कम्पाटिमेंट या खसरा सख्या क्षेत्र और क्षतिपूर्क वनरोपण क्षेत्र के लिए पहचान किए गए गैर वन क्षेत्र या अवनत वन जैसे वर्णन दे। लागू नहीं

(iii) क्षतिपूर्क वनरोपण क्षेत्र के लिए पहचान किए गए गैर वनीकरण या अवनत वन स्थित करने वाले 150,000 माप के मूल में स्थित परत भारत का सर्वेक्षण और सामान्य वन सीमाएं सलग्न हैं। लागू नहीं

(iv) रोपित की जाने वाली प्रजातियों कायन्वयन अभिकरण, समय सूची, तापत, संचयन आदि सहित क्षतिपूर्क वनरोपण स्कीम के चयन सलग्न है (हाँ/नहीं)।

(v) क्षतिपूर्क वनरोपण स्कीम के लिए कुल वित्तीय उपरिचय

लगभग 50

(vi) बाया क्षतिपूर्क वनरोपण के लिए और प्रबंधन के दृष्टिकोण से पहचानने वाले गए क्षेत्र की सुविधापूर्वता के बारे में समस्त रूपाने सुरक्षित प्रमाण-पत्र सलग्न है (हाँ/नहीं)।

26 वनस्पति और जीव जंतु पर प्रस्तावित क्रियाकलापों के समावात से सम्बन्धित महत्वपूर्ण तथ्य प्रकाश में लाने वाले उप वन सुरक्षक की सहाय निरीक्षण रिपोर्ट सलग्न है (हाँ/नहीं)।

27 स्वीकृति या अन्यथा कारणों के साथ प्रस्ताव के लिए उप वन सुरक्षक की विनिर्दिष्ट सिफारिश

स्वीकृति संरक्षित की जाती है

स्थान: काठमांडू

तारीख:

हरतामर नाम: शासकीय मुद्रा

प्रभागीय वनाधिकारी,  
अल्मोड़ा वन प्रभाग, अल्मोड़ा

प्रारूप-7  
**SITE INSPECTION REPORT- NOT BELOW THE RANK OF DCF**  
**(for the forest land to be diverted under FCA)**

- 5.1 A proposal has been received by this office from प्रभागीय वनाधिकारी, प्रान्त खण्ड, लोदी, वि० अ० अ० or diversion under FCA-1980) of 0.540 ha of forest land for non-forestry purpose. The project envisages the of forest land for construction of गोखरीना-बीबन प्रोजेक्ट गोखरीना the sit inspection of the land involved in the proposal has been done by me on dated 5-5-2015.
- 5.2 On inspection of the site it is found that the land required by the user agency is a RF/PF/un-classed/ other forests measuring 0.540 ha.
- 5.3 The requirement of forest land as proposed by the used agency in co 1.2 part-1 is unavoidable and is barest minimum required for the project.
- 5.4 Whether any rare/endangered/unique species of flora found in the area. If, so the details there of :- No
- 5.5 xx Whether any protected archeological/heritage/site/defence establishment or any other important monument is located in the area, if, so the details thereof with NOC from competent authority, if required No
- a) ☒ The user agency has not violated the provisions of forest (Conservation) Act, and 1980 and no work has been started without proper sanction.
- b) ☒ It has been found that the user agency tha violated (Conservation) Act, and 1980 provisions. A details report as per para 1.9 of chapter 1, para C of Hand book of forest (Conservation) Act, 1980 attached.
- Specific recommendation for acceptance of otherwise of the proposal.

(नोट:- प्रभागीय वनाधिकारी द्वारा यहाँ पर प्रस्ताव के सम्बन्ध में अपनी संस्तुति/टिप्पणी आवश्यक रूप से अंकित की जाय। प्रस्ताव स्वीकृति संस्तुति की जाय है।

Place Almora  
 Date.....

(Singnature)

Name .....  
 Designation प्रभागीय वनाधिकारी,  
 Office Seal अल्मोड़ा वन प्रभाग, अल्मोड़ा

N.B x State the purpose for which the forest land is proposed to be  
 Diverted.

xx out of (a) and (b) tick the option which is applicable and cross the option which is not applicable

As per letter number 2-2/2000 FC dated 16-10-2000 from ministry of Environment & Forest Government of india for proposal involving less then 40 heetares of forest land, the site inspection report from DCF is required and for proposal involving more the 40 hectares of forest land site inspection report from the conservator of forests is required.

**PART-II**

(To be filled by the concerned Deputy Conservator of Forest)

State Serial No. of proposal : UK-0390/2015

**1. Location of the project/Scheme : Uttarakhand**

- (i) State / Union Territory : Uttarakhand
- (ii) District : Almora
- (iii) Forest Division : Almora
- (iv) Area of forest land proposed for diversion (in ha.) : 0.54
- (v) Category : Road

**2. Legal status of forest land proposed for diversion :**

S. No.	Division	Forest Land(ha.)	Legal Status
1	Almora	0.54	Civil Soyam land

Division 1. : Almora

**3. District wise area to be diverted in the division :**

S. No.	District	Area(ha.)
1	Almora	0.54

**4. Details of Vegetation available in the forest land proposed for diversion :****(ii) Density of vegetation**

S. No.	Area(in ha.)	Density	Eco-Class
1	0.54	0.3	Eco 5

S. No.	Scientific Name	Local Name	(31-60)cm.	(61-90)cm.	(91-120)cm.	(121-150)cm.	(>150)cm.
1	Pinus roxburghii	chir	6	38	10	6	4

**5. Working plan prescription for the forest land proposed for diversion : No Data****6. Brief note on vulnerability of the forest area to erosion : There is no Possibility on Soil erosion****7. Approximate distance of the proposed site for diversion from boundary of forest(in km.) : 2****8. Significance of the forest land proposed for diversion from wildlife point of view :**

- (i). **Details of wildlife present in and around the forest land proposed for diversion : No Wild life exist in area**
- (ii). **Whether forms part of national park, wildlife sanctuary, biosphere reserve,tiger reserve, elephant corridor, wildlife migration corridor etc. : No**
- (iii). **Whether the forest land proposed for diversion is located within eco-sensitive zone(ESZ) of the Protected Area notified under Wildlife(Protection) Act,1972 (Note: In case, ESZ of a Protected Area is not notified,then,10kms distance from boundary of the Protected Area should be treated as ESZ): No**
- (iv). **Whether any national park, wildlife sanctuary, biosphere reserve, tiger reserve, elephant corridor, wildlife migration corridor etc., is located within 1 Km. from**

boundary of the forest land proposed for diversion : No

- (v). Whether any rare/endangered/unique species of flora and fauna found in the area :  
No

9.

Details of any protected archaeological/heritage site/defence establishment or any other important monument located in the area, if any :

- (i). Whether any protected archaeological/heritage site/defence establishment or any other important monument is located in the area : No

10. Comment as to the reasonability of the extent of the forest land proposed for diversion :



- (i). Whether the requirement of forest land as proposed by the user agency is unavoidable and bare minimum for the project : Yes

11. Details of violation(s), if any ,committed :

- (i). Whether any work in violation of the Act or guidelines issued under the Act has been carried out : No

12. Whether work in violation is still in progres(Yes/No) : No Data


13. Details of compensatory afforestation scheme :

Patch Wise Details						
S.no	Patch No.	Area(ha.)	Name of PF/RF	Range	Compartment No	Uploaded KML file of patch
NO Data						
(ii). Copy of CA scheme details: NA						
(ii). Copy of Survey of India Toposheet indicating boundary of forest land proposed for C.A.:						
(ii). Copy of Survey of India Toposheet indicating boundary of forest land proposed for C.A.:						
Additional information Details :						
S. No.		Documents				Remarks
NIL						

14. District Profile :



S.no	District Name	Geographical area of the district (in ha.)	Forest area of the district (in ha.)	Total forest area diverted since 1980 (in ha.)	No. of Approved Cases	Forest Land including penal C.A. (in ha.)	Progress of compensatory afforestation as on(date)	A) Forest land (in ha.)	B) Non-forest land (in ha.)
1	Almora	368930	130949	971.5076	543	1944.6647	14/05/2015	1342.643	0

15. Site inspection report of the DFO/CCF/Nodal Officer highlighting important facts pertaining to the forest land :

Division Name	Circle	Site inspected By	Whether site inspected	No. of times site visited	Site inspection report	Date of visit
Almora	North Kumaun	DFO	Yes	One		05/05/2015
	North Kumaun	CF	No		No Data	

**(Specific recommendation of the DFO/CCF/Nodal Officer with(Part II,III & Part IV))**

16. Specific recommendation of the DFO/CCF/Nodal Officer for acceptance or otherwise of the proposal with reason :

Division	Circle	Recommendation By	Recommendation	Reason	Letter	Whether CF agreed
Almora	North Kumaun	DFO	Recommended	The Project will benefit 2 Villages 328 Families 1319 People		
	North Kumaun	CF	Recommended	The Proposal is in Public Interest. As per Proposal 328 families of 2 villages will be benefited, hence recommended.		Yes

Print page

□

## **FORM - A**

Form for seeking prior approval of Central Government under section 2 of the Forest(Conservation) Act,1980 for Diversion of fresh forest area

### **PART - I**

(To be filled up by User Agency)

#### **A. General Details**

##### **A- 1. Project Details**

(i). Proposal No. : FP/UK/ROAD/11782/2015

(ii). Name of Project for which Forest Land is required : Goluchhina Srikhet  
Motor Road KM 08 to Gomri Motor Road

(iii). Short narrative of the proposal and Project/scheme for which the forest land is required : Construction of Goluchhina Srikhet Motor Road KM 08 to Gomri Motor Road (Length - 1.00 KM)

(iv). State : Uttarakhand

(v). Category of the Project : Road

(vi). Shape of forest land proposed to be diverted : Linear

(vii). Estimated cost of the Project(Rupees in lacs) : 12.6

(viii). Total Area of Forest Land proposed for diversion(in ha.): 0.54

(ix). Total Area of Non-Forest Land proposed for diversion(in ha.): 0.36

(x). Total period for which the forest land is proposed to be diverted(in years):  
NIL

##### **A- 2. Details of User Agency**

(i). Name : EXECUTIVE ENGINEER

(ii). Address1 : Provincial Division P.W.D., Almora

(iii). Address2 : Mall Raod Almora

(iv). State : Uttarakhand

(v). District : Almora

(vi). Pin : 263601

(vii). Landmark : Chaughan Pata, Almora

(viii). Email address : eepdalmora@rediffmail.com

(ix). Landline Telephone No. : 2320033

(x). Fax No. : 5962

(xi). Mobile No. : 9456104668

(xii). Website (if any) : NIL

(xiii). Details of Proposals seeking prior approval of Central Government under the Act for diversion of forest land submitted by the User Agency in the past

List of proposal submitted in Past							
S.no	Proposal Status.	Proposal No.	Moef File No.	Area Proposed for Diversion(Ha.)	Area Diverted(Ha.)	Date of In-Principle Approval	Date of Final Approval
NIL							

(xiv). Legal status of User Agency : State Government

### A- 3. Details of Person Making Application

(i). First Name: Chandan

(ii). Middle Name: Singh

(iii). Last Name: Negi

(iv). Gender: Male

(v). Designation: Executive Engineer

(vi). Address 1: Executive Engineer, Provincial Division, Public works Department, Almora

(vii). Address 2: Mall Road Almora

(viii). State: Uttarakhand

(ix). District: Almora

(x). Tehsil: Almora

(xi). Pin: 263601

(xii). Landmark: Chaughan Pata, Almora

(xiii). Email Address: eepdalmora@rediffmail.com

(xiv). Landline Telephone No.: 230033

(xv). Fax No.: 059622320033

(xvi). Mobile No.: 9456104668

(xvii). Copy of documents in support of the competence/authority of the person making this application to make application on behalf of the User Agency:



## **B. Details of land required for the Project**

B- Details of proposal seeking prior approval of Central Government under the Act for diversion of forest land for the Project already submitted in the past

(i). Whether any proposal seeking prior approval of Central Government under the Act for diversion of forest land required for the project has been submitted in the past?. : No

B-  
2. Details of forest land proposed to be diverted

### **B-2.1 Details of Divisions involved**

<b>Details of Divisions involved</b>			
<b>S.no</b>	<b>Division Name</b>	<b>Forest Land(ha.)</b>	<b>Non-Forest Land(ha.)</b>
1.	Almora	0.54	0.36

### **B-2.2 Details of Districts involved**

<b>District wise breakup</b>			
<b>S.no</b>	<b>District Name</b>	<b>Forest Land(ha.)</b>	<b>Non-Forest Land(ha.)</b>
1.	Almora	0.54	0.36

### **B-2.3 Village wise breakup**






<b>Villages wise breakup</b>			
------------------------------	--	--	--

S.no	Village	Forest Land(ha.)	Non-Forest Land(ha.)
1	majholi chak bagdwar	0.47	0.135
2	gumori	0.07	0.225

#### B-2.4 Component wise breakup

Component wise breakup			
S.no	Component	Forest Land(ha.)	Non-Forest Land(ha.)
1	one road	0.54	0.36

#### C. Maps of forest land proposed to be diverted

Division 1. : Almora										
<p>(i). Area of forest land proposed to be diverted(in ha.) : 0.54</p> <p>(ii). : Linear</p> <p>(b). No. of Segments : One</p> <div style="margin-top: 20px;"> <table border="1" style="width: 100%; border-collapse: collapse;"> <thead> <tr> <th colspan="3" style="text-align: center;">Segment wise details</th> </tr> <tr> <th style="width: 15%;">Segments</th> <th style="width: 40%;">Segment Area(in ha.)</th> <th style="width: 45%;">Kml File of Segments</th> </tr> </thead> <tbody> <tr> <td style="text-align: center;">1.</td> <td style="text-align: center;">0.54</td> <td style="text-align: center;">  <a href="#" style="color: blue; text-decoration: underline;">View File</a> </td> </tr> </tbody> </table> </div> <p>(iii). Copy of Survey of India Toposheet indicating boundary of forest land proposed to be diverted: </p> <p>(iv). Scanned copy of the Geo-referenced map of the forest land proposed to be diverted prepared by using GPS or Total Station: </p>		Segment wise details			Segments	Segment Area(in ha.)	Kml File of Segments	1.	0.54	 <a href="#" style="color: blue; text-decoration: underline;">View File</a>
Segment wise details										
Segments	Segment Area(in ha.)	Kml File of Segments								
1.	0.54	 <a href="#" style="color: blue; text-decoration: underline;">View File</a>								

#### D. Justification for locating the Project in forest land and details of alternatives examined:

(i). Copy of note containing justification for locating the Project in forest land:



(ii). Whether a copy of map indicating location of alternative examine is required to be provided: Yes

(a). Copy of map indicating location of alternative examined:



#### E. Employment likely to be generated

(i). Whether the Project is likely to generate employment ? : Yes

(ii). Permanent/Regular Employment(Number of persons): 2

(iii). Temporary Employment(Number of person-days): 6

**F. Displacement of People due to the Project, if any**

(i). Whether Project involves displacement?: No

**G. Details of Cost-Benefit analysis for the Project**

(i). Whether the Project requires Cost-Benefit analysis?: No

**H. Status of Environmental Clearance**

(i). Whether the Project requires Clearance under the Environment (Protection) Act 1986 ? : No

**I. Status of Wildlife Clearance**


(i). Whether the Project or a part thereof is located in any Protected Area or their Eco sensitive zone? : No

**J. Applicability of special provisions governing Scheduled Areas**

(i).Whether the Project or a part thereof is located in a Scheduled Area? : No

**K. Status of settlement of rights under the Forest Rights Act,2006 on the forest land proposed to be diverted**

(i). Whether the process for settlement of Rights under the Forest Rights Acts 2006 on the forest land proposed to be diverted has been completed? : Yes

(a). Copy of documentry evidence in support of settlement of rights under the Forest Rights Act,2006 on the forest land proposed to be diverted: 
















**L. Details of land identified for Compensatory Afforestation**


















(i). Whether non-forest or Revenue forest land is required to be provided by User Agency?: NIL













(ii). Whether the area of non-forest land or Revenue forest land required to be provided by User Agency for raising Compensatory Afforestation is less than area of forest land proposed to be diverted ? : NIL

(iii) . Reason for not providing Non-Forest Land: NIL

Additional information Details

Documents		
S.No	Documents	Remarks
1		A short narrative and importance of the project
2		Administrative and Financial sanction
3		Preliminary Joint Inspection report
4		Comperative chart showing statement of both alignment or alternate site explored for the proposed project and reasons for their rejection duly countersigned by DFO.
5		Certificate from the DM that no alternative suitable non-forest land is available for the project in question and the demand of the forest land for the project is barest minimum.
6		Land schedule (for RF signed by DFO and civil soyam, Van panchayat and private nap land signed by DM).
7		Category wise (RF,civil soyam, Van panchayat and private nap land, Notified forest land etc.) land length, width and area in Ha
8		Bar Chart with index
9		Compensatory afforestation scheme in Civil and Soyam land
10		Certificate Regarding suitability of indentified land for Comensatory Afforestation by DFO
11		Undertaking by the User Agency to bear the cost of compensatory afforestation duly counter signed by the DFO
12		Road side/gap filling plantation estimate
13		Undertaking by the User Agency to bear the cost of Road side /gap filling plantation
14		Estimate of 100 trees plantation by DFO
15		Details of the trees with their scientific name in RF, Civil Soyam, Van Panchayat, Private Notified

		land and in Nap Land should be mentioned (with valuation of the trees to be felled ) (0-10 dia trees will be mentioned as saplings).
16		Felling of Oak trees (if involves, inspection report of the concerning CF has to be provided).
17		If felling of trees is not involved, certificate by DFO in this regard
18		Certificate of felling minimum trees during the project work
19		Muck disposal scheme (in prescribed format)
20		Whether project area is a part of National Park or sanctuary and airtal distance of the project from National Park or sanctuary signed by DFO
21		If the project area is within 10 Km radius of N/P or Centuary, Comments/No objection certificate of CCF Wild Life has to be provided
22		If the Project falling within the National park or Sanctuary, needs recommendation of State Wild Life Board, National Board of Wild Life (NBWL) and permission of Hon'ble Supreme Court/MoEF GoI.
23		No violation has taken place, FC Act. 1980 reg.
24		NOC from local Gram Sabhas
25		Approved general lay out plan/alignment and estimate from competent authority with name and designation
26		Component wise details of construction work.
27		Certificate- work has not been started reg.
28		Geologist Report (Govt. approved Geologist
29		Task Force report
30		Item wise details of works
31		Certificate by user agency for complying the condition imposed in Manak Shartain
32		Certificate by suer agency for complying the condition imposed in geologist report/Task forcex recommendation in hill areas
33		No historical/monumental

		or relegous place will be effected certificate reg
34		Undertaking regarding no animal will be effected adversely by the project
35		Undertaking to provide alternative fuelwood, kerosene or LPG to labours involved in project
36		Benefited villages/Families/Population Certificate
37		NPV calculation certificate as per Hon'ble Supreme court /MoEF orders by DFO
38		Undertaking of payment of NPV, if Hon'ble Supreme Court increases the rates of NPV
39		Cost of the forest land and lease rent certificate by DM
40		Certificate of Lease period by user agency
41		Demarcation of land to be diverted
42		Undertaking of user agency to bear the cost for demarcation work
43		Non-availability of non-forest land for compensatory afforestation certificate by Chief secretary
44		Check list/Fact sheet

□