

कार्यालय अपर प्रमुख वन संरक्षक एवं नोडल अधिकारी, वन संरक्षण,  
इन्दिरानगर फोरेस्ट कालोनी, उत्तराखण्ड, देहरादून।  
संख्या 575 / 1जी-FP/UK/ROAD/10168/2015 देहरादून: दिनांक: 19 अगस्त, 2015

सेवा में,  
अपर सचिव, वन  
उत्तराखण्ड शासन

विषय:-जनपद पौड़ी में संग्लाकोटी भेड़गाँव गुडिण्डा मोटर मार्ग से तिलखोली जजेडी  
मोटर मार्ग निर्माण हेतु - 1.796 है० वन भूमि हस्तांतरण  
FP/UK/ROAD/10168/2015

महोदय,

उपरोक्त विषयक वन भूमि हस्तांतरण प्रस्ताव शासन को ऑनलाइन प्रेषित किया गया है जिसकी हार्ड  
कॉपी आवश्यक अग्रेत्तर कार्यवाही हेतु संलग्न कर विशेष पत्रवाहक के माध्यम से प्रेषित किया जा रहा  
है। प्रस्ताव में प्रति है० 50 से अधिक अनुपात में वृक्ष प्रभावित होने के कारण सहमति की दशा में प्रस्ताव  
पर सैद्धान्तिक स्वीकृति हेतु भारत सरकार को प्रेषित करने का कष्ट करें।

भवदीय,  


(एस०टी०एस०लेप्चा)  
अपर प्रमुख वन संरक्षक  
एवं नोडल अधिकारी

संलग्नक: उपरोक्तानुसार

संख्या : / 1जी-FP/UK/ROAD/10168/2015 तद्दिनांकित

प्रतिलिपि:

1. प्रमुख वन संरक्षक, उत्तराखण्ड।
2. मुख्य वन संरक्षक, गढ़वाल, पौड़ी।
3. वन संरक्षक, गढ़वाल वृत्त, पौड़ी।
4. अपर सचिव, लोक निर्माण विभाग / पी०एम०जी०एस०वाई, उत्तराखण्ड शासन, देहरादून।
5. जिलाधिकारी, पौड़ी।
6. प्रभागीय वनाधिकारी, गढ़वाल वन प्रभाग।
7. अधिशासी अभियंता, नि०ख०, लो०नि०वि०, पौड़ी।

(एस०टी०एस०लेप्चा )  
अपर प्रमुख वन संरक्षक  
एवं नोडल अधिकारी

## भाग IV

(नोडल अधिकारी अथवा प्रधान मुख्य वन संरक्षक अथवा अध्यक्ष, वन विभाग द्वारा  
भरे जाने के लिए)

परियोजना का नाम:

जनपद पौड़ी में संगलाकोटी भेड़गाँव गुडिण्डा मोटर मार्ग से तिलखोली जजेडी मोटर मार्ग  
निर्माण हेतु – 1.796 है० वन भूमि हस्तांतरण FP/UK/ROAD/10168/2015

1. टिप्पणी के साथ प्रस्ताव को स्वीकार करने या अन्यथा के लिए राज्य वन विभाग की विस्तृत राय और निर्दिष्ट सिफारिशों। (राय देते समय, सम्बन्धित वन संरक्षक अथवा उप वन संरक्षक की प्रतिकूल टिप्पणी की सुस्पष्ट समीक्षा की जाय और विवेचनात्मक टिप्पणी दी जाय):

उपरोक्त योजना हेतु गढ़वाल वन प्रभाग में देवगढ़ी कक्ष सं० 2 में 1.138 है० आरक्षित वन भूमि, 0.161 है० पंचायती वन भूमि तथा 0.497 है० सिविल वन भूमि कुल 1.796 है० वन भूमि का हस्तांतरण प्रस्तावित है जिसका अवलोकन करने पर पाया गया कि उपरोक्त मोटर मार्ग निर्माण हेतु उपरोक्त वन भूमि का सम्मिलित होना अनिवार्य है। प्रभागीय वनाधिकारी, गढ़वाल वन प्रभाग तथा वन संरक्षक, गढ़वाल वृत्त, पौड़ी द्वारा भी प्रस्ताव पर अपनी संस्तुति की है। अतः जनहित में, प्रस्ताव में प्रति है० 50 से अधिक अनुपात में वृक्ष प्रभावित होने के कारण प्रस्ताव पर सैद्धान्तिक स्वीकृति हेतु भारत सरकार को प्रेषित करने की संस्तुति की जाती है।

हस्ताक्षर:

नाम व पदनाम: (एस०टी०एस०लेप्चा भा.व.से)

अपर प्रमुख वन संरक्षक, वन संरक्षण  
एवं

नोडल अधिकारी, वन विभाग  
अपर प्रमुख वन संरक्षक एवं नोडल अधिकारी  
वन संरक्षण, भूमि सर्वेक्षण विभाग, उत्तराखण्ड

सरकारी मोहर:

तिथि : 19/08/2015

स्थान: देहरादून

प्रपत्र-2.2

PART-III

(सम्बन्धित वन संरक्षक द्वारा भरा जाना)

Proposal No.FP/UK/Road/10168/2015

परियोजना का नाम— जनपद पौड़ी में संगलोकोटी-भैंडगांव-गुण्डिडा मोटर मार्ग तिलखोली-जजेड़ी तक विस्तार कार्य हेतु वन भूमि का हस्तान्तरण प्रस्ताव।

1.	स्थल जहाँ की वन भूमि शामिल की गई है। क्या इसका सम्बन्धित वन संरक्षक ने निरीक्षण किया है? (हाँ/नहीं) यदि हाँ तो निरीक्षण की तारीख और किए गये प्रेक्षणों को निरीक्षण नोट के रूप में संलग्न करें।	नहीं।
2.	क्या सम्बन्धित वन संरक्षक भाग-ख में दी गई सूचना और उप वन संरक्षक के सुझावों से सहमत है?	सहमत। परियोजना क्षेत्र में विभिन्न प्रजातियों के कुल 147 वृक्ष सम्मिलित हो रहे हैं।
3.	प्रस्ताव की स्वीकृति या अन्यथा के बारे में सम्बन्धित वन संरक्षक की विस्तृत कारणों के साथ विशेष सिफारिशें।	जनहित में स्वीकृति की जाती है।

दिनांक 31-7-2015

स्थान पौड़ी

हस्ताक्षर

(जी.सी.नार) नाम

वन संरक्षक

गढ़वाल वृत्त  
उत्तराखण्ड पौड़ी



परियोजना का नाम:- संगलाकोट-भैंडगांव-गुण्डडा मोटर मार्ग का तिलखोली-जजेड़ी तक विस्तार।

कार्य प्रारम्भ न होने का प्रमाण-पत्र

प्रमाणित किया जाता है कि प्रयोक्ता एजेन्सी द्वारा आवेदित भूमि पर कोई निर्माण कार्य प्रारम्भ नहीं किया गया है। भारत सरकार से वन संरक्षण अधिनियम, 1980 के अन्तर्गत स्वीकृति प्राप्त होने के उपरान्त ही प्रस्तावित निर्माण कार्य प्रारम्भ किया जायेगा।

आदेशाधीन अभियन्ता  
प्रमाणित किया जाता है  
सो. नि. वि. सी.डी.

आदेशाधीन अभियन्ता  
प्रमाणित किया जाता है  
सो. नि. वि. सी.डी.

वन क्षेत्राधिकारी  
पोखड़ा रेंज (पोखड़ा)  
गढ़वाल वन प्रभाग, पोखड़ा

सहायक अभियन्ता  
निर्माण खण्ड  
सो. नि. वि.

उप प्रभागीय वनाधिकारी  
गढ़वाल वन प्रभाग  
भलीसैंग

आदेशाधीन अभियन्ता  
प्रमाणित किया जाता है  
सो. नि. वि. सी.डी.

श्रीमान प्रभागीय वनाधिकारी गढ़वाल वन प्रभाग पौड़ी के पत्रांक 1783/12-1

दिनांक 0-12-2014 के अनुसार संगलाकोठी भैंसगांव तिलखोली जंजेडी मोटर मार्ग में 7मीटर चौड़ाई में वास्तविक काटे जाने वाले वृक्षों का संयुक्त निरीक्षण के अनुसार गणना सूची सारांश,

भूमि/क्षेत्र का नाम	प्रजाति	वृक्षों का व्यास	वृक्षों की संख्या
गुडिडा नाथ खेत	चीड़ हरा खड़ा	20-30	06
		30-40	03
			09
ग्राम-सल्ट राणिहार	चीड़ हरा खड़ा	20-30	03
		30-40	02
			05
ग्राम भरगांव तल्ला सिविल क्षेत्र	चीड़ हरा खड़ा	20-30	06
		30-40	04
		40-50	02
			12
	साल हरा खड़ा	10-20	31
		20-30	19
			50
देवगडी क०स०२. आरक्षित वन क्षेत्र	साल हरा खड़ा	10-20	20
		20-30	18
		30-40	01
		40-50	01
			40
	चीड़ हरा खड़ा	20-30	05
		30-40	07
		40-50	14
		50-60	05
			31
अरक्षित वन क्षेत्र देवगडी क०स०२	चीड़ हरा खड़ा	20-30	05
		30-40	07
संयुक्त योग			147 पेड़

प्रभागीय वनाधिकारी  
गढ़वाल वन प्रभाग  
पौड़ी

(मनमोहन नेने)  
हाउसिंग कोषाध्यक्ष

(विश्वामर दत्त) कर्मचारी  
(चिक्म सिंह किर)  
वन क्षेत्राधिकारी  
पोखड़ा रेंज (पोखड़ा)  
गढ़वाल वन प्रभाग, पौड़ी



वन विभाग, लोक निर्माण विभाग, राजस्व विभाग चौड़ी के  
कर्मचारियों द्वारा दिनांक-24-12-2014 को किये गये संयुक्त  
निरीक्षण रिपोर्ट के अनुसार पोरड़ा राजि के अन्तर्गत संगलकरी  
भेड़गाँव-गिड़िडा-जजड़ी मोटर मार्ग का नव निर्माण में  
प्रभावित होने वाले प्लॉटों की सूची/योजना सूची

क्र.सं.	क्षेत्र/भूमिकानाम	प्लॉटोंकी प्रमािति	व्यासकी	प्लॉटोंकी संख्या	दर प्रति प्लॉट	धनराशि
(1)	(2)	(3)	(4)	(5)	(6)	(7)
1+	आरक्षित वनक्षेत्र देवगड्डी कक्ष संख्या-2	(1) साल हराखड़ा	10-20	20	33000/प्र.	6600'00
		(2) साल हराखड़ा	20-30	18	46000/प्र.	82800'00
		(3) साल हराखड़ा	30-40	01	118800/प्र.	11880'00
		(4) साल हराखड़ा	40-50	01	232000/प्र.	23200'00
		(5) चौड़ हराखड़ा	20-30	05	6000/प्र.	3000'00
		(6) चौड़ हराखड़ा	30-40	07	23300/प्र.	16310'00
		(7) चौड़ हराखड़ा	40-50	14	50700/प्र.	70980'00
		(8) चौड़ हराखड़ा	50-60	05	85650/प्र.	42825'00
	आरक्षित वन भूमि में प्रभावित प्लॉटोंका योगः			71		257595'00
2+	गाम महरगाँव तल्ला सिविल वन क्षेत्र	(1) साल हराखड़ा	10-20	31	33000/प्र.	10230'00
		(2) साल हराखड़ा	20-30	19	46000/प्र.	87400'00
		(3) चौड़ हराखड़ा	20-30	06	6000/प्र.	3600'00
		(4) चौड़ हराखड़ा	30-40	04	23300/प्र.	9320'00
		(5) चौड़ हराखड़ा	40-50	02	50700/प्र.	10140'00
	सिविल वन भूमि में प्रभावित प्लॉटोंका योगः			62		120690'00
3+	गाम गिड़िडा नापसेत	(1) चौड़ हराखड़ा	20-30	06	6000/प्र.	3600'00
		(2) चौड़ हराखड़ा	30-40	03	23300/प्र.	6990'00
	योगः			09		10590'00
	गाम सल्लरणीहार	(1) चौड़ हराखड़ा	20-30	03	6000/प्र.	1800'00
		(2) चौड़ हराखड़ा	30-40	02	23300/प्र.	4660'00
	योगः			05		6460'00
	नाप भूमि में प्रभावित प्लॉटोंका योगः			14		17050'00
1+	आरक्षित वन भूमि का योगः			71		257595'00
2+	सिविल वन भूमि का योगः			62		120690'00
3+	नाप भूमि का योगः			14		17050'00
	आरक्षित सिविल एवं नाप भूमि का सम्पूर्ण योगः			147		395335'00
				प्रक्ष		

(रुपये तीन लाख पचास हजार तीन सौ पचास मात्र)

प्रधानीय नगराधिकारी  
पुनर्वास वन प्रभाग  
पोरड़ा

भवदीय,

फा

(लिकम सिंह बिष्ट)  
वन क्षेत्राधिकारी



प्रारूप-25

परियोजना का नाम:- संगलाकोटी-भैंडगांव-गुण्डिडा मोटर मार्ग का तिलखोली-जजेडी तक विस्तार।

परियोजना स्थल किसी राष्ट्रीय पार्क/वन्य जीव अभ्यारण्य का हिस्सा न होने व प्रस्तावित स्थल की

हवाई दूरी का प्रमाण-पत्र

प्रमाणित किया जाता है कि प्रश्नगत परियोजना के निर्माण हेतु आवेदित वन भूमि किसी राष्ट्रीय पार्क/वन्य जीव अभ्यारण्य का हिस्सा नहीं है। प्रस्तावित स्थल की समीपस्थ राष्ट्रीय पार्क/वन्य जीव अभ्यारण्य की सीमा से हवाई दूरी 11... किमी है।

वन क्षेत्राधिकारी

पोखड़ा रेंज (पोखड़ा)

मदवाल वन प्रभाग, पौड़ी

उप प्रभागीय वनाधिकारी

मदवाल वन प्रभाग

भलीसैथ

80/  
प्रभागीय वनाधिकारी  
मदवाल वन प्रभाग  
पौड़ी


प्रारूप-54


परियोजना का नाम:- संगलाकोटी-भैंडगांव-गुण्डिडा मोटर मार्ग का तिलखोली-जजेड़ी तक विस्तार।

वन संरक्षण अधिनियम, 1980 का उल्लंघन न होने का प्रमाण-पत्र


प्रमाणित किया जाता है कि प्रश्नगत परियोजना के निर्माण हेतु आवेदित वन भूमि पर वन संरक्षण अधिनियम, 1980 का उल्लंघन नहीं हुआ है।


ह0 /  
प्रभागीय वनाधिकारी

  
सहायक वसियन्ता  
निर्माण खण्ड  
मो० नि० वि०

  
वन क्षेत्राधिकारी  
पोखड़ा रेंज (पोखड़ा)  
गढ़वाल वन प्रभाग, श्रीडी

C.S.

  
प्रभागीय वनाधिकारी  
गढ़वाल वन प्रभाग  
श्रीडी

  
सहायक वसियन्ता  
प्रयोक्ता-एजेन्सी  
मो० नि० वि० श्रीडी



उप प्रभागीय वनाधिकारी  
गढ़वाल वन प्रभाग  
भलीसैण



# बार-चार्ट

कार्य का नाम:- संगलाकोटी-मैङ्गोव-गुण्डडा मोटर मार्ग का तिलखोली-जजेडी तक विस्तार।

पैमाना — 1:50000



संकेत तालिका

अवधित वन भूमि
सिखित भूमि
वन परागत
नग्न भूमि
पूर्व निर्मित मोटर मार्ग

कनिष्ठ अभियन्ता

संगलाकोटी अभियन्ता

सहायक अभियन्ता

संगलाकोटी अभियन्ता

**प्रारूप-3**

भाग-2 (संबन्धित उप वन संरक्षक द्वारा भरा जाएगा)

16. परियोजना या स्कीम की अवस्थिति

(i) राज्य/संघराज्यक्षेत्र उत्तराखण्ड

(ii) जिला पैडी गढवाल

(iii) जिला वन प्रभाग शहवाब वन प्रभाग पोड़ी

(iv) पर्यवेक्षण के लिए उपयोग की जाने वाली प्रस्तावित वन भूमि का क्षेत्र 11.796 हे.अ.

(iv) पूर्वेक्षण के लिए उपयोग की जाने वाली प्रस्तावित वन भूमि का क्षेत्र 1.796 हे०  
17. पूर्वेक्षण के लिए पहचानी गई वन भूमि की विधिक प्राप्ति: अप्रति वन भूमि-1.132 हे० सिविल वन भूमि-0.497 हे०,  
वन क्षेत्रागत भूमि-0.161 हे०।

18. अपवर्जन के लिए प्रस्तावित वन भूमि में उपलब्ध वनस्पति का ब्योरा:

(i) वन का प्रकार अरुक्षित | सिविल | वन पंचायत :

(11) वनस्पति का औसत पूर्ण धनत्व 0.3

(iii) प्रजातिवार स्थानीय या वैज्ञानिक नाम और गिराए जाने के लिए अपेक्षित वृक्षों की परिगणना प्रत्येक राज्य के विभिन्न जिलों के अनुसार प्रशिक्षण लेने वाले अधिकारियों के द्वारा की जानी चाहिए।

(iv) पूर्वक्षेपण के लिए उपयोग की जाने वाली वन भूमि के लिए कार्यकरण योजना का मुस्तखा

19. भूक्षरण के लिए पूर्वक्षण हेतु उपयोग की जाने वाली वन भूमि की स्थलाकृति और क्षीणता पर संक्षिप्त टिप्पणी।

20. वन भूमि की सीमा से पूर्वक्षेपण के लिए उपयोग की जाने वाली प्रस्तावित वन भूमि की महत्ता :  
21. वन्य जीव की दृष्टि से पूर्वक्षेपण में उपयोग की जाने वाली प्रस्तावित वन भूमि की महत्ता :

(i) पूर्वक्षेपण के लिए उपयोग की जाने वाली प्रस्तावित वन भूमि के लगभग विद्यमान वन्यजीव का ब्यौरा : कुछ वन्य जीव विद्यमान हैं।

(ii) क्या राष्ट्रीय उद्यान, वन्यजीव अभ्यारण जैव क्षेत्र आरक्षण, व्याघ्र रिजर्व, हाथी कोरीडोर वन्यजीव अल्पवास गलियारे आदि के भाग का निर्माण करते हैं (यदि ऐसा है तो क्षेत्र के ब्यौरे और उपाबद्ध किए जाने में मुख्य वन्य जीव वर्डन की और टीका टिप्पणियाँ उपाबद्ध की जाएँ) **नहीं**

(iii) क्या किसी राष्ट्रीय उद्यान, वन्यजीव अभ्यारण जैव क्षेत्र आरक्षण व्याघ्र रिजर्व, हाथी गलियारे पूर्वक्षेत्र के लिए उपयोग की जाने वाली प्रस्तावित वन भूमि की सीमा से दस कि.मी. के भीतर अवस्थित है। (यदि ऐसा है, तो क्षेत्र के ब्योरे और मुख्या वन्य जीव वार्डन की टीका-टिप्पणियों उपाबद्ध की जाए)

टीका-टिप्पणियों उपाबद्ध की जाए) नहीं।  
(iv) क्या राष्ट्रीय उद्यान, वन्य जीव अभ्यारण जैव क्षेत्र आरक्षण व्याघ्र रिजर्व, हाथी गलियारे वन्य जीव उत्प्रवास आदि पूर्वक्षेण के लिए उपयोगित की जाने वाली प्रस्तावित वन भूमि की सीमा से एक कि.मी. के भीतर अवस्थित है। (यदि ऐसा है, तो क्षेत्र के ब्यौरे और मुख्या वन्य जीव वार्डन की टीका-टिप्पणियों उपाबद्ध की जाए) नहीं।

(v) क्या क्षेत्र में वनस्पति और जीव जंतु के अलग या खतरे में अलग किस्म के खतरे की प्रजातियाँ हैं, यदि हैं तो उसके ब्यौरे नथे।

22. क्या क्षेत्र में कोई संरक्षित पुरातत्वीय या विरासत स्थल या प्रतिरक्षात्मक स्थापन या कोई महत्वपूर्ण संस्मारक अवस्थित है (यदि ऐसा है) तो उसके ब्यौरे नथे।

22. क्या क्षेत्र में कोई संरक्षित पुरातत्त्व या विरासत है? **नहीं**  
 तब उपाबद्ध किए जाने के लिए सक्षम प्राधिकारी से अनापत्ति प्रमाण-पत्र (एन ओ सी) के साथ उसका ब्यौरा दें।  
 तब उपर्युक्त क्षेत्र में विस्तार की यत्नयुक्तता के बारे में टीका टिप्पणियाँ

23. पूर्वक्षेपण के लिए उपयोग की जाने वाली प्रस्तावित वन भूमि के विस्तार की युक्तियुक्तता के बारे में टीका टिप्पणियाँ दें :

(i) क्या भाग- 1 के पैरा 6 और पैरा 7 में प्रयोक्ता अभिकरण द्वारा यथाप्रस्तावित वन भूमि की अपेक्षा अपरिहार्य है और परियोजना के लिए अति न्यूनतम है। हाँ, नहीं।

(ii) यदि नहीं तो वन भूमि के सिफारिश किए गए क्षेत्र जिसके पूर्वक्षेत्र के लिए उपयोग किया जा सकता है।

24. किए गए अतिक्रमण के ब्यौरे :

24. किए गए अतिक्रमण के बारे में : नहीं

(i) क्या अधिनियम या अधिनियम के अधीन मार्गदर्शक सिद्धांतों के अतिक्रमण में किसी कार्य को किया गया है (हां/नहीं)

(ii) यदि हां, की गई कार्य अवधि, अतिक्रमण में अंतर्बलित वन भूमि, अतिक्रमण के लिए उत्तरदायी व्यक्ति (यों) का नाम, पते और पदनाम सहित अतिक्रमण के ब्यौरे और अतिक्रमण के लिए उत्तरदायी के लिए उत्तरदायी व्यक्ति (यों) के विरुद्ध की गई कार्यवाही —

(iii) क्या अतिक्रमण में कार्य अब भी प्रगति में है (हां/नहीं)

25. क्षतिपूरक वनरोपण स्कीम के ब्यौरे :

(i) क्षतिपूरक वनरोपण बढ़ाने के लिए पहचान की गई वन भूमि की विधिक प्रास्थिति ग्राम-वडेल की नोन, चंडर आन, डुम

(ii) अवस्थिति, सर्वेक्षण या कम्पार्टमेंट या खसरा संख्या क्षेत्र और क्षतिपूरक वनरोपण क्षेत्र के लिए पहचान किए गए गैर वन क्षेत्र या अवनत वन जैसे व्योरे दें।

(iii) क्षतिपूरक वनरोपण क्षेत्र के लिए पहचान किए गए गैर वनीकरण या अवनत वन दर्शित करने वाले 1:50,000 माप के मूल में स्थल परत भारत का सर्वेक्षण और सामीप्य वन सीमाएं संलग्न है।



(iv) रोपित की जाने वाली प्रजातियों कार्यन्वयन अभिकरण, समय सूची, लागत संरचना आदि सहित क्षतिपूरक वनरोपण स्कीम के ब्यौरे संलग्न हैं हां/नहीं। हाँ ।

(v) क्षतिपूरक वनरोपण स्कीम के लिए कुल वित्तीय उपरिव्यय : ₹ 4,66,960.00

(vi) क्या क्षतिपूरक वनरोपण के लिए और प्रबंधन के दृष्टिकोणों से पहचानर किए गए क्षेत्र की युक्तियुक्तता के बारे में संबद्ध उपवन संरक्षक से प्रमाण-पत्र संलग्न है (हां/नहीं)। हाँ

26. वनस्पति और जीव जंतु पर प्रस्तावित कियाकलापों के समाधात से सम्बन्धित महत्वपूर्ण तथ्य प्रकाश में लाने वाले उप वन संरक्षक की स्थल निरीक्षण रिपोर्ट संलग्न है (हां/नहीं)। हाँ (प्रश्न-7)

27. स्वीकृति या अन्यथा कारणों के साथ प्रस्ताव के लिए उप वन संरक्षक की विनिर्दिष्ट सिफारिशों

स्थान: पोसी (गढ़वाल)

तारीख:

अनहित है स्वीकृति की जाती है।

हस्ताक्षर

राजमणि पांडेय  
नाम: राजमणि पांडेय  
प्रमाणित वन प्रभाग  
पोसी

**SITE INSPECTION REPORT- NOT BELOW THE RANK OF DCF  
(for the forest land to be diverted under FCA)**

5.1 A proposal has been received by this office from E.E.C.D.P.W.D. Pauri Garhwal for diversion under FCA-1980) of 1.796 ha. of forest land for non-forestry purpose. The project envisages the use of forest land for construction of Langlakoti: Bhedgaon to Tilkhadi the site inspection of the land involved in the proposal has been done by me on dated... 27.02.2015 Tajeri Motor Road.

5.2 On inspection of the site, it is found that the land required by the user agency is a RF/PF/un-classed/Other forests measuring... 1.796 ha. R.F. = 1.132 Ha.  
Civil. Forest = 0.497 Ha.  
Van. P. Forest = 0.161 Ha.

5.3 The requirement of forest land as proposed by the user agency in Col 2 part-1 is unavoidable and is barest minimum required for the project.

5.4 Whether any rare /endangered /unique species of flora and fauna found in the area. If, so the details there of :- There is no rare /endangered /unique flora and fauna.

5.5 xx Whether any protected archeological /heritage site/defence establishment or any other important monument is located in the area, if, so the details thereof with NOC from competent authority, if required.- No.

a) ☒ The user agency has not violated the provisions of forest (Conservation), Act 1980 and no work has been started without proper sanction.

b) ☐ It has been found that the user agency has violated (Conservation), Act, and 1980 provisions. A details report as per para 1.9 of chapter 1, Para C of Hand book of forest (Conservation) Act, 1980 attached.

Specific recommendation for acceptance or otherwise of the proposal.

(नोट:- प्रभागीय वनाधिकारी द्वारा यहाँ पर प्रस्ताव के सम्बन्ध में अपनी संस्तुति / टिप्पणी आवश्यक रूप से अंकित की जाये)

Recommended in Public interest.

(Signature)

Place:- Pauri

Date: 27.2.2015

Name.....

Designation.....

Office Seal.....

N.B.

x State the purpose for which the forest land is proposed to be diverted.

xx out of (a) and (b) tick the option which is applicable and cross the option which is not applicable.

As per letter number 2-2/2000 FC dated 16-10-2000 from ministry of Environment & Forest, Government of India for proposal involving less then 40 hectares of forest land, the site inspection report from DCF is required and for proposal involving more the 40 hectares of forest land site inspection report from the conservator of forests is required.



**PART-II**

(To be filled by the concerned Deputy Conservator of Forest)

State Serial No. of proposal : UK-0291/2015

**1. Location of the project/Scheme : Uttarakhand**

- (i) **State / Union Territory :** Uttarakhand
- (ii) **District :** Pauri Garhwal
- (iii) **Forest Division :** Garhwal,Pauri
- (iv) **Area of forest land proposed for diversion (in ha.) :** 1.796
- (v) **Category :** Road

**2. Legal status of forest land proposed for diversion :**

S. No.	Division	Forest Land(ha.)	Legal Status
1	Garhwal,Pauri	1.138	Reserved Forest
2	Garhwal,Pauri	0.497	Civil Soyam land
3	Garhwal,Pauri	0.161	Village Forest

Division 1. : Garhwal,Pauri

**3. District wise area to be diverted in the division :**

S. No.	District	Area(ha.)
1	Pauri Garhwal	1.796

**4. Details of Vegetation available in the forest land proposed for diversion :****(ii) Density of vegetation**

S. No.	Area(in ha.)	Density	Eco-Class
1	1.796	0.3	Eco 5

S. No.	Scientific Name	Local Name	(31-60)cm.	(61-90)cm.	(91-120)cm.	(121-150)cm.	(>150)cm.
1	Sal	sal	51	37	1	1	0
2	Pinus roxburghii	Cheer	0	11	11	16	5

**5. Working plan prescription for the forest land proposed for diversion : CHIR WORKING CIRCLE****6. Brief note on vulnerability of the forest area to erosion : Area is not much vulnerble as per geologist's repo****7. Approximate distance of the proposed site for diversion from boundary of forest(in km.) : 0.0****8. Significance of the forest land proposed for diversion from wildlife point of view :**

- (i). **Details of wildlife present in and around the forest land proposed for diversion : few wildlife are present.**

- (ii). **Whether forms part of national park, wildlife sanctuary, biosphere reserve,tiger reserve, elephant corridor, wildlife migration corridor etc. : No**

- (iii). **Whether the forest land proposed for diversion is located within eco-sensitive zone(ESZ) of the Protected Area notified under Wildlife(Protection) Act,1972 (Note: In case, ESZ of a Protected Area is not notified,then,10kms distance from boundary of the Protected Area should be treated as ESZ): No**

**Whether any national park, wildlife sanctuary, biosphere reserve, tiger reserve,**

- (iv). elephant corridor, wildlife migration corridor etc., is located within 1 Km. from boundary of the forest land proposed for diversion : No
- (v). Whether any rare/endangered/unique species of flora and fauna found in the area : No

9.

Details of any protected archaeological/heritage site/defence establishment or any other important monument located in the area, if any :

- (i). Whether any protected archaeological/heritage site/defence establishment or any other important monument is located in the area : No

10. Comment as to the reasonability of the extent of the forest land proposed for diversion :



- (i). Whether the requirement of forest land as proposed by the user agency is unavoidable and bare minimum for the project : Yes

11. Details of violation(s), if any ,committed :

- (i). Whether any work in violation of the Act or guidelines issued under the Act has been carried out : No

12. Whether work in violation is still in progress(Yes/No) : No Data

13. Details of compensatory afforestation scheme :

- (ii). Total Financial Outlay for C.A: 4.67
- (iii). Whether the land identified by User Agency is suitable for CA and from management point of view?: Yes
- (iv). Copy of certificate regarding suitability of land identified for CA and from management point of view: 
- (v). Copy of detailed CA scheme including species to be planted, implementing agency, time schedule, cost structure etc.: 


Additional information Details :

S. No.	Documents	Remarks
NIL		

14. District Profile :

S.no	District Name	Geographical area of the district (in ha.)	Forest area of the district (in ha.)	Total forest area diverted since 1980 (in ha.)	No. of Approved Cases	Forest Land including penal C.A. (in ha.)	Progress of compensatory afforestation as on(date)	A) Forest land (in ha.)	B) Non-forest land (in ha.)
1	Pauri Garhwal	532900	70161.80	699.0593	190	351.7462	01/05/2015	351.7462	373.420

15. Site inspection report of the DFO/CCF/Nodal Officer highlighting important facts pertaining to the forest land :


Division Name	Circle	Site inspected By	Whether site inspected	No. of times site visited	Site inspection report	Date of visit
Garhwal, Pauri	Garhwal	DFO	Yes	One		27/02/2015

(Specific recommendation of the DFO/CCF/Nodal Officer with(Part II,III & Part IV))

16. Specific recommendation of the DFO/CCF/Nodal Officer for acceptance or otherwise of the proposal with reason :

Division	Circle	Recommendation By	Recommendation	Reason	Letter	Whether CF agreed
Garhwal, Pauri	Garhwal	DFO	Recommended	recommended		



				in public interest.		
	Garhwal	CF	Recommended	Road is necessary for providing connectivity to the villagers		Yes

Print page

□

## **FORM - A**

Form for seeking prior approval of Central Government under section 2 of the Forest(Conservation) Act,1980 for Diversion of fresh forest area

### **PART - I**

(To be filled up by User Agency)

#### **A. General Details**

##### **A- 1. Project Details**

(i). Proposal No. : FP/UK/ROAD/10168/2015

(ii). Name of Project for which Forest Land is required : Sanglakoti - Bhedgoun  
- Gudinda Motor Road upto Tilkholi - Jajedi

(iii). Short narrative of the proposal and Project/scheme for which the forest land is required : Construction motor road upto Tilkoli - Jajadi Village

(iv). State : Uttarakhand

(v). Category of the Project : Road

(vi). Shape of forest land proposed to be diverted : Linear

(vii). Estimated cost of the Project(Rupees in lacs) : 191.1

(viii). Total Area of Forest Land proposed for diversion(in ha.): 1.796

(ix). Non-Forest Land required for this project(in ha.): 6.605

(x). Total period for which the forest land is proposed to be diverted(in years): 2015

##### **A- 2. Details of User Agency**

(i). Name : PUBLIC WORK DEPARTMENT

(ii). Address1 : Construction Division PWD Pauri,Pauri Garhwal

(iii). Address2 : Construction Division PWD Pauri,Pauri Garhwal

(iv). State : Uttarakhand

(v). District : Pauri Garhwal

(vi). Pin : 246001

(vii). Landmark : Pauri

(viii). Email address : eepwdcdpauri@gmail.com

(ix). Landline Telephone No. : 222284

(x). Fax No. : 222284

(xi). Mobile No. : 9412348188

(xii). Website (if any) : NIL

(xiii). Details of Proposals seeking prior approval of Central Government under the Act for diversion of forest land submitted by the User Agency in the past

List of proposal submitted in Past							
S.no	Proposal Status.	Proposal No.	Moef File No.	Area Proposed for Diversion(Ha.)	Area Diverted(Ha.)	Date of In-Principle Approval	Date of Final Approval
NIL							

(xiv). Legal status of User Agency : State Government

### A- 3. Details of Person Making Application

(i). First Name: Mahipal

(ii). Middle Name: Singh

(iii). Last Name: Rawat

(iv). Gender: Male

(v). Designation: Executive Engineer

(vi). Address 1: Construction Division PWD Pauri, Pauri Garhwal

(vii). Address 2: Construction Division PWD Pauri, Pauri Garhwal

(viii). State: Uttarakhand

(ix). District: Pauri Garhwal



(x). Tehsil: Pauri

(xi). Pin: 246001

(xii). Landmark: Pauri

(xiii). Email Address: eepwdcdpauri@gmail.com

(xiv). Landline Telephone No.: 222284

(xv). Fax No.: 01368222284

(xvi). Mobile No.: 9412348188

(xvii). Copy of documents in support of the competence/authority of the person making this application to make application on behalf of the User

Agency:



## B. Details of land required for the Project

B- Details of proposal seeking prior approval of Central Government under the Act for diversion of forest land for the Project already submitted in the past

(i). Whether any proposal seeking prior approval of Central Government under the Act for diversion of forest land required for the project has been submitted in the past? : No

B-  
2. Details of forest land proposed to be diverted

### B-2.1 Details of Divisions involved

Details of Divisions involved			
S.no	Division Name	Forest Land(ha.)	Non-Forest Land(ha.)
1.	Garhwal,Pauri	1.796	6.605

### B-2.2 Details of Districts involved

District wise breakup			
S.no	District Name	Forest Land(ha.)	Non-Forest Land(ha.)
1.	Pauri Garhwal	1.796	6.605

### B-2.3 Village wise breakup






Villages wise breakup			
S.no	Village	Forest Land(ha.)	Non-Forest

			Land(ha.)
1	Gudinda, Badolgoun	1.796	6.605


#### B-2.4 Component wise breakup

Component wise breakup			
S.no	Component	Forest Land(ha.)	Non-Forest Land(ha.)
1	Sanglakoti - Bhedgoun - Gudinda Motor Road upto Ti	1.796	6.605

#### C. Maps of forest land proposed to be diverted

Division 1. : Garhwal,Pauri										
(i). Area of forest land proposed to be diverted(in ha.) : 1.796										
(ii). : Linear										
(b). No. of Segments : One										
<table border="1"> <thead> <tr> <th colspan="3">Segment wise details</th> </tr> <tr> <th>Segments</th><th>Segment Area(in ha.)</th><th>Kml File of Segments</th></tr> </thead> <tbody> <tr> <td>1.</td><td>1.796</td><td>  <a href="#">View File</a> </td></tr> </tbody> </table>		Segment wise details			Segments	Segment Area(in ha.)	Kml File of Segments	1.	1.796	 <a href="#">View File</a>
Segment wise details										
Segments	Segment Area(in ha.)	Kml File of Segments								
1.	1.796	 <a href="#">View File</a>								
(iii). Copy of Survey of India Toposheet indicating boundary of forest land proposed to be diverted: 										
(iv). Scanned copy of the Geo-referenced map of the forest land proposed to be diverted prepared by using GPS or Total Station: 										

#### D. Justification for locating the Project in forest land and details of alternatives examined:

(i). Copy of note containing justification for locating the Project in forest land: 

(ii). Whether a copy of map indicating location of alternative examine is required to be provided: Yes

(a). Copy of map indicating location of alternative examined: 

#### E. Employment likely to be generated

(i). Whether the Project is likely to generate employment ?: Yes

(ii). Permanent/Regular Employment(Number of persons): 0

(iii). Temporary Employment(Number of person-days): 100

**F. Displacement of People due to the Project, if any**

(i). Whether Project involves displacement?: No

**G. Details of Cost-Benefit analysis for the Project**

(i). Whether the Project requires Cost-Benefit analysis?: No

**H. Status of Environmental Clearance**

(i). Whether the Project requires Clearance under the Environment (Protection) Act 1986 ? : No

**I. Status of Wildlife Clearance**

(i). Whether the Project or a part thereof is located in any Protected Area or their Eco sensitive zone? : No

**J. Applicability of special provisions governing Scheduled Areas**

(i).Whether the Project or a part thereof is located in a Scheduled Area? : No

**K. Status of settlement of rights under the Forest Rights Act,2006 on the forest land proposed to be diverted**

(i). Whether the process for settlement of Rights under the Forest Rights Acts 2006 on the forest land proposed to be diverted has been completed? : Yes

(a). Copy of documentary evidence in support of settlement of rights under the Forest Rights Act,2006 on the forest land proposed to be diverted:



**L. Details of land identified for Compensatory Afforestation**

(i). Whether non-forest or Revenue forest land is required to be provided by User Agency?: Yes

(ii). Whether the area of non-forest land or Revenue forest land required to be provided by User Agency for raising Compensatory Afforestation is less than area of forest land proposed to be diverted ? : Yes



(a). Provide reasons thereof: Praposd Plantation in Badethgoun





(b). Area of non-forest or Revenue forest land required to be provided by User Agency for raising Compensatory Afforestation: 3.59

(iii). No. of districts involved for raising Compensatory Afforestation: 1










(iv). No. of patches: One























District 1. : Pauri Garhwal
(a). Village: Badeth Goun
(b). Area(in ha.): 3.59
(c). Copy of KML file of the patch:  <a href="#">View File</a>
(d). Khasra details: Vimal Kishor 422,423,424,425 Bhaktdarsan singh 1765,1766 Jhabar singh 1397,1410 Surendra singh 1272,1273,1274,1275,1276 Sankar Singh 1773 Chandra Singh 841,842,843,844 Jeetendra singh 309,310,311,312,
(e). Present owner: User Agency
(f). Copy of Ownership proof: 

(v). Scanned copy of the map of the land identified for creation of Compensatory Afforestation prepared by using GPS or Total Station: 

(vi). Copy of Survey of India Toposheet in 1:50,000 scale indicating location of the land identified for creation of Compensatory Afforestation: 

### Additional information Details

Documents		
S.No	Documents	Remarks
1		First Page Proposal
2		List of Proposal form
3		Form 2
4		Form 3
5		Form 4
6		Form 5
7		Road Partivedn
8		Road GO
9		Form 6 GPS Road

10		Form 7 to Form 10 cops
11		Form 11
12		Form 12
13		Form 13
14		Form 14 to form 17
15		Bar chart
16		Form 18 to 20
17		Form 21 to 25
18		Form 26 to 28
19		Form 29
20		Form 31 to 32
21		Empanelled Geologist
22		Form 34 to 36
23		Form 37 to 41
24		Form 42
25		Form 43
26		Form 44
27		Form 45
28		Form 46
29		Form 47
30		Form 49
31		Other Document

□