

कार्यालय अपर प्रमुख वन संरक्षक एवं नोडल अधिकारी, वन संरक्षण,
इन्दिरानगर फोरेस्ट कालोनी, उत्तराखण्ड, देहरादून।
संख्या 1576/1जी-FP/UK/ROAD/15439/2015 देहरादून: दिनांक: 19 नवंबर, 2015

सेवा में,
अपर सचिव, वन
उत्तराखण्ड शासन

विषय:-जनपद उत्तरकाशी में बाड़िया गॉव के समीप यमुना नदी पर 80
मी स्पान का झूला पुल निर्माण हेतु - 0.2075 है० वन भूमि
हस्तांतरण FP/UK/ROAD/15439/2015

महोदय,

उपरोक्त विषयक वन भूमि हस्तांतरण प्रस्ताव शासन को ऑनलाइन प्रेषित किया गया है जिसकी हार्ड
कॉपी आवश्यक अग्रेत्तर कार्यवाही हेतु संलग्न कर विशेष पत्रवाहक के माध्यम से प्रेषित किया जा रहा
है। प्रस्ताव 1 है० से कम क्षेत्रफल तथा प्रति है० 50 से कम अनुपात में वृक्ष प्रभावित होने के कारण
सहमति की दशा में प्रस्ताव पर सैद्धांतिक स्वीकृति राज्य सरकार स्तर से प्रदान करने का कष्ट करें।

भवदीय,


(एस०टी०एस०लेप्चा)
अपर प्रमुख वन संरक्षक
एवं नोडल अधिकारी

संलग्नक: उपरोक्तानुसार

संख्या : /1जी-FP/UK/ROAD/15439/2015 तद्दिनांकित

प्रतिलिपि:

1. प्रमुख वन संरक्षक, उत्तराखण्ड।
2. मुख्य वन संरक्षक, गढ़वाल, पौड़ी।
3. वन संरक्षक, यमुना वृत्त, देहरादून।
4. अपर सचिव, लोक निर्माण विभाग/पी.एम.जी.एस.वाई/राजस्व, उत्तराखण्ड शासन, देहरादून।
5. जिलाधिकारी, उत्तरकाशी।
6. प्रभागीय वनाधिकारी, अपर यमुना वन प्रभाग।
7. अधिशासी अभियंता, एन०बी०सी०सी०, निकट भटवाड़ी रोड़ टैक्सी स्टैंड, उत्तरकाशी।

(एस०टी०एस०लेप्चा)
अपर प्रमुख वन संरक्षक
एवं नोडल अधिकारी

भाग IV

(नोडल अधिकारी अथवा प्रधान मुख्य वन संरक्षक अथवा अध्यक्ष, वन विभाग द्वारा
भरे जाने के लिए)

परियोजना का नाम:

जनपद उत्तरकाशी में बाड़िया गॉव के समीप यमुना नदी पर 80 मी स्पान का झूला पुल
निर्माण हेतु - 0.2075 है० वन भूमि हस्तांतरण
FP/UK/ROAD/15439/2015

1. टिप्पणी के साथ प्रस्ताव को स्वीकार करने या अन्यथा के लिए राज्य वन विभाग की विस्तृत राय और निर्दिष्ट सिफारिशें। (राय देते समय, सम्बन्धित वन संरक्षक अथवा उप वन संरक्षक की प्रतिकूल टिप्पणी की सुस्पष्ट समीक्षा की जाय और विवेचनात्मक टिप्पणी दी जाय):

उपरोक्त योजना हेतु अपर यमुना वन प्रभाग में भैरव कक्ष सं० 1 में 0.075 है० आरक्षित वन भूमि तथा 0.1325 है० सिविल वन भूमि कुल 0.2075 है० वन भूमि का हस्तांतरण प्रस्तावित है जिसका अवलोकन करने पर पाया गया कि उपरोक्त झूला पुल निर्माण हेतु उपरोक्त वन भूमि का सम्मिलित होना अनिवार्य है। प्रभागीय वनाधिकारी, अपर यमुना वन प्रभाग तथा वन संरक्षक, यमुना वृत्त, देहरादून द्वारा भी प्रस्ताव पर अपनी संस्तुति की है। अतः जनहित में, प्रस्ताव 1 है० से कम क्षेत्रफल तथा प्रति है० 50 से कम अनुपात में वृक्ष प्रभावित होने के कारण, प्रस्ताव पर सैद्धान्तिक स्वीकृति राज्य सरकार स्तर से प्रदान करने की संस्तुति की जाती है।

हस्ताक्षर:

नाम व पदनाम: (एस०टी०एस०लेप्चा भा.व.से)

अपर प्रमुख वन संरक्षक, वन संरक्षण

एवं

नोडल अधिकारी एवं नोडल अधिकारी
अपर प्रमुख वन संरक्षक, उत्तराखण्ड
वन संरक्षण, भूमि सर्वेक्षण निदेशालय, उत्तराखण्ड
देहरादून

सरकारी मोहर:

तिथि : 19 / 11 / 2015

स्थान: देहरादून



कार्यालय वन संरक्षक यमुना वृत्त, उत्तराखण्ड, देहरादून ।

पत्रांक / 12-1 (1)

दिनांक, देहरादून अक्टूबर 2-11 2015

सेवा में,

अपर प्रमुख वन संरक्षक / नोडल अधिकारी,
वन संरक्षण, इन्दिरानगर वन कॉलोनी,
उत्तराखण्ड, देहरादून ।

विषय:-

जनपद उत्तरकाशी में दैवीय आपदा के अन्तर्गत बाड़िया गांव क समीप यमुना नदी पर 80 मीटर स्पान झूला पुल का निर्माण हेतु 0.2075 है0 वन भूमि का लोक निर्माण विभाग को गैर वानिकी कार्यों हेतु वन (संरक्षण) अधिनियम, 1980 के अन्तर्गत हस्तान्तरण प्रस्ताव ।

संदर्भ:-

प्रस्ताव संख्या FP / UK / ROAD / 15439 / 2015

महोदय,

प्रभागीय वनाधिकारी, अपर यमुना वन प्रभाग, बड़कोट ने अपने पत्रांक 278 / 12-1 दिनांक 01-08-2015 के द्वारा जनपद उत्तरकाशी में दैवीय आपदा के अन्तर्गत बाड़िया गांव के समीप यमुना नदी पर 80 मीटर स्पान झूला पुल निर्माण हेतु अपेक्षित 0.2075 हे0 वन भूमि का गैर वानिकी कार्यों हेतु वन (संरक्षण) अधिनियम, 1980 के अन्तर्गत ऑन लाईन प्रेषित किया है । प्रस्ताव में वांछित वन भूमि की विधिक स्थिति निम्न प्रकार है ।

प्रभाग / रेंज का नाम	वांछित भूमि की विधिक स्थिति	लम्बाई चौड़ाई (मीटर)	क्षेत्रफल हेक्टर	कुल बाधित वृक्षों की संख्या	बाधित बांज के वृक्ष जो कालम 5 में सम्मिलित हैं, की संख्या
1	2	3	4	5	6
अपर यमुना वन प्रभाग, बड़कोट यमुनोत्री रेंज	आरक्षित वन भूमि भैरव कक्ष-1	102-15 X 15 25 X 12	0.045 0.030	रिक्त	रिक्त
अपर यमुना वन प्रभाग, बड़कोट यमुनोत्री रेंज	योग आरक्षित भूमि सिविल भूमि बाड़िया गांव	102-15 X 15 250 X 2.50 100 X 2.50	0.075 0.045 0.0625 0.025	-रिक्त-	रिक्त
	योग सिविल भूमि कुल योग वन भूमि-		0.1325 0.2075	रिक्त	रिक्त

प्रभागीय वनाधिकारी, अपर यमुना वन प्रभाग, बड़कोट के द्वारा प्रस्तावित झूला पुल के निर्माण हेतु अन्य कोई विकल्प न होने के कारण वांछित वन भूमि पर गैर वानिकी कार्य के लिए संस्तुति की गई है । झूला पुल निर्माण हेतु कोई वृक्ष बाधित नहीं हो रहा है ।

प्रभागीय वनाधिकारी, अपर यमुना वन प्रभाग, बड़कोट की संस्तुति के पश्चात इस स्तर से निर्धारित संलग्न प्रपत्र- III में संस्तुति सहित प्रस्ताव ऑन लाईन प्रेषित किया जा रहा है ।

भवदीय,

संलग्नक-यथोपरि ।

(आर0के0मिश्र)

वन संरक्षक,

प्रतिलिपि प्रभागीय वनाधिकारी अपर यमुना वन प्रभाग, बड़कोट को उनके पत्रांक 927 / 12-1

दिनांक 12-10- 2015 के संदर्भ में सूचनार्थ एवं आवश्यक कार्यवाही हेतु प्रेषित ।

(आर0के0मिश्र)

वन संरक्षक,

यमुना वृत्त, उत्तराखण्ड, देहरादून ।

(संबंधी वन संरक्षक द्वारा भरा जाना है ।)

कार्य का नाम- जनपद उत्तरकाशी में दैवीय आपदा के अन्तर्गत बाड़िया गांव क समीप यमुना नदी पर 80 मीटर स्पान झूला पुल का निर्माण हेतु 0.2075 है0 वन भूमि का लोक निर्माण विभाग को गैर वानिकी कार्यों हेतु वन (संरक्षण) अधिनियम, 1980 के अन्तर्गत हस्तान्तरण प्रस्ताव ।

क्रमांक 14	स्थल जहां की वन भूमि शामिल की गयी है क्या इसका संबंधित वन संरक्षक ने निरीक्षण किया है (हां/नहीं) यदि हां तो निरीक्षण की तारीख और किए गये प्रेक्षणों को, निरीक्षण नोट के रूप में संलग्न करें।	जी, नहीं ।
क्रमांक 15	क्या संबंधित वन संरक्षक भाग ख में दी गई सूचना और उप वन संरक्षक के सुझाव से सहमत हैं ।	सहमत हैं ।
क्रमांक 16	प्रस्तावों की स्वीकृति या अन्यथा के बारे में संबंधित वन संरक्षक विस्तृत कारणों के साथ विशेष सिफारिशें ।	संस्तुति की जाती है ।

दिनांक - 2-11-2015
स्थान - देहरादून ।
अक्टूबर, 2015

हस्ताक्षर

नाम - (आर०के०मिश्र)

वन संरक्षक,
यमुना वृत, उत्तराखण्ड, देहरादून ।



कार्यालय

फोन/फैक्स नं०- 01375-224233

E-Mail

dfobarkot@rediffmail.com

प्रभागीय वनाधिकारी, अपर यमुना वन प्रभाग, बड़कोट,
पत्राक- १२७ / 12-1 दिनांक, बड़कोट, अक्टूबर, 12, 2015।

सेवा में,

वन संरक्षक,
यमुना वृत्त, उत्तराखण्ड,
देहरादून।

विषय:-

जनपद उत्तरकाशी में दैवीय आपदा के अन्तर्गत बाडिया गांव के समीप यमुना नदी पर 80 मी० स्पांन झूला पुल का निर्माण हेतु 0.2075 है० वन भूमि का लो०नि०वि० बड़कोट को प्रत्यावर्तन।

महोदय,

दैवीय आपदा के अन्तर्गत बाडिया गांव के समीप यमुना नदी पर 80 मी० स्पांन झूला पुल का निर्माण प्रस्ताव ऑनलाईन से इस कार्यालय को प्राप्त हुआ है। प्रभाग स्तर से विषयगत पुल के प्रस्ताव पर आवश्यक सूचना ऑनलाईन आपलोड कर दी गई है। अग्रिम कार्यवाही हेतु प्रस्ताव ऑनलाईन से आपको प्रेषित किया जा रहा है।

अधोहस्ताक्षरी द्वारा दिनांक 11-10-2015 को इस झूला पुल का स्थलीय निरीक्षण किया गया। झूला पुल के एक थुवा का निर्माण याचक विभाग द्वारा किया जा चुका है जो आरक्षित वन क्षेत्र से बाहर है। इस पुल के निर्माण हेतु स्थल पर अन्य कोई और विकल्प नहीं है। झूला पुल निर्माण से ग्रामीणों को आवागमन की सुविधा प्राप्त होगी। जनहित में प्रस्तावित झूला पुल का निर्माण किया जाना आवश्यक है, जिसकी संस्तुति की जाती है।

भवदीय

(डी०के० सिंह)

प्रभागीय वनाधिकारी,
अपर यमुना वन प्रभाग, बड़कोट।

SITE INSPECTION REPORT NOT BELOW THE RANK OF DCF
(For the forest land to be diverted under FCA)

A proposal has been received by this office from National BUILDINGS CONSTRUCTION under FCA-1980) OF 0.2075 ha. Of forest land non-forestry purpose. The Project envisages the use of forest land for Re-Construction of 80 m. Suspension Bridge over river Yamuna near Badiya Village, Dist Uttarkashi. The site inspection of the land involved in the proposal has been done by me on dated 22-4-2015

On inspection of the site, it is found that the land required by the user agency is a RF/PF/un-classed/Other forests measuring 0.2075 ha.

The requirement of forest land as proposed by the user agency in Col.2 part-1 is unavoidable and is barest minimum required for the project.

Whether any rare/endangered/unique species of flora and fauna found in the area. If, so the details there of :- No

Whether any protected archeological/heritage site/defence establishment or any other important monument is located in the area, if, so the details thereof with NOC from competent authority, if required :- Nil

The user agency has not violated the provision of forest (Conservation), Act 1980. The user agency has started the work in reserve forest which was immediately stopped by local staff. One pillar in civil soyam land has been completed.

Specific recommendation for acceptance or otherwise of the proposal- The pillar in the civil soyam land has been completed and the Govt. Of Uttarakhand has approved the construction. The requirement of reserve forest land is of a very small quantity (0.2075) ha. The construction of bridge will facilitate the movement of villagers. The acceptance of the proposal is hereby recommended.

6
प्रभागीय वनाधिकारी
अपर यमुना वन प्रभाग
(Signature) (अधिकारी)

Place :- Barkat,
Date 22-4-2015

N.B x State the purpose for which the forest land is proposed to be diverted.
 Xx Out of (a) and (b) tick the option which is applicable and cross the option which is not applicable.

As per letter number 2-2/2000 FC dated 16-10-2000 from ministry of Environment & Forest, Government of India for proposal involving less than 40 hectares of forest land, the site inspection report from DCF is required and for proposal involving more than 40 hectares of forest land site inspection report from the conservation of forests is required.

PART-II

(To be filled by the concerned Deputy Conservator of Forest)

State Serial No. of proposal : UK-0693/2015

1. Location of the project/Scheme : Uttarakhand

- (i) **State / Union Territory :** Uttarakhand
- (ii) **District :** Uttarkashi
- (iii) **Forest Division :** Upper Yamuna,Barkot
- (iv) **Area of forest land proposed for diversion (in ha.) :** 0.2075
- (v) **Category :** Road

2. Legal status of forest land proposed for diversion :

S. No.	Division	Forest Land(ha.)	Legal Status
1	Upper Yamuna,Barkot	0.075	Reserved Forest
2	Upper Yamuna,Barkot	0.1325	Civil Soyam land

Division 1. : Upper Yamuna,Barkot

3. District wise area to be diverted in the division :

S. No.	District	Area(ha.)
1	Uttarkashi	0.2075

4. Details of Vegetation available in the forest land proposed for diversion :**(ii) Density of vegetation**

S. No.	Area(in ha.)	Density	Eco-Class
1	0.2075	0.4	Eco 5

S. No.	Scientific Name	Local Name	(31-60)cm.	(61-90)cm.	(91-120)cm.	(121-150)cm.	(>150)cm.
NIL							

5. Working plan prescription for the forest land proposed for diversion :

This area is covered under the working plan.Bridge will be constriction according to advice and report given by the geologist.

6. Brief note on vulnerability of the forest area to erosion : The area is geological suitable as per the report.**7. Approximate distance of the proposed site for diversion from boundary of forest(in km.) : 0.50****8. Significance of the forest land proposed for diversion from wildlife point of view :**

- (i). **Details of wildlife present in and around the forest land proposed for diversion :** gurad, kakad, monkey, etc
- (ii). **Whether forms part of national park, wildlife sanctuary, biosphere reserve,tiger reserve, elephant corridor, wildlife migration corridor etc. : No**

Whether the forest land proposed for diversion is located within eco-sensitive zone(ESZ) of the Protected Area notified under Wildlife(Protection) Act,1972 (Note: In case, ESZ of a Protected Area is not notified,then,10kms distance from boundary of the Protected Area should be treated as ESZ): No
- (iii). **Whether any national park, wildlife sanctuary, biosphere reserve, tiger reserve, elephant corridor, wildlife migration corridor etc., is located within 1 Km. from boundary of the forest land proposed for diversion : No**

(v). Whether any rare/endangered/unique species of flora and fauna found in the area : No

9.

Details of any protected archaeological/heritage site/defence establishment or any other important monument located in the area, if any :

(i). Whether any protected archaeological/heritage site/defence establishment or any other important monument is located in the area : No

10. Comment as to the reasonability of the extent of the forest land proposed for diversion :



(i). Whether the requirement of forest land as proposed by the user agency is unavoidable and bare minimum for the project : Yes

11. Details of violation(s), if any ,committed :

(i). Whether any work in violation of the Act or guidelines issued under the Act has been carried out : No

12. Whether work in violation is still in progres(Yes/No) : No


13. Details of compensatory afforestation scheme :

Patch Wise Details						
S.no	Patch No.	Area(ha.)	Name of PF/RF	Range	Compartment No	Uploaded KML file of patch
NO Data						
(ii). Copy of CA scheme details: NA						
(ii). Copy of Survey of India Toposheet indicating boundary of forest land proposed for C.A.: 						
(ii). Copy of Survey of India Toposheet indicating boundary of forest land proposed for C.A.: 						
Additional information Details :						
S. No.	Documents					Remarks
NIL						

14. District Profile :

S.no	District Name	Geographical area of the district (in ha.)	Forest area of the district (in ha.)	Total forest area diverted since 1980 (in ha.)	No. of Approved Cases	Forest Land including penal C.A. (in ha.)	Progress of compensatory afforestation as on(date)	A) Forest land (in ha.)	B) Non-forest land (in ha.)
1	Uttarkashi	801600.00	695783.35	135.1275	91	224.62	30/09/2015	34.27	190.35



15. Site inspection report of the DFO/CCF/Nodal Officer highlighting important facts pertaining to the forest land :

Division Name	Circle	Site inspected By	Whether site inspected	No. of times site visited	Site inspection report	Date of visit
Upper Yamuna,Barkot	Yamuna	DFO	Yes	One		11/10/2015
	Yamuna	CF	No		No Data	

(Specific recommendation of the DFO/CCF/Nodal Officer with(Part II,III & Part IV))

16. Specific recommendation of the DFO/CCF/Nodal Officer for acceptance or otherwise of the proposal with reason :

						Whether
--	--	--	--	--	--	---------

Division	Circle	Recommendation By	Recommendation	Reason	Letter	CF agreed
Upper Yamuna, Barkot	Yamuna	DFO	Recommended			
	Yamuna	CF	Recommended	this bridge will be provide transportation facilities to villagers and also get connectivity to others villages. There are not involved felling of trees hence recommended also provide in public interest		Yes

[Print page](#)

□

FORM - A

Form for seeking prior approval of Central Government under section 2 of the Forest(Conservation) Act, 1980 for Diversion of fresh forest area

PART - I

(To be filled up by User Agency)

A. General Details

A- 1. Project Details

(i). **Proposal No. :** FP/UK/ROAD/15439/2015

(ii). **Name of Project for which Forest Land is required :** Re-Construction of 80 m. Span Bridle Suspension Bridge with 2.0M. Wide Pathway Over River Yamuna near Badiya Village, Block- Naugaon, Distt. Uttarakashi, Uttarakhand.

(iii). **Short narrative of the proposal and Project/scheme for which the forest land is required :** Re-Construction of 80 m. Span Bridle Suspension Bridge with 2.0M. Wide Pathway Over River Yamuna near Badiya Village, Block- Naugaon, Distt. Uttarakashi, Uttarakhand.

(iv). **State :** Uttarakhand

(v). **Category of the Project :** Road

(vi). **Shape of forest land proposed to be diverted :** Linear

(vii). **Estimated cost of the Project(Rupees in lacs) :** 604.53

(viii). **Total Area of Forest Land proposed for diversion(in ha.):** 0.2075

(ix). **Non-Forest Land required for this project(in ha.):** 0

(x). **Total period for which the forest land is proposed to be diverted(in years):** 99

A- 2. Details of User Agency

(i). **Name :** NATIONAL BUILDING CONSTRUCTION THROUGH PWD UTTARKASHI

(ii). **Address1 :** KNB Heritage Near Taxi Stand Bhatwari Road Uttarkashi

(iii). **Address2 :** NIL

(iv). **State :** Uttarakhand

(v). District : Uttarkashi

(vi). Pin : 249193

(vii). Landmark : Bhatwari Road Taxi Stand

(viii). Email address : nbccuttarkashi@gmail.com

(ix). Landline Telephone No. : 2713280

(x). Fax No. : NIL

(xi). Mobile No. : 7535984981

(xii). Website (if any) : nbccindia.gov.in

(xiii). Details of Proposals seeking prior approval of Central Government under the Act for diversion of forest land submitted by the User Agency in the past

List of proposal submitted in Past							
S.no	Proposal Status.	Proposal No.	Moef File No.	Area Proposed for Diversion(Ha.)	Area Diverted(Ha.)	Date of In-Principle Approval	Date of Final Approval
NIL							

(xiv). Legal status of User Agency : Central PSU

A- 3. Details of Person Making Application

(i). First Name: Nawal Kishore

(ii). Middle Name: NIL

(iii). Last Name: Kishore

(iv). Gender: Male

(v). Designation: Project Manager

(vi). Address 1: KNB Heritage Near Taxi Stand Bhatwari Road Uttarkashi

(vii). Address 2: NIL

(viii). State: Uttarakhand

(ix). District: Uttarkashi

(x). Tehsil: Bhatwari

(xi). Pin: 249193


(xii). Landmark: NIL

(xiii). Email Address: nbccuttarkashi@gmail.com

(xiv). Landline Telephone No.: 2713280

(xv). Fax No.: NIL

(xvi). Mobile No.: 7535984981

(xvii). Copy of documents in support of the competence/authority of the person making this application to make application on behalf of the User Agency: 

B. Details of land required for the Project

B- Details of proposal seeking prior approval of Central Government under the Act for
1. diversion of forest land for the Project already submitted in the past

(i). Whether any proposal seeking prior approval of Central Government under the Act for diversion of forest land required for the project has been submitted in the past?. : No

B-
2. Details of forest land proposed to be diverted

B-2.1 Details of Divisions involved

Details of Divisions involved			
S.no	Division Name	Forest Land(ha.)	Non-Forest Land(ha.)
1.	Upper Yamuna,Barkot	0.2075	0

B-2.2 Details of Districts involved

District wise breakup			
S.no	District Name	Forest Land(ha.)	Non-Forest Land(ha.)
1.	Uttarkashi	0.2075	0






B-2.3 Village wise breakup

Villages wise breakup			
S.no	Village	Forest Land(ha.)	Non-Forest Land(ha.)
1	Badiya	0.2075	0


B-2.4 Component wise breakup

Component wise breakup			
S.no	Component	Forest Land(ha.)	Non-Forest Land(ha.)
1	Abutment and Anchor Block	0.2075	0

C. Maps of forest land proposed to be diverted

Division 1. : Upper Yamuna, Barkot										
<p>(i). Area of forest land proposed to be diverted(in ha.) : 0.2075</p> <p>(ii). : Linear</p> <p>(b). No. of Segments : One</p> <table border="1" style="margin: 10px auto; width: 80%; border-collapse: collapse;"> <thead> <tr> <th colspan="3">Segment wise details</th></tr> <tr> <th>Segments</th><th>Segment Area(in ha.)</th><th>Kml File of Segments</th></tr> </thead> <tbody> <tr> <td style="text-align: center;">1.</td><td style="text-align: center;">0.2075</td><td style="text-align: center;">  View File </td></tr> </tbody> </table> <p>(iii). Copy of Survey of India Toposheet indicating boundary of forest land proposed to be diverted: </p> <p>(iv). Scanned copy of the Geo-referenced map of the forest land proposed to be diverted prepared by using GPS or Total Station: </p>		Segment wise details			Segments	Segment Area(in ha.)	Kml File of Segments	1.	0.2075	 View File
Segment wise details										
Segments	Segment Area(in ha.)	Kml File of Segments								
1.	0.2075	 View File								

D. Justification for locating the Project in forest land and details of alternatives examined:

(i). Copy of note containing justification for locating the Project in forest land: 

(ii). Whether a copy of map indicating location of alternative examine is required to be provided: No

(a). Reason for not providing such map Bridge is Located at the same location

E. Employment likely to be generated

(i). Whether the Project is likely to generate employment ?: No

F. Displacement of People due to the Project, if any

(i). Whether Project involves displacement?: No

G. Details of Cost-Benefit analysis for the Project

(i). Whether the Project requires Cost-Benefit analysis?: No

H. Status of Environmental Clearance

(i). Whether the Project requires Clearance under the Environment (Protection) Act 1986 ? :
No

I. Status of Wildlife Clearance

(i). Whether the Project or a part thereof is located in any Protected Area or their Eco sensitive zone? : No

J. Applicability of special provisions governing Scheduled Areas

(i). Whether the Project or a part thereof is located in a Scheduled Area? : No

K. Status of settlement of rights under the Forest Rights Act, 2006 on the forest land proposed to be diverted

(i). Whether the process for settlement of Rights under the Forest Rights Acts 2006 on the forest land proposed to be diverted has been completed? : No




L. Details of land identified for Compensatory Afforestation

(i). Whether non-forest or Revenue forest land is required to be provided by User Agency?:
Not Applicable

(ii). Whether the area of non-forest land or Revenue forest land required to be provided by User Agency for raising Compensatory Afforestation is less than area of forest land proposed to be diverted ? : Not Applicable

(iii) . Reason for not providing Non-Forest Land: Not Applicable

Additional information Details

Documents		
S.No	Documents	Remarks
1		Please find enclosed Document
2		Please find enclosed Document
3		Please find enclosed Document

