

कार्यालय अपर प्रमुख वन संरक्षक एवं नोडल अधिकारी, वन संरक्षण,
इन्दिरानगर फोरेस्ट कालोनी, उत्तराखण्ड, देहरादून।
संख्या : 553/1जी-FP/UK/ROAD/13166/2015 देहरादून: दिनांक: 17 अगस्त, 2015

सेवा में,
अपर सचिव, वन
उत्तराखण्ड शासन

विषय:-जनपद पौड़ी में क्वीसू सुमाड़ी मोटर मार्ग से धरीगौव होते हुए
आमधार मोटर मार्ग निर्माण हेतु - 0.664 है० वन भूमि हस्तांतरण
FP/UK/ROAD/13166/2015

महोदय,

उपरोक्त विषयक वन भूमि हस्तांतरण प्रस्ताव संस्तुति सहित शासन को ऑनलाइन प्रेषित किया गया है जिसकी हार्ड कॉपी आवश्यक अग्रेत्तर कार्यवाही हेतु संलग्न कर विशेष पत्रवाहक के माध्यम से प्रेषित किया जा रहा है। प्रस्ताव 1 है० से कम क्षेत्रफल तथा प्रति है० 50 से कम अनुपात में वृक्ष प्रभावित होने के कारण सहमति की दशा में प्रस्ताव पर सैद्धांतिक स्वीकृति राज्य सरकार स्तर से प्रदान करने का कष्ट करें।

भवदीय,



(एस०टी०एस०लेप्चा)
अपर प्रमुख वन संरक्षक
एवं नोडल अधिकारी

संलग्नक: उपरोक्तानुसार

संख्या : /1जी-FP/UK/ROAD/13166/2015 तद्दिनांकित

प्रतिलिपि:

1. प्रमुख वन संरक्षक, उत्तराखण्ड।
2. मुख्य वन संरक्षक, गढ़वाल, पौड़ी।
3. वन संरक्षक, गढ़वाल वृत्त, पौड़ी।
4. अपर सचिव, लोक निर्माण विभाग/पी०एम०जी०एस०वाई, उत्तराखण्ड शासन, देहरादून।
5. जिलाधिकारी, पौड़ी।
6. प्रभागीय वनाधिकारी, सिविल सोयम वन प्रभाग, पौड़ी वन प्रभाग।
7. अधिशासी अभियंता, लो०नि०वि०, श्रीनगर।

(एस०टी०एस०लेप्चा)
अपर प्रमुख वन संरक्षक
एवं नोडल अधिकारी

भाग IV

(नोडल अधिकारी अथवा प्रधान मुख्य वन संरक्षक अथवा अध्यक्ष, वन विभाग द्वारा
भरे जाने के लिए)

परियोजना का नाम:

जनपद पौड़ी में क्वीसू सुमाड़ी मोटर मार्ग से धरीगाँव होते हुए आमधार मोटर मार्ग निर्माण
हेतु – 0.664 है० वन भूमि हस्तांतरण FP/UK/ROAD/13166/2015

1. टिप्पणी के साथ प्रस्ताव को स्वीकार करने या अन्यथा के लिए राज्य वन विभाग की विस्तृत राय और निर्दिष्ट सिफारिशें। (राय देते समय, सम्बन्धित वन संरक्षक अथवा उप वन संरक्षक की प्रतिकूल टिप्पणी की सुस्पष्ट समीक्षा की जाय और विवेचनात्मक टिप्पणी दी जाय):

उपरोक्त योजना हेतु सिविल सोयम वन प्रभाग, पौड़ी वन प्रभाग में 0.664 है० सिविल वन भूमि का हस्तांतरण प्रस्तावित है जिसका अवलोकन करने पर पाया गया कि उपरोक्त मोटर मार्ग निर्माण हेतु उपरोक्त वन भूमि का सम्मिलित होना अनिवार्य है। प्रभागीय वनाधिकारी, सिविल सोयम वन प्रभाग, पौड़ी वन प्रभाग तथा वन संरक्षक, गढ़वाल वृत्त, पौड़ी द्वारा भी प्रस्ताव पर अपनी संस्तुति की है। अतः जनहित में, प्रस्ताव 1 है० से कम क्षेत्रफल तथा प्रति है० 50 से कम अनुपात में वृक्ष प्रभावित होने के कारण, प्रस्ताव पर सैद्धांतिक स्वीकृति राज्य सरकार स्तर से प्रदान करने की संस्तुति की जाती है।

हस्ताक्षर:

नाम व पदनाम: (एस०टी०एस०लेप्चा भा.व.से)

अपर प्रमुख वन संरक्षक, वन संरक्षण
एवं

नोडल अधिकारी, उत्तराखण्ड
अपर प्रमुख वन संरक्षक एवं नोडल अधिकारी
वन संरक्षण, भूमि सर्वेक्षण निदेशालय, उत्तराखण्ड
देहरादून

सरकारी मोहर:

तिथि : 14 / 08 / 2015
स्थान: देहरादून

प्रपत्र-2.2

PART-III

(सम्बन्धित वन संरक्षक द्वारा भरा जाना)

प्रोजेक्ट संख्या-FP/UK/Road/13166/2015

परियोजना का नाम- जनपद पौड़ी गढ़वाल के अन्तर्गत क्वीसू-सुमाड़ी मोटर मार्ग से धरीगांव होते हुए आमधार तक 0.664 है० वन भूमि का हस्तान्तरण प्रस्ताव।

1.	स्थल जहाँ की वन भूमि शामिल की गई है। क्या इसका सम्बन्धित वन संरक्षक ने निरीक्षण किया है? (हाँ/नहीं) यदि हाँ तो निरीक्षण की तारीख और किए गये प्रेक्षणों को निरीक्षण नोट के रूप में संलग्न करें।	नहीं।
2.	क्या सम्बन्धित वन संरक्षक भाग-ख में दी गई सूचना और उप वन संरक्षक के सुझावों से सहमत है?	सहमत। परियोजना क्षेत्र में सिविल भूमि में विभिन्न प्रजातियों के कुल ०९ वृक्ष प्रभावित हो रहे हैं।
3.	प्रस्ताव की स्वीकृति या अन्यथा के बारे में सम्बन्धित वन संरक्षक की विस्तृत कारणों के साथ विशेष सिफारिशें।	जन हित में सन्तुष्टि की जाती है।

दिनांक 30-7-2015

स्थान पौड़ी

हस्ताक्षर.....

नाम.....

जी. सी. सोनार
वन संरक्षक
गढ़वाल वृक्ष
संरक्षण पौड़ी

PART-II

(To be filled by the concerned Deputy Conservator of Forest)

State Serial No. of proposal : UK-0483/2015

1. Location of the project/Scheme : Uttarakhand

- (i) State / Union Territory : Uttarakhand
(ii) District : Pauri Garhwal
(iii) Forest Division : Civil Soyam Pauri Forest Division
(iv) Area of forest land proposed for diversion (in ha.) : 0.664
(v) Category : Road

2. Legal status of forest land proposed for diversion :

S. No.	Division	Forest Land(ha.)	Legal Status
1	Civil Soyam Pauri Forest Division	0.664	Civil Soyam land

Division 1 : Civil Soyam Pauri Forest Division

3. District wise area to be diverted in the division :

S. No.	District	Area(ha.)
1	Pauri Garhwal	0.664

4. Details of Vegetation available in the forest land proposed for diversion :

(ii) Density of vegetation

S. No.	Area(in ha.)	Density	Eco-Class
1	0.664	0.3	Eco 5

S. No.	Scientific Name	Local Name	(31-60)cm.	(61-90)cm.	(91-120)cm.	(121-150)cm.	(>150)cm.
1	Pinus roxburghii	Chir	2	1			
2	Madhuca indica	Mahuwa	1				
3	Dalbergia sissoo	Sisam	1				
4	Toona ciliata	Tun		1			
5	Syzgium Cumini	Jamun	1				
6	Bauhinia Parviflora	Kachnar		1			
7	Bombax Ceiba	Semal		1			

5. Working plan prescription for the forest land proposed for diversion : No Data

6. Brief note on vulnerability of the forest area to erosion : Road Work Construction

7. Approximate distance of the proposed site for diversion from boundary of forest(in km.) : 2

8. Significance of the forest land proposed for diversion from wildlife point of view :

- (i). Details of wildlife present in and around the forest land proposed for diversion : NO
(ii). Whether forms part of national park, wildlife sanctuary, biosphere reserve, tiger

प्रारूप-20

परियोजना का नाम :- जनपद पौड़ी गढ़वाल में विधानसभा क्षेत्र श्रीनगर के अन्तर्गत क्वीसू-सुमाड़ी मोटर मार्ग का धरिगांव होते हुए अमधार तक विस्तार।

परियोजना के निर्माण से प्रभावित होने वाले वृक्षों का मूल्यांकन।

नाप भूमि

क्र०सं०	वृक्ष प्रजाति का नाम	व्यास वर्ग	वृक्षों की संख्या	दर	कुल मूल्य
1	तुन	60-70	1	10380.00	10380.00
2	सादन सेन	20-30	1	1330.00	1330.00
3	चीड़	20-30	2	540.00	1080.00
4	चीड़	30-40	9	2050.00	18450.00
5	चीड़	40-50	5	4650.00	23250.00
6	शीशम	20-30	5	900.00	4500.00
7	शीशम	30-40	3	3790.00	11370.00
8	आम	20-30	3	720.00	2160.00
9	आम	30-40	1	2370.00	2370.00
10	भीमल	20-30	2	160.00	320.00
11	वकायन	20-30	2	160.00	320.00
12	असीन	30-40	1	3790.00	3790.00
		कुल योग	35		79320.00

सिविल सोयम भूमि

क्र०सं०	वृक्ष प्रजाति का नाम	व्यास वर्ग	वृक्षों की संख्या	दर	कुल मूल्य
1	चीड़	20-30	2 ✓	540.00	1080.00
1	चीड़	30-40	1 ✓	2050.00	2050.00
2	महुवा	20-30	1 ✓	160.00	160.00
3	शीशम	20-30	1 ✓	900.00	900.00
4	तुन	30-40	1 ✓	3000.00	3000.00
5	जामून	20-30	1 ✓	960.00	960.00
6	कचनार	30-40	1 ✓	160.00	160.00
7	सेमल	30-40	1 ✓	720.00	720.00
		कुल योग	09		9030.00

सहायक अभियन्ता,

निर्माण खण्ड, लो० नि० वि०

श्रीनगर (गढ़वाल):

अभियन्ता,

निर्माण खण्ड लो० नि० वि०

श्रीनगर (गढ़वाल)

(9)

प्रारूप-54

परियोजना का नाम :- जनपद पौड़ी गढ़वाल में विधानसभा क्षेत्र श्रीनगर के अन्तर्गत क्वीसू-सुमाड़ी मोटर मार्ग का धरिगांव होते हुए अमघार तक विस्तार।


वन संरक्षण अधिनियम, 1980 का उल्लंघन न होने का प्रमाण-पत्र


प्रमाणित किया जाता है कि प्रश्नगत परियोजना के निर्माण हेतु आवेदित वन भूमि पर वन संरक्षण अधिनियम, 1980 का उल्लंघन नहीं हुआ है।

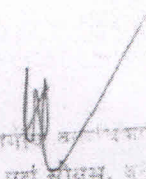
ह0/
प्रभागीय वनाधिकारी


3.2

ह0/
प्रयोक्ता एजेन्सी


सहायक अभियन्ता
निर्माण खण्ड, लो० नि० वि०
श्रीनगर (गढ़वाल)


निर्माण खण्ड लो० नि० वि०
श्रीनगर (गढ़वाल)


प्रमाणित वनाधिकारी
सिविल एवं सार्वजनिक, जन प्रभाग
पौड़ी (गढ़वाल)

प्रारूप-25

परियोजना का नाम :- जनपद पौड़ी गढ़वाल में विधानसभा क्षेत्र श्रीनगर के अन्तर्गत क्वीसू
-सुमाड़ी मोटर मार्ग का धरिगांव होते हुए अमधार तक विस्तार।

परियोजना स्थल किसी राष्ट्रीय पार्क/वन्य जीव अभ्यारण्य का हिस्सा न होने व प्रस्तावित स्थल की
हवाई दूरी का प्रमाण-पत्र

प्रमाणित किया जाता है कि प्रश्नगत परियोजना के निर्माण हेतु आवेदित वन भूमि किसी राष्ट्रीय पार्क/वन्य जीव अभ्यारण्य का हिस्सा नहीं है। प्रस्तावित स्थल की समीपस्थ राष्ट्रीय पार्क/वन्य जीव अभ्यारण्य की सीमा से हवाई दूरी60..... किमी० है।

ह०/
प्रभागीय वनाधिकारी

Sheen

वन क्षेत्राधिकारी
श्रीनगर शाखा (विशदिल)

प्रभागीय वनाधिकारी
विशदिल एवं लोयन, वन प्रभाग
पौड़ी (गढ़वाल)

प्रारूप-3

भाग-2 (संबंधित उप वन संरक्षक द्वारा भरा जाएगा)

16. परियोजना या स्कीम की अवस्थिति :- जनपद पौड़ी गढ़वाल के विधान सभा क्षेत्र श्रीनगर में क्वीसू-सूमाडी मोटर मार्ग का धरीगांव होते हुए अमधार तक विस्तार।
 - (i) राज्य/संघराज्य क्षेत्र :- उत्तराखण्ड।
 - (ii) जिला :- पौड़ी गढ़वाल।
 - (iii) जिला वन प्रभाग :- सिविल एवं सोयम वन प्रभाग, पौड़ी।
 - (iv) पूर्वक्षेप के लिए उपयोग की जाने वाली प्रस्तावित वन भूमि का क्षेत्र :- 0.664 है०
17. पूर्वक्षेप के लिए पहचानी गई वन भूमि की विधिक प्रास्थिति :- सिविल सोयम वन भूमि।
18. अपवर्जन के लिए प्रस्तावित वन भूमि में उपलब्ध वनस्पति का ब्यौरा :- प्रारूप पर संलग्न है।
:- प्रारूप पर संलग्न है।
- (i) वन का प्रकार
- (ii) वनस्पति का औसत पूर्ण घनत्व :- 0.30 है०
- (iii) प्रजातिवार स्थानीय या वैज्ञानिक नाम और गिराए जाने के लिए अपेक्षित वृक्षों की परिगणना :- प्रारूप पर संलग्न है।
- (iv) पूर्वक्षेप के लिए उपयोग की जाने वाली वन भूमि के लिए कार्यकरण योजना का नक्सा :- प्रारूप पर संलग्न है।
19. भूक्षरण के लिए पूर्वक्षेप हेतु उपयोग की जाने वाली वन भूमि की स्थलाकृति और क्षीणता पर संक्षिप्त टिप्पणी :- प्रमाण पत्र पर संलग्न है।
20. वन भूमि की सीमा से पूर्वक्षेप के लिए उपयोग की जाने वाली प्रस्तावित वन भूमि की लगभग दूरी :- 02 कि०मी०।
21. वन्य जीव की दृष्टि से पूर्वक्षेप में उपयोग की जाने वाली प्रस्तावित वन भूमि की महत्ता :- शून्य।
- (i) पूर्वक्षेप के लिए उपयोग की जाने वाली प्रस्तावित वन भूमि के लगभग विद्यमान वन्यजीव का ब्यौरा :- शून्य।
- (ii) क्या राष्ट्रीय उद्यान, वन्यजीव अभ्यारण जैव क्षेत्र आरक्षण, व्याघ्र रिजर्व, हाथी कोरीडोर वन्यजीव उत्प्रवास गलियारे आदि के भाग का निर्माण करते हैं (यदि ऐसा है तो क्षेत्र के ब्यौरे और उपाबद्ध किए जाने में मुख्य वन्य जीव वार्डन की और टीका टिप्पणियों उपाबद्ध की जाए) :- नहीं।
- (iii) क्या किसी राष्ट्रीय उद्यान, वन्यजीव अभ्यारण जैव क्षेत्र आरक्षण व्याघ्र रिजर्व, हाथी गलियारे पूर्वक्षेप के लिए उपयोग की जाने वाली प्रस्तावित वन भूमि की सीमा से दस कि.मी. के भीतर अवस्थित है। (यदि ऐसा है, तो क्षेत्र के ब्यौरे और मुख्य वन्य जीव वार्डन की टीका-टिप्पणियों उपाबद्ध की जाए) :- नहीं।
- (iv) क्या राष्ट्रीय उद्यान, वन्य जीव अभ्यारण जैव क्षेत्र आरक्षण व्याघ्र रिजर्व, हाथी गलियारे वन्य जीव उत्प्रवास आदि पूर्वक्षेप के लिए उपयोजित की जाने वाली प्रस्तावित वन भूमि की सीमा से एक कि.मी. के भीतर अवस्थित है। (यदि ऐसा है, तो क्षेत्र के ब्यौरे और मुख्य वन्य जीव वार्डन की टीका-टिप्पणियों उपाबद्ध की जाए) :- नहीं।
- (v) क्या क्षेत्र में वनस्पति और जीव जंतु के अलग या खतरे में अलग किस्म के खतरे की प्रजातियां हैं, यदि हैं तो उसके ब्यौरे :- नहीं।
22. क्या क्षेत्र में कोई संरक्षित पुरातत्वीय या विरासत स्थल या प्रतिरक्षात्मक स्थापन या कोई महत्वपूर्ण संस्मारक अवस्थित है (यदि ऐसा है तो उपाबद्ध किए जाने के लिए सक्षम प्राधिकारी से अनापत्ति प्रमाण-पत्र (एन ओ सी) के साथ उसका ब्यौरा दें) :- नहीं।
23. पूर्वक्षेप के लिए उपयोग की जाने वाली प्रस्तावित वन भूमि के विस्तार की युक्तियुक्तता के बारे में टीका टिप्पणियां दें :- प्रमाण पत्र पर संलग्न है।
- (i) क्या भाग- 1 के पैरा 6 और पैरा 7 में प्रयोक्ता अभिकरण द्वारा यथाप्रस्तावित वन भूमि की अपेक्षा अपरिहार्य है और परियोजना के लिए अति न्यूनतम है :- हाँ
- (ii) यदि नहीं तो वन भूमि के सिफारिश किए गए क्षेत्र जिसके पूर्वक्षेप के लिए उपयोग किया जा सकता है। :- लागू नहीं
24. किए गए अतिक्रमण के ब्यौरे :-

- (i) क्या अधिनियम या अधिनियम के अधीन मार्गदर्शक सिद्धांतों के अतिक्रमण में किसी कार्य को किया गया है (हां/नहीं) :- नहीं
- (ii) यदि हां, की गई कार्य अवधि, अतिक्रमण में अंतर्बलित वन भूमि, अतिक्रमण के लिए उत्तरदायी व्यक्ति (यों) का नाम, पते और पदनाम सहित अतिक्रमण के ब्यौरे और अतिक्रमण के लिए उत्तरदायी के लिए उत्तरदायी व्यक्ति (यों) के विरुद्ध की गई कार्यवाही :- लागू नहीं।
- (iii) क्या अतिक्रमण में कार्य अब भी प्रगति में है (हां/नहीं) :- नहीं
25. क्षतिपूरक वनरोपण स्कीम के ब्यौरे :-
- (i) क्षतिपूरक वनरोपण बढ़ाने के लिए पहचान की गई वन भूमि की विधिक प्राप्ति :- प्रारूप पर संलग्न है।
- (ii) अवस्थिति, सर्वेक्षण या कम्पार्टमेंट या खसरा संख्या क्षेत्र और क्षतिपूरक वनरोपण क्षेत्र के लिए पहचान किए गए गैर वन क्षेत्र या अवनत वन जैसे ब्यौरे दें :- प्रारूप पर संलग्न है।
- (iii) क्षतिपूरक वनरोपण क्षेत्र के लिए पहचान किए गए गैर वनीकरण या अवनत वन दर्ज करने वाले 1:50,000 माप के मूल में स्थल परत भारत का सर्वेक्षण और सामीप्य वन सीमाएं संलग्न हैं। :- प्रारूप पर संलग्न है।
- (iv) रोपित की जाने वाली प्रजातियों कार्यन्वयन अभिकरण, समय सूची, लागत संरचना आदि सहित क्षतिपूरक वनरोपण स्कीम के ब्यौरे संलग्न हैं (हां/नहीं) :- हाँ
- (v) क्षतिपूरक वनरोपण स्कीम के लिए कुल वित्तीय उपरिव्यय :- ₹ 130792.00
- (vi) क्या क्षतिपूरक वनरोपण के लिए और प्रबंधन के दृष्टिकोणों से पहचान किए गए क्षेत्र की युक्तियुक्तता के बारे में संबद्ध उपवन संरक्षक से प्रमाण-पत्र संलग्न हैं (हां/नहीं) :- हाँ।
26. वनस्पति और जीव जंतु पर प्रस्तावित क्रियाकलापों के समाधात से सम्बन्धित महत्वपूर्ण तथ्य प्रकाश में लाने वाले उप वन संरक्षक की स्थल निरीक्षण रिपोर्ट संलग्न है (हां/नहीं) :- हाँ।
27. स्वीकृति या अन्यथा कारणों के साथ प्रस्ताव के लिए उप वन संरक्षक की विनिदिष्ट सिफारिशों

स्थान:
तारीख:

महानगर नगरपालिका क्षेत्रीय विकास
03/06/2015

हस्ताक्षर नाम शासकीय मुद्रा

प्रशासकीय अधिकारी
संविन एवं सोयम, वन प्रशास
पौडी (गढ़वाल)

प्रारूप - 50

परियोजना का नाम :- जनपद पौड़ी गढ़वाल में विधानसभा क्षेत्र श्रीनगर के अन्तर्गत क्वीसू-सुमाडी मोटर मार्ग का धरिगांव होते हुये अमधार तक विस्तार।

एन0पी0वी0 की धनराशि का आंकलन

प्रमाणित किया जाता है कि भारत सरकार, पर्यावरण एवं वन, मंत्रालय, नई दिल्ली के आदेश संख्या 8-3/2007-एफ0सी0 दिनांक 05-02-2009 में उल्लिखित व्यवस्था के अनुसार आवेदित वन भूमि हेतु एन0पी0वी0 की देयता निम्नानुसार है :-

- 1 :- ईको-क्लास श्रेणी - V
- 2 :- हरियाली का घनत्व :- 0.3
- 3 :- एन0पी0वी0 की दर प्रति है0 रू0 657000.00.
- 4 :- आवेदित वन भूमि का क्षेत्रफल 0.664 है0
- 5 :- कुल देय एन0पी0वी0 की धनराशि रू0 436248.00.

ह0 /
प्रभागीय वनाधिकारी
प्रभागीय वनाधिकारी
सिविल एवं सोयम
वन प्रभाग पौड़ी

SITE INSPECTION REPORT – NOT BELOW THE RANK OF DCF
(for the forest land to be diverted under -FCA)

A proposal has been received by this office from **Executive Engineer Construction Division P.W.D. Srinagar Garhwal** for diversion under FCA- 1980) of **0.664** ha. of forest land for non-forestry purpose. The Project envisages the use of forest land for **Construction of Dhariguan to Amdhar Motor Road from Quisu-Sumari Motor Road in Pauri Garhwal**. The site inspection of the land involved in the proposal has been done by me on dated 03/06/2015

On inspection of the site, it is found that the land required by the user agency is a RF/PF/un-classed/Other forests measuring **0.664** ha.

The requirement of forest land as proposed by the user agency in Col. 2 part-1, so the details there of :-

Whether any protected archeological/ heritage site/defence establishment or any other important monument is located in the area, if, so the details thereof with NOC from competent authority, if required-

- ✓ (a) the user agency has no violated the provisions of forest (conservation) , Act 1980 and no work has been started without proper sanction.
- ✓ (b) It has been found that the user agency has violated (conservation), Act and 1980 provision. A details report as per para 1.9 of chapter C of Hand book of forest (conservation) Act, 1980 attached.

The proposal is recommended in public interest.

Specific recommendation for acceptance or otherwise of the proposal
(नोट :- प्रभागीय वनाधिकारी द्वारा यहां पर प्रस्ताव के सम्बन्ध में अपनी संस्तुति/टिप्पणी आवश्यक रूप से अंकित की जाये।)

Place : Ranane

Date: 03/06/2015


(Signature)

Name
Designation
Office

PART-II

(To be filled by the concerned Deputy Conservator of Forest)

State Serial No. of proposal : UK-0483/2015

1. Location of the project/Scheme : Uttarakhand

- (i) State / Union Territory : Uttarakhand
- (ii) District : Pauri Garhwal
- (iii) Forest Division : Civil Soyam Pauri Forest Division
- (iv) Area of forest land proposed for diversion (in ha.) : 0.664
- (v) Category : Road

2. Legal status of forest land proposed for diversion :

S. No.	Division	Forest Land(ha.)	Legal Status
1	Civil Soyam Pauri Forest Division	0.664	Civil Soyam land

Division 1. : Civil Soyam Pauri Forest Division

3. District wise area to be diverted in the division :

S. No.	District	Area(ha.)
1	Pauri Garhwal	0.664

4. Details of Vegetation available in the forest land proposed for diversion :**(ii) Density of vegetation**

S. No.	Area(in ha.)	Density	Eco-Class
1	0.664	0.3	Eco 5

S. No.	Scientific Name	Local Name	(31-60)cm.	(61-90)cm.	(91-120)cm.	(121-150)cm.	(>150)cm.
1	Pinus roxburghii	Chir	2	1			
2	Madhuca indica	Mahuwa	1				
3	Dalbergia sissoo	Sisam	1				
4	Toona ciliata	Tun		1			
5	Syzgium Cumini	Jamun	1				
6	Bauhinia Parviflora	Kachnar		1			
7	Bombax Ceiba	Semal		1			

5. Working plan prescription for the forest land proposed for diversion : No Data**6. Brief note on vulnerability of the forest area to erosion : Road Work Construction****7. Approximate distance of the proposed site for diversion from boundary of forest(in km.) : 2****8. Significance of the forest land proposed for diversion from wildlife point of view :**

- (i). Details of wildlife present in and around the forest land proposed for diversion : NO
- (ii). Whether forms part of national park, wildlife sanctuary, biosphere reserve,tiger

reserve, elephant corridor, wildlife migration corridor etc. : No

(iii). Whether the forest land proposed for diversion is located within eco-sensitive zone(ESZ) of the Protected Area notified under Wildlife(Protection) Act,1972 (Note: In case, ESZ of a Protected Area is not notified,then,10kms distance from boundary of the Protected Area should be treated as ESZ): No

(iv). Whether any national park, wildlife sanctuary, biosphere reserve, tiger reserve, elephant corridor, wildlife migration corridor etc., is located within 1 Km. from boundary of the forest land proposed for diversion : No

(v). Whether any rare/endangered/unique species of flora and fauna found in the area : No

9.

Details of any protected archaeological/heritage site/defence establishment or any other important monument located in the area, if any :

(i). Whether any protected archaeological/heritage site/defence establishment or any other important monument is located in the area : No

10. Comment as to the reasonability of the extent of the forest land proposed for diversion :

(i). Whether the requirement of forest land as proposed by the user agency is unavoidable and bare minimum for the project : Yes

11. Details of violation(s), if any ,committed :

(i). Whether any work in violation of the Act or guidelines issued under the Act has been carried out : No

12. Whether work in violation is still in progres(Yes/No) : No Data

13. Details of compensatory afforestation scheme :

Patch Wise Details						
S.no	Patch No.	Area(ha.)	Name of PF/RF	Range	Compartment No	Uploaded KML file of patch
NO Data						

(ii). Copy of CA scheme details: NA

(ii).

Copy of Survey of India Toposheet indicating boundary of forest land proposed for C.A.:



(ii).

Copy of Survey of India Toposheet indicating boundary of forest land proposed for C.A.:




Additional information Details :

S. No.	Documents	Remarks
NIL		

14. District Profile :



S.no	District Name	Geographical area of the district (in ha.)	Forest area of the district (in ha.)	Total forest area diverted since 1980 (in ha.)	No. of Approved Cases	Forest Land including penal C.A. (in ha.)	Progress of compensatory afforestation as on(date)	A) Forest land (in ha.)	B) Non-forest land (in ha.)
1	Pauri Garhwal	532900.00	70161.80	0	0	0	31/03/2015	0	0.664

15. Site inspection report of the DFO/CCF/Nodal Officer highlighting important facts pertaining to the forest land :

Division Name	Circle	Site inspected By	Whether site inspected	No. of times site visited	Site inspection report	Date of visit
Civil Soyam Pauri Forest Division	Garhwal	DFO	Yes	One		09/06/2015

(Specific recommendation of the DFO/CCF/Nodal Officer with(Part II,III & Part IV))

16. Specific recommendation of the DFO/CCF/Nodal Officer for acceptance or otherwise of the proposal with reason :

Division	Circle	Recommendation By	Recommendation	Reason	Letter	Whether CF agreed
Civil Soyam Pauri Forest Division	Garhwal	DFO	Recommended			
	Garhwal	CF	Recommended	Road is necessary for providing connectivity to the villagers		Yes

Print page

□

FORM - A

Form for seeking prior approval of Central Government under section 2 of the Forest(Conservation) Act, 1980 for Diversion of fresh forest area

PART - I

(To be filled up by User Agency)

A. General Details

A- 1. Project Details

(i). **Proposal No. :** FP/UK/ROAD/13166/2015

(ii). **Name of Project for which Forest Land is required :** Construction of Motor Road up to Amdhar from Kwisu Sumari Motor Road via Dharigaon under Srinagar Constituency in District Pauri.

(iii). **Short narrative of the proposal and Project/scheme for which the forest land is required :** This Road is sanction by Government of Uttarakhand vide G.O. no. 1516/III(2)/11-24 (PE)/2011 dated 26.07.2011 for 4 Km length . For construction of the road 0.664 hect civil soyam land is required . Hence for transfer the civil soyam land this proposal is being loaded.

(iv). **State :** Uttarakhand

(v). **Category of the Project :** Road

(vi). **Shape of forest land proposed to be diverted :** Linear

(vii). **Estimated cost of the Project(Rupees in lacs) :** 50.4

(viii). **Total Area of Forest Land proposed for diversion(in ha.):** 0.664

(ix). **Non-Forest Land required for this project(in ha.):** 0

(x). **Total period for which the forest land is proposed to be diverted(in years):** NIL

A- 2. Details of User Agency

(i). **Name :** PUBLIC WORK DEPARTMENT

(ii). **Address1 :** Executive Engineer Construction division P.W.D Srinagar Garhwal

(iii). **Address2 :** NIL

(iv). State : Uttarakhand

(v). District : Pauri Garhwal

(vi). Pin : 246174

(vii). Landmark : NIL

(viii). Email address : eepwdsrinagar@rediffmail.com

(ix). Landline Telephone No. : 252191

(x). Fax No. : 1346

(xi). Mobile No. : 7579186700

(xii). Website (if any) : NIL

(xiii). Details of Proposals seeking prior approval of Central Government under the Act for diversion of forest land submitted by the User Agency in the past

List of proposal submitted in Past							
S.no	Proposal Status.	Proposal No.	Moef File No.	Area Proposed for Diversion(Ha.)	Area Diverted(Ha.)	Date of In-Principle Approval	Date of Final Approval
NIL							

(xiv). Legal status of User Agency : State Government

A-3. Details of Person Making Application

(i). First Name: Suresh

(ii). Middle Name: Kumar

(iii). Last Name: Tomar

(iv). Gender: Male

(v). Designation: Executive Engineer

(vi). Address 1: Executive Engineer Construction division P.W.D Srinagar Garhwal

(vii). Address 2: NIL

(viii). State: Uttarakhand

(ix). District: Pauri Garhwal

(x). Tehsil: Srinagar

(xi). Pin: 246174

(xii). Landmark: NIL

(xiii). Email Address: eepwdsrinagar@rediffmail.com

(xiv). Landline Telephone No.: 252191

(xv). Fax No.: 01346252191

(xvi). Mobile No.: 7579186700

(xvii). Copy of documents in support of the competence/authority of the person making this application to make application on behalf of the User

Agency:



B. Details of land required for the Project

B- Details of proposal seeking prior approval of Central Government under the Act for diversion of forest land for the Project already submitted in the past

(i). Whether any proposal seeking prior approval of Central Government under the Act for diversion of forest land required for the project has been submitted in the past?. : No

B-
2. Details of forest land proposed to be diverted

B-2.1 Details of Divisions involved

Details of Divisions involved			
S.no	Division Name	Forest Land(ha.)	Non-Forest Land(ha.)
1.	Civil Soyam Pauri Forest Division	0.664	0

B-2.2 Details of Districts involved

District wise breakup			
S.no	District Name	Forest Land(ha.)	Non-Forest Land(ha.)
1.	Pauri Garhwal	0.664	0






B-2.3 Village wise breakup

Villages wise breakup			
S.no	Village	Forest Land(ha.)	Non-Forest Land(ha.)
1	Dharigaon	0.664	0


B-2.4 Component wise breakup

Component wise breakup			
S.no	Component	Forest Land(ha.)	Non-Forest Land(ha.)
1	road	0.664	0

C. Maps of forest land proposed to be diverted

Division 1. : Civil Soyam Pauri Forest Division									
<p>(i). Area of forest land proposed to be diverted(in ha.) : 0.664</p> <p>(ii). : Linear</p> <p>(b). No. of Segments : One</p> <table border="1"> <thead> <tr> <th colspan="3">Segment wise details</th></tr> <tr> <th>Segments</th><th>Segment Area(in ha.)</th><th>Kml File of Segments</th></tr> </thead> <tbody> <tr> <td>1.</td><td>0.664</td><td>  View File </td></tr> </tbody> </table> <p>(iii). Copy of Survey of India Toposheet indicating boundary of forest land proposed to be diverted: </p> <p>(iv). Scanned copy of the Geo-referenced map of the forest land proposed to be diverted prepared by using GPS or Total Station: </p>	Segment wise details			Segments	Segment Area(in ha.)	Kml File of Segments	1.	0.664	 View File
Segment wise details									
Segments	Segment Area(in ha.)	Kml File of Segments							
1.	0.664	 View File							

D. Justification for locating the Project in forest land and details of alternatives examined:

(i). Copy of note containing justification for locating the Project in forest land: 

(ii). Whether a copy of map indicating location of alternative examine is required to be provided: Yes

(a). Copy of map indicating location of alternative examined: 

E. Employment likely to be generated

(i). Whether the Project is likely to generate employment?: No

F. Displacement of People due to the Project, if any

(i). Whether Project involves displacement?: No

G. Details of Cost-Benefit analysis for the Project

(i). Whether the Project requires Cost-Benefit analysis?: No

H. Status of Environmental Clearance

(i). Whether the Project requires Clearance under the Environment (Protection) Act 1986?: No

I. Status of Wildlife Clearance

(i). Whether the Project or a part thereof is located in any Protected Area or their Eco sensitive zone?: No

J. Applicability of special provisions governing Scheduled Areas

(i). Whether the Project or a part thereof is located in a Scheduled Area?: No

K. Status of settlement of rights under the Forest Rights Act, 2006 on the forest land proposed to be diverted

(i). Whether the process for settlement of Rights under the Forest Rights Act, 2006 on the forest land proposed to be diverted has been completed?: Yes

(a). Copy of documentary evidence in support of settlement of rights under the Forest Rights Act, 2006 on the forest land proposed to be diverted:






















L. Details of land identified for Compensatory Afforestation

(i). Whether non-forest or Revenue forest land is required to be provided by User Agency?: NIL

(ii). Whether the area of non-forest land or Revenue forest land required to be provided by User Agency for raising Compensatory Afforestation is less than area of forest land proposed to be diverted?: NIL

(iii). Reason for not providing Non-Forest Land: NIL

Additional information Details

Documents		
S.No	Documents	Remarks
1		Bar chart
2		Geological report
3		G.O
4		Combined inspection report
5		report
6		comparison of alignments
7		land schedule prarup 15
8		length and width of project
9		certificate of work not started
10		mulyankan of trees
11		minimum falling tree certificate
12		standard condition certificate
13		no historical place
14		kerosene certificate
15		beneficiary population
16		cost of forest land
17		compensatory plantation estimate
18		compensatory plantation certificate
19		muck disposal plan

□