


कार्यालय अपर प्रमुख वन संरक्षक एवं नोडल अधिकारी, वन संरक्षण,
इन्दिरानगर फोरेस्ट कालोनी, उत्तराखण्ड, देहरादून।
संख्या 551/1जी-FP/UK/ROAD/10731/2015 देहरादून: दिनांक: 17 अगस्त, 2015

सेवा में,
अपर सचिव, वन
उत्तराखण्ड शासन

विषय:-जनपद बागेश्वर में काण्डा-सानीउडियार-रावतसेरा मोटर मार्ग के
कोटपातल बैण्ड से भदौरा-बाजीरोड मोटर मार्ग निर्माण हेतु - 0.84
है० वन भूमि हस्तांतरण FP/UK/ROAD/10731/2015

महोदय,

उपरोक्त विषयक वन भूमि हस्तांतरण प्रस्ताव संस्तुति सहित शासन को ऑनलाइन प्रेषित किया गया है जिसकी हार्ड कॉपी आवश्यक अग्रेत्तर कार्यवाही हेतु संलग्न कर विशेष पत्रवाहक के माध्यम से प्रेषित किया जा रहा है। प्रस्ताव में प्रति है० 50 से अधिक अनुपात में वृक्ष प्रभावित होने के कारण सहमति की दशा में प्रस्ताव पर सैद्धांतिक स्वीकृति हेतु भारत सरकार को प्रेषित करने का कष्ट करें।

भवदीय,


(एस०टी०एस०लेप्चा)
अपर प्रमुख वन संरक्षक
एवं नोडल अधिकारी

संलग्नक: उपरोक्तानुसार

संख्या : /1जी-FP/UK/ROAD/10731/2015 तद्दिनांकित

प्रतिलिपि:

1. प्रमुख वन संरक्षक, उत्तराखण्ड।
2. मुख्य वन संरक्षक, कुमाऊँ, नैनीताल।
3. वन संरक्षक, उत्तरी कुमाऊँ वृत्त, अल्मोड़ा।
4. अपर सचिव, लोक निर्माण विभाग/पी०एम०जी०एस०वाई, उत्तराखण्ड शासन, देहरादून।
5. जिलाधिकारी, बागेश्वर।
6. प्रभागीय वनाधिकारी, बागेश्वर वन प्रभाग।
7. अधिशासी अभियंता, प्रा०ख०, लो०नि०वि०, बागेश्वर।

(एस०टी०एस०लेप्चा)
अपर प्रमुख वन संरक्षक
एवं नोडल अधिकारी

भाग IV

(नोडल अधिकारी अथवा प्रधान मुख्य वन संरक्षक अथवा अध्यक्ष, वन विभाग द्वारा
भरे जाने के लिए)

परियोजना का नाम:

जनपद बागेश्वर में काण्डा-सानीउडियार-रावतसेरा मोटर मार्ग के कोटपातल बैण्ड से
भदौरा-बाजीरोड मोटर मार्ग निर्माण हेतु - **0.84 है० वन भूमि हस्तांतरण**
FP/UK/ROAD/10731/2015

1. टिप्पणी के साथ प्रस्ताव को स्वीकार करने या अन्यथा के लिए राज्य वन विभाग की विस्तृत राय और निर्दिष्ट सिफारिशें। (राय देते समय, सम्बन्धित वन संरक्षक अथवा उप वन संरक्षक की प्रतिकूल टिप्पणी की सुस्पष्ट समीक्षा की जाय और विवेचनात्मक टिप्पणी दी जाय):

उपरोक्त योजना हेतु बागेश्वर वन प्रभाग में 0.41 है० पंचायती वन भूमि तथा 0.43 है० सिविल वन भूमि कुल 0.84 है० वन भूमि का हस्तांतरण प्रस्तावित है जिसका अवलोकन करने पर पाया गया कि उपरोक्त मोटर मार्ग निर्माण हेतु उपरोक्त वन भूमि का सम्मिलित होना अनिवार्य है। प्रभागीय वनाधिकारी, बागेश्वर वन प्रभाग तथा वन संरक्षक, उत्तरी कुमाऊँ वृत्त, अल्मोड़ा द्वारा भी प्रस्ताव पर अपनी संस्तुति की है। अतः जनहित में, प्रस्ताव में प्रति है० 50 से अधिक अनुपात में वृक्ष प्रभावित होने के कारण प्रस्ताव पर सैद्धान्तिक स्वीकृति हेतु भारत सरकार को प्रेषित करने की संस्तुति की जाती है।

हस्ताक्षर:

नाम व पदनाम: (एस०टी०एस०लेप्चा भा.व.से)

अपर प्रमुख वन संरक्षक, वन संरक्षण
एवं

नोडल अधिकारी, उत्तराखण्ड

सरकारी मोहर: अपर प्रमुख वन संरक्षक एवं नोडल अधिकारी
वन संरक्षण, भूमि सर्वेक्षण निदेशालय, उत्तराखण्ड
देहरादून

तिथि : 14/08/2015

स्थान: देहरादून

भाग-III

कोटपातल वेण्ड से अदौर मोटर भाग 5 Km

(प्रस्ताव संख्या 10731/1) 2015

(सम्बन्धित वन संरक्षक द्वारा भरा जाना है)

<p>14- स्थल, जहाँ की वन भूमि शामिल की गयी है क्या इसका सम्बन्धित वन संरक्षक ने निरीक्षण किया है? (हाँ/नहीं) यदि हाँ तो निरीक्षण की तारीख और किए गये प्रेक्षणों को, निरीक्षण नोट के रूप में संलग्न करें।</p>	<p>नहीं प्रस्तावित 5 कि.मी. लम्बाई में 0-10 व्यास श्रेणी के कुल 03 वानस्पतिक प्रजातियाँ पाई गई हैं। अतः अधोलिखित प्रजातियों के निरीक्षण नहीं किया गया। प्र. व. स्तर से उपलब्ध कोई निरीक्षण नहीं किया गया। प्र. व. के पत्र क्र. 3465/1-12 दिनांक 30/4/15 द्वारा प्रस्तावित प्रजातियों एवं प्रजातियों की सूची के त्वत्परिीक्षण दिनांक 28/4/15 से 28/4/15 के अन्तर्गत प्रस्तावित प्रजातियों की जाँच की गई है (संलग्न 1-सूची)</p>
<p>15- क्या सम्बन्धित वन संरक्षक भाग: ख में दी गयी सूचना और उप वन संरक्षक के सुझावों से सहमत है।</p>	<p>हाँ सहमत</p>
<p>16- प्रस्ताव की स्वीकृति या अन्यथा के बारे में सम्बन्धित वन संरक्षक की विस्तृत कारणों के साथ विशेष सिफारिशें।</p>	<p>जनहित में स्वीकृति हेतु संस्तुति की जाती है। प्रतिबन्ध यह होगा कि प्रश्नगत परियोजना में प्रभावित होने वाले 0-10 व 10-20 व्यास श्रेणी के सभी वृक्षों का प्रस्ताव विभाग द्वारा स्वयं के व्यय से निकटवर्ती उपलब्ध रिक्त क्षेत्रों में प्रत्यारोपण किया जायेगा तथा प्रत्यारोपित वृक्षों की सुरक्षा हेतु आवश्यक समुचित व्यवस्था भी सुनिश्चित की जायेगी।</p>

दिनांक

स्थान:- अल्मोड़ा।

(संतोष विजय शर्मा)

वन संरक्षक

उत्तरी कुमाऊँ वृत्त, उत्तराखण्ड, अल्मोड़ा

कार्यालय प्रभागीय वनाधिकारी, बागेश्वर वन प्रभाग बागेश्वर

Email- dfo_bageshwar@rediffmail.com/dfobageshwar03@gmail.com

दूरभाष नं०:- 05963-220249 फ़ैक्स नं०:- 05963-220209

पत्रांक 3465 / 1-12417 बागेश्वर दिनांक : 30/04 /2015।

सेवा में,

वन संरक्षक,
उत्तरी कुमाऊँ वृत्त,
उत्तराखण्ड, अल्मोड़ा।

विषय :- जनपद बागेश्वर में कांडा-सानीउडियार-रावतसेरा मोटर मार्ग के कोटपातल बैन्ड से भदौरा बाजीरोड मोटर मार्ग निर्माण में प्रभावित होने वाली 0.840 है० वन भूमि का गैरवानिकी कार्य हेतु लोक निर्माण विभाग को प्रत्यावर्तन।

संदर्भ :- On line upload proposal no. FP/UK/ROAD/ 10731/2015 dated 07.03.2015.


महोदय,

उक्त विषयक कम में आपको अवगत कराना है कि उक्त प्रस्तावित मोटर मार्ग के संबंध में वन अधिकार अधिनियम 2006 के अन्तर्गत अनापत्ति प्रमाण-पत्र संलग्न कर प्रेषित किया जा रहा है। इसके अतिरिक्त इस कार्यालय से उक्त प्रस्ताव को आनलाइन करते समय 0-10 से०मी० व्यास श्रेणी के 03 बांज वृक्षों को त्रुटिवंश 10-20 से०मी० व्यास श्रेणी का दिखाया गया है।

अतएव अग्रेत्तर कार्यवाही हेतु प्रस्ताव संलग्न कर सेवा में प्रेषित।

संलग्न-एफ.आर.ए. की प्रति ।

भवदीय,


(एम०बी० सिंह)

प्रभागीय वनाधिकारी
बागेश्वर वन प्रभाग बागेश्वर

प्रपत्र-23.3

परियोजना का नाम:- राज्य योजना के अन्तर्गत जनपद बागेश्वर में कांडा रावतसेरा मार्ग के कोटपातल बैन्ड से भदौरा बाजीरोड मोटर मार्ग का निर्माण।

जिलाधिकारी द्वारा प्रदत्त प्रमाण-पत्र

जनपद बागेश्वर के अन्तर्गत वनभूमि पर प्रस्तावित कांडा रावतसेरा मोटर मार्ग के कोटपातल बैन्ड से भदौरा बाजीरोड तक मोटर मार्ग (परियोजना) के निर्माण हेतु 0.840 है० वन भूमि लोक निर्माण विभाग (प्रयोक्ता एजेन्सी) को प्रत्यावर्तित किये जाने हेतु उप जिलाधिकारी /अध्यक्ष उपखण्ड स्तरीय वन अधिकार समिति कांडा तथा सम्बन्धित ग्राम सभाओं द्वारा प्रदत्त अनापत्ति प्रमाण पत्र निर्गत किये गये हैं। वन अधिकार अधिनियम 2006 के तहत व संलग्न प्रमाण पत्रों के अनुसार परियोजना के निर्माण में किसी अनुसूचित जनजाति व वनवासी की भूमि अधिगृहित नहीं हो रही है। परियोजना के निर्माण से प्रभावित होने वाली वन भूमि में कोई भी दावा लम्बित नहीं है।

दिनांक ०२-०३-२०१५

Photo copy Attached

(भूपाल सिंह मनराल)
जिलाधिकारी
बागेश्वर
मुहर

नोट:- उक्त प्रपत्र उप जिलाधिकारी की अध्यक्षता में गठित समिति द्वारा प्राप्त कर प्रायोक्ता एजेन्सी को उपलब्ध करया जायेगा।
सड़क निर्माण, नहर निर्माण, पारेषण लाईन, ओ.एफ.सी. केबिल, पाईप लाईन बिछाने आदि प्रयोजनों को भारत सरकार द्वारा वन अधिकार अधिनियम 2006 के प्राविधानों से मुक्त कर दिया गया है। उक्त प्रकरणों में प्रमाण पत्र संख्या 23, 23.1, 23.2 व 23.3 प्रस्ताव के साथ संलग्न नहीं किये जाने हैं। उक्त प्रयोजनों हेतु तैयार किये गये वनभूमि हस्तान्तरण प्रस्तावों के साथ जिला अधिकारी द्वारा प्रमाण पत्र संख्या 23.4 संलग्न किया जायेगा।

प्रपत्र-23.3

जिला स्तरीय वन अधिकार समिति जनपद बागेश्वर


अनुसूचित जनजाति और परम्परागत वनवासी अधिनियम 2006 के तहत प्रस्ताव


1-	जिलाधिकारी, बागेश्वर	अध्यक्ष
2-	प्रभागीय वनाधिकारी, बागेश्वर	सदस्य
3-	जिला पंचायत सदस्य	सदस्य
4-	जिला समाज कल्याण अधिकारी	सदस्य/ सचिव

आज दिनांक 28.02.2015 को जिलास्तरीय वनाधिकार समिति की बैठक जिलाधिकारी महोदय, बागेश्वर की अध्यक्षता में आहूत की गयी।

उपखण्ड स्तरीय वनाधिकार समिति कांडा के प्रमाण पत्र दिनांक 26.02.2015 द्वारा कांडा-रावतसेरा मोटर मार्ग के कोटपातल बैंड से भदोरा बाजीरोड मोटर मार्ग निर्माण के लिए 0.840 है० भूमि आवंटन हेतु अनापत्ति प्रस्तुत किये जाने हेतु प्रकरण प्रस्तुत किया गया। उपखण्ड स्तरीय वनाधिकार समिति द्वारा कांडा-रावतसेरा मोटर मार्ग के कोटपातल बैंड से भदोरा बाजीरोड मोटर मार्ग निर्माण के लिए वनभूमि परिवर्तित किये जाने को प्रस्ताव प्राप्त हुआ।


जिलास्तरीय वनाधिकार समिति जनपद बागेश्वर द्वारा उपखण्ड स्तरीय वनाधिकार समिति कांडा के उक्त प्रस्ताव पर विचार विमर्श किया गया। वनभूमि के स्वरूप को परिवर्तन कर कांडा-रावतसेरा मोटर मार्ग के कोटपातल बैंड से भदोरा बाजीरोड मोटर मार्ग निर्माण के लिए 0.840 है० उपलब्ध कराये जाने का निर्णय लिया गया है तथा कांडा-रावतसेरा मोटर मार्ग के कोटपातल बैंड से भदोरा बाजीरोड मोटर मार्ग निर्माण के लिए 0.840 है० भूमि को लोक निर्माण विभाग को प्रत्यावर्तन किये जाने हेतु अनापत्ति दी गई। वन अधिकार अधिनियम 2006 के तहत व संलग्न प्रमाण पत्रों के अनुसार परियोजना के निर्माण में किसी अनुसूचित जनजाति व वनवासी की भूमि अधिग्रहित नहीं हो रही है। परियोजना के निर्माण से प्रभावित होने वाली वनभूमि में कोई भी दावा लम्बित नहीं है।


जिला समाज कल्याण
अधिकारी बागेश्वर


प्रभागीय वनाधिकारी
बागेश्वर


जिलाधिकारी
बागेश्वर

Photo copy Attached


प्रमाणित किया गया
28.02.2015
जिलाधिकारी
बागेश्वर

प्रपत्र- 23.4

परियोजना का नाम:- राज्य योजना के अन्तर्गत जनपद बागेश्वर में कांडा रावतसेरा मार्ग के कोटपातल बैंड से भदौरा बाजीरोड मोटर मार्ग का निर्माण।

जिला अधिकारी द्वारा प्रदत्त प्रमाण पत्र

राज्य योजना के अन्तर्गत जनपद बागेश्वर में प्रस्तावित कांडा -रावतसेरा मोटर मार्ग के कोटपातल बैंड से भदौरा बाजीरोड मोटर मार्ग (परियोजना) के निर्माण हेतु 0.840 हेक्टेयर वन भूमि लोक निर्माण विभाग (प्रयोक्ता एजेन्सी) को प्रत्यावर्तित किये जाने हेतु प्रस्ताव प्रस्तुत किया गया है। भारत सरकार, पर्यावरण एवं वन मन्त्रालय, नई दिल्ली के पत्र संख्या 11-9/ 98- एफ0सी0 दिनांक 05.02.2013 के द्वारा रेखाकार (Linear) प्रयोजनों यथा- सड़क, नहर, पारेषण लाईन, ओ0एफ0सी0 केबिल व पाईप लाईन बिछाने आदि के प्रकरणों को वन अधिकार अधिनियम 2006 के प्राविधानों से मुक्त किया गया है। विषयगत परियोजना के निर्माण हेतु आवेदित वन व कृषि भूमि पर आदिकालीन जनजाति समूह (Primitive Tribal Groups) व आदिकालीन कृषि समुदाय (Pre Agricultural Tribal Groups) प्रभावित नहीं हो रहे हैं।

स्थान -बागेश्वर

दिनांक 02-03-2013

Photo copy Attached

[Signature]
प्रमाणित किया जाता है
प्रमाणित लोक निर्माण विभाग
बागेश्वर

[Signature]
(भूपाल सिंह मनराल)
जिलाधिकारी
बागेश्वर
मुहर

SITE INSPECTION REPORT- NOT BELOW THE RANK OF DCF
(for the forest land to be diverted under FCA)

5.1 A proposal had been received by this office from Executive Engineer, Provincial Division PWD Bageshwar for diversion under FCA 1980 of **0.840 hact.** Of forest land for non-forestry purpose. The project envisages the use of forest land for construction of x.....
Kotpatal Bend to Bhadora Bajiroad motor road from Kand- Rawatsera Motor road. The site inspection of the land involved in the proposal has been done by me on dated---28-02-2015

5.2 On inspection of the site, it is found that the land required by the user agency is a RF/ PF/ un-classed/ other forests measuring **0.840 ha.**

5.3 The requirement of forest land as proposed by the user agency in Col. 2 part I is unavoidable and is barest minimum required for the project. **No**

5.4 Whether any rare/ endangered/ uique species of flora and fauna found in the area. If, so the details there of:- **No**

5.5 xx... Whether any protected archological / heritage site/ defence establishment or any other important monument is located in the area, if so the details thereof with NOC from competent authority, if required. **No**


✓ (a) The user agency has not violated the prpovisions of forest (Conservation) Act 1980 and no work has been started without proer sanction.

X (b) It has been found that the user agency has violated (Conservation) Act 1980 and provisions. A details report as per para 1.9 of chepter I, para C of Hand book of forest (Conservation) Act, 1980 attached.

Specific recommendation for acceptance or otherwise of the proposal.

स्वीकृति की ससुति की जाती है

Place- Bageshwar
Date 28/2/2015

Signature 
Name **वि. वि. वि.**
Designation **प्रमाणिकारी,**
Office Seal **प्रभाग,**
रागेश्वर.

N.B/ x State the purpose for which the forest land is propised to be diverted.
xx Out of (a) and (b) tick the option which is applicable and cross the option which is not applicable.

As per letter number 2-2/ 2000 FC dated 16.10.2000 from Ministry of Environmet & Forest, Government of India for proposal involving less than 40 hactares of forest land, the site inspection report from DCF is required and for proposals involving more then 40 hacters of forest land site inspection report from the Conservator of forest is required.

PART-II

(To be filled by the concerned Deputy Conservator of Forest)

State Serial No. of proposal : UK-0335/2015

1. Location of the project/Scheme : Uttarakhand

- (i) State / Union Territory : Uttarakhand
- (ii) District : Bageshwar
- (iii) Forest Division : Bageshwar
- (iv) Area of forest land proposed for diversion (in ha.) : 0.84
- (v) Category : Road

2. Legal status of forest land proposed for diversion :

S. No.	Division	Forest Land(ha.)	Legal Status
1	Bageshwar	0.43	Civil Soyam land
2	Bageshwar	0.41	Protected Forest

Division 1. : Bageshwar

3. District wise area to be diverted in the division :

S. No.	District	Area(ha.)
1	Bageshwar	0.84

4. Details of Vegetation available in the forest land proposed for diversion :**(ii) Density of vegetation**

S. No.	Area(in ha.)	Density	Eco-Class
1	0.84	0.2	Eco 5

S. No.	Scientific Name	Local Name	(31-60)cm.	(61-90)cm.	(91-120)cm.	(121-150)cm.	(>150)cm.
1	Pinus roxburghii	chir		17	20	18	6
2	Quercus leucotricophora	Baaj		3			

5. Working plan prescription for the forest land proposed for diversion : No Data**6. Brief note on vulnerability of the forest area to erosion : village development****7. Approximate distance of the proposed site for diversion from boundary of forest(in km.) : 5****8. Significance of the forest land proposed for diversion from wildlife point of view :****(i). Details of wildlife present in and around the forest land proposed for diversion : NA****(ii). Whether forms part of national park, wildlife sanctuary, biosphere reserve, tiger reserve, elephant corridor, wildlife migration corridor etc. : No****(iii). Whether the forest land proposed for diversion is located within eco-sensitive zone(ESZ) of the Protected Area notified under Wildlife(Protection) Act, 1972 (Note: In case, ESZ of a Protected Area is not notified, then, 10kms distance from boundary of the Protected Area should be treated as ESZ): No****(iv). Whether any national park, wildlife sanctuary, biosphere reserve, tiger reserve, elephant corridor, wildlife migration corridor etc., is located within 1 Km. from**

boundary of the forest land proposed for diversion : No

(v). Whether any rare/endangered/unique species of flora and fauna found in the area : No

9.

Details of any protected archaeological/heritage site/defence establishment or any other important monument located in the area, if any :

(i). Whether any protected archaeological/heritage site/defence establishment or any other important monument is located in the area : No

10. Comment as to the reasonability of the extent of the forest land proposed for diversion :

(i). Whether the requirement of forest land as proposed by the user agency is unavoidable and bare minimum for the project : Yes

11. Details of violation(s), if any ,committed :

(i). Whether any work in violation of the Act or guidelines issued under the Act has been carried out : No

12. Whether work in violation is still in progres(Yes/No) : No Data

13. Details of compensatory afforestation scheme :

(i). Total Financial Outlay for C.A(lacs): 10.00

Patch Wise Details						
S.no	Patch No.	Area(ha.)	Name of PF/RF	Range	Compartment No	Uploaded KML file of patch
NO Data						

(ii). Copy of CA scheme details: [Annexure CA](#)

(ii). Copy of Survey of India Toposheet indicating boundary of forest land proposed for C.A.: NA

(ii). Copy of Survey of India Toposheet indicating boundary of forest land proposed for C.A.: NA

Additional information Details :

S. No.	Documents	Remarks
NIL		

14. District Profile :

S.no	District Name	Geographical area of the district (in ha.)	Forest area of the district (in ha.)	Total forest area diverted since 1980 (in ha.)	No. of Approved Cases	Forest Land including penal C.A. (in ha.)	Progress of compensatory afforestation as on(date)	A) Forest land (in ha.)	B) Non-forest land (in ha.)
1	Bageshwar	231000	107400	620.3939	355	1315.278	29/04/2015	1081.006	234.272

15. Site inspection report of the DFO/CCF/Nodal Officer highlighting important facts pertaining to the forest land :

Division Name	Circle	Site inspected By	Whether site inspected	No. of times site visited	Site inspection report	Date of visit
Bageshwar	North Kumaun	DFO	Yes	One	Site Inspection Report	22/04/2015
	North Kumaun	CF	No		No Data	

(Specific recommendation of the DFO/CCF/Nodal Officer with(Part II,III & Part IV))

16. Specific recommendation of the DFO/CCF/Nodal Officer for acceptance or otherwise of the proposal with reason :

Division	Circle	Recommendation By	Recommendation	Reason	Letter	Whether CF agreed
Bageshwar	North Kumaun	DFO	Recommended		Recommendation letter	
	North Kumaun	CF	Recommended	The Proposal is in Public Interest. As per Proposal 238 families of 4 villages will be benefited, hence recommended.	Recommendation letter	Yes

[Print page](#)

FORM - A

Form for seeking prior approval of Central Government under section 2 of the Forest(Conservation) Act,1980 for Diversion of fresh forest area

PART - I

(To be filled up by User Agency)

A. General Details

A- 1. Project Details

(i). **Proposal No. :** FP/UK/ROAD/10731/2015

(ii). **Name of Project for which Forest Land is required :** Kanda-Saniudiyar-Rawatsera motor road Kotpatal Band to Bhadora-Bajirod motor road in District-Bageshwar

(iii). **Short narrative of the proposal and Project/scheme for which the forest land is required :** Proposal for diversion of 0.840 ha. forest land for construction of motor road.

(iv). **State :** Uttarakhand

(v). **Category of the Project :** Road

(vi). **Shape of forest land proposed to be diverted :** Linear

(vii). **Estimated cost of the Project(Rupees in lacs) :** 38.8

(viii). **Total Area of Forest Land proposed for diversion(in ha.):** 0.84

(ix). **Total Area of Non-Forest Land proposed for diversion(in ha.):** 2.66

(x). **Total period for which the forest land is proposed to be diverted(in years):**
NIL

A- 2. Details of User Agency

(i). **Name :** PROVINCIAL DIVISION PWD BAGESHWAR

(ii). **Address1 :** Provincial Division PWD Bageshwar

(iii). **Address2 :** NIL

(iv). **State :** Uttarakhand

(v). District : Bageshwar

(vi). Pin : 263642

(vii). Landmark : Kathayatbara

(viii). Email address : pdpwdbgr@gmail.com

(ix). Landline Telephone No. : 220006

(x). Fax No. : NIL

(xi). Mobile No. : 7409040600

(xii). Website (if any) : NIL

(xiii). Details of Proposals seeking prior approval of Central Government under the Act for diversion of forest land submitted by the User Agency in the past :
No

(xiv). Legal status of User Agency : State Government

A-
3. Details of Person Making Application

(i). First Name: Rajesh

(ii). Middle Name: Kumar

(iii). Last Name: Punetha

(iv). Gender: Male

(v). Designation: Executive Engineer

(vi). Address 1: Provincial Division PWD Bageshwar

(vii). Address 2: NIL

(viii). State: Uttarakhand

(ix). District: Bageshwar

(x). Tehsil: Bageshwar

(xi). Pin: 263642

(xii). Landmark: Kathayatbara

(xiii). Email Address: pdpwdbgr@gmail.com

(xiv). Landline Telephone No.: 220006

(xv). Fax No.: 05963220006

(xvi). Mobile No.: 7409040600

(xvii). Copy of documents in support of the competence/authority of the person making this application to make application on behalf of the User Agency:

[Annexure U.A Document](#)

B. Details of land required for the Project

B- Details of proposal seeking prior approval of Central Government under the Act for diversion of forest land for the Project already submitted in the past

(i). Whether any proposal seeking prior approval of Central Government under the Act for diversion of forest land required for the project has been submitted in the past?. : No

B-
2. Details of forest land proposed to be diverted

B-2.1 Details of Divisions involved

Details of Divisions involved			
S.no	Division Name	Forest Land(ha.)	Non-Forest Land(ha.)
1.	Bageshwar	0.84	2.66

B-2.2 Details of Districts involved

District wise breakup			
S.no	District Name	Forest Land(ha.)	Non-Forest Land(ha.)
1.	Bageshwar	0.84	2.66

B-2.3 Village wise breakup

Villages wise breakup			
S.no	Village	Forest Land(ha.)	Non-Forest Land(ha.)
1	Kande Kanyal	0.224	0.56
2	Kharkhet	0.206	0.35
3	Bhadora	0.41	0.35
4	Banj Jhoroti	0	1.4

B-2.4 Component wise breakup

Component wise breakup			
S.no	Component	Forest Land(ha.)	Non-Forest Land(ha.)
1	Road	0.84	2.66

C. Maps of forest land proposed to be diverted

Division 1. : Bageshwar									
<p>(i). Area of forest land proposed to be diverted(in ha.) : 0.84</p> <p>(ii). : Linear</p> <p>(b). No. of Segments : One</p> <table border="1"> <thead> <tr> <th colspan="3">Segment wise details</th></tr> <tr> <th>Segments</th><th>Segment Area(in ha.)</th><th>Kml File of Segments</th></tr> </thead> <tbody> <tr> <td>1.</td><td>0.84</td><td>Annexure Segment1</td></tr> </tbody> </table> <p>(iii). Copy of Survey of India Toposheet indicating boundary of forest land proposed to be diverted: Annexure Survey of India Toposheet</p> <p>(iv). Scanned copy of the Geo-referenced map of the forest land proposed to be diverted prepared by using GPS or Total Station: Annexure scanned copy of the Geo-referenced map</p>	Segment wise details			Segments	Segment Area(in ha.)	Kml File of Segments	1.	0.84	Annexure Segment1
Segment wise details									
Segments	Segment Area(in ha.)	Kml File of Segments							
1.	0.84	Annexure Segment1							

D. Justification for locating the Project in forest land and details of alternatives examined:

(i). Copy of note containing justification for locating the Project in forest land : [Annexure Justification](#)

(ii). Whether a copy of map indicating location of alternative examine is required to be provided: Yes

(a). Copy of map indicating location of alternative examined: [Annexure alternative examined](#)

E. Employment likely to be generated

(i). Whether the Project is likely to generate employment ?: Yes

(ii). Permanent/Regular Employment(Number of persons): 5

(iii). Temporary Employment(Number of person-days): 50

F. Displacement of People due to the Project, if any

(i). Whether Project involves displacement?: No

G. Details of Cost-Benefit analysis for the Project

(i). Whether the Project requires Cost-Benefit analysis?: No

H. Status of Environmental Clearance

(i). Whether the Project requires Clearance under the Environment (Protection) Act 1986 ? : No

I. Status of Wildlife Clearance

(i). Whether the Project or a part thereof is located in any Protected Area or their Eco sensitive zone? : No

J. Applicability of special provisions governing Scheduled Areas

(i). Whether the Project or a part thereof is located in a Scheduled Area? : No

K. Status of settlement of rights under the Forest Rights Act, 2006 on the forest land proposed to be diverted

(i). Whether the process for settlement of Rights under the Forest Rights Acts 2006 on the forest land proposed to be diverted has been completed? : Yes

(a). Copy of documentary evidence in support of settlement of rights under the Forest Rights Act, 2006 on the forest land proposed to be diverted: [Annexure Documentary Evidence](#)

L. Details of land identified for Compensatory Afforestation

(i). Whether non-forest or Revenue forest land is required to be provided by User Agency?: NIL

(ii). Whether the area of non-forest land or Revenue forest land required to be provided by User Agency for raising Compensatory Afforestation is less than area of forest land proposed to be diverted ? : NIL

(iii) . Reason for not providing Non-Forest Land: NIL

Additional information Details

S.No	Documents	Remarks
1	Additional Info.	1.1
2	Additional Info.	1.2
3	Additional Info.	1.3
4	Additional Info.	1.4
5	Additional Info.	1.5
6	Additional Info.	1.6
7	Additional Info.	2.1
8	Additional Info.	2.2
9	Additional Info.	2.3
10	Additional Info.	2.4
11	Additional Info.	2.5
12	Additional Info.	2.6
13	Additional Info.	2.7
14	Additional Info.	2.8
15	Additional Info.	2.11
16	Additional Info.	2.12
17	Additional Info.	2.13
18	Additional Info.	2.15
19	Additional Info.	2.16
20	Additional Info.	2.18
21	Additional Info.	2.19
22	Additional Info.	2.20
23	Additional Info.	2.21
24	Additional Info.	2.23
25	Additional Info.	2.24
26	Additional Info.	2.27
27	Additional Info.	2.28
28	Additional Info.	2.29
29	Additional Info.	2.30
30	Additional Info.	2.32
31	Additional Info.	2.33
32	Additional Info.	2.34
33	Additional Info.	2.35
34	Additional Info.	2.36
35	Additional Info.	2.37
36	Additional Info.	2.38

[Print page](#)

परियोजना का नाम:- राज्य योजना के अन्तर्गत जनपद बागेश्वर में कांडा रावतसेरा मार्ग के कोटपातल बैन्ड से भदौरा बाजीरोड मोटर मार्ग का निर्माण।

लैन्ड शेड्यूल
(आरक्षित वन भूमि)

जिला	वन प्रभाग का नाम	वन राजि का नाम	वन ब्लाक का नाम	परियोजना की लम्बाई (मीटर में)	चौड़ाई (मीटर में)	क्षेत्रफल (है० में)
1	2	3	4	5	6	7
प्रस्तावित मोटर मार्ग के संरेखण में आरक्षित वन भूमि प्रभावित नहीं होती है।						

सहायक अभियंता
प्रान्तीय खंड, लो०नि०वि०
बागेश्वर

अधिशाली अभियंता
प्रान्तीय खंड, लो०नि०वि०
बागेश्वर

वन क्षेत्र अधिकारी

उपप्रभागीय वनाधिकारी
बागेश्वर

प्रभागीय वनाधिकारी,
बागेश्वर

नोट- यह सूचना सम्बन्धित प्रभागीय वनाधिकारी द्वारा प्रयोक्ता ऐजेन्सी को उपलब्ध करायी जानी है।

परियोजना का नाम:- राज्य योजना के अन्तर्गत जनपद बागेश्वर में कांडा रावतसेरा मार्ग के कोटपातल बैंड से भदौरा बाजीरोड मोटर मार्ग का निर्माण।

लैन्ड शेड्यूल

(सिविल एवं सोयम, वन पंचायत एवं नाप भूमि का लैन्ड शेड्यूल के लिए)
(राजस्व विभाग)/ जिला अधिकारी द्वारा निर्धारित प्रपत्र)

भूमि की श्रेणी :- सिविल सोयम भूमि।

जिला	तहसील	ब्लाक	खसरा नं०	कुल रकबा		परियोजना की लम्बाई (मीटर में)	चौड़ाई (मीटर में)	आवेदित क्षेत्रफल (है० में)
				ना०	मु०			
बागेश्वर	कांडा	बागेश्वर	5431	03	15	112	7.00	0.078
बागेश्वर	कांडा	बागेश्वर	5597	01	06	40	7.00	0.028
बागेश्वर	कांडा	बागेश्वर	5598	01	07	41	7.00	0.029
बागेश्वर	कांडा	बागेश्वर	5599	04	07	127	7.00	0.089
ग्राम कांडे कन्याल का योग			4 नं०	11	03	320	07	0.224
बागेश्वर	कांडा	बागेश्वर	170	02	13	80	7.00	0.056
बागेश्वर	कांडा	बागेश्वर	172	01	05	37	7.00	0.026
बागेश्वर	कांडा	बागेश्वर	184	01	14	54	7.00	0.038
बागेश्वर	कांडा	बागेश्वर	260	04	05	128	7.00	0.086
ग्राम खड़खेत का योग			4 नं०	10	05	295	07	0.206
कुल योग			8 नं०	21	08	615	7.00	0.4305 या 0.430

सहायक अभियंता
प्रान्तीय खंड, लो०नि०वि०
बागेश्वर

अधिशाली अभियंता
प्रान्तीय खंड, लो०नि०वि०
बागेश्वर

पटवारी
उपरराजस्व निरीक्षक
बागेश्वर

तहसीलदार
जनपद-बागेश्वर

उपजिला अधिकारी
काण्डा

जिला अधिकारी
बागेश्वर

नोट- उक्त सूचना राजस्व विभाग द्वारा प्रयोक्ता एजेन्सी को उपलब्ध करायी जानी है जिसे प्रयोक्ता एजेन्सी द्वारा प्रस्ताव के साथ संलग्न किया जाना है। प्रत्येक श्रेणी की भूमि का अलग-अलग प्रपत्र भरा जाना है।

प्रपत्र-11.2

परियोजना का नाम:- राज्य योजना के अन्तर्गत जनपद बागेश्वर में कांडा रावतसेरा मार्ग के कोटपातल बैंड से भदौरा बाजीरोड मोटर मार्ग का निर्माण।

लैन्ड शेड्यूल

(सिविल एवं सोयम, वन पंचायत एवं नाप भूमि का लैन्ड शेड्यूल के लिए)
(राजस्व विभाग)/ जिला अधिकारी द्वारा निर्धारित प्रपत्र)

भूमि की श्रेणी :- वन पंचायत भूमि।

जिला	तहसील	ब्लाक	खसरा नं०	कुल रकबा		परियोजना की लम्बाई (मीटर मे)	चौड़ाई (मीटर मे)	आवेदित क्षेत्रफल (हे० में)
				ना०	मु०			
बागेश्वर	कांडा	बागेश्वर	53	03	13	109	7.00	0.0763
बागेश्वर	कांडा	बागेश्वर	55	05	14	168	7.00	0.1176
बागेश्वर	कांडा	बागेश्वर	181	03	10	104	7.00	0.0728
बागेश्वर	कांडा	बागेश्वर	233	02	11	077	7.00	0.0539
बागेश्वर	कांडा	बागेश्वर	237	04	07	127	7.00	0.0889
	कुल योग		5 नं०	20	07	585	7.00	0.4095 या 0.410

सहायक अभियंता
प्रान्तीय खंड, लो०नि०वि०
बागेश्वर

अधिशायी अभियंता
प्रान्तीय खंड, लो०नि०वि०
बागेश्वर

उपपट्टा निरीक्षक
तहसीलदार
काण्डा
बागेश्वर

उपजिला अधिकारी
जिलाधिकारी
काण्डा

जिला अधिकारी
बागेश्वर

नोट- उक्त सूचना राजस्व विभाग द्वारा प्रयोक्ता एजेन्सी को उपलब्ध करायी जानी है जिसे प्रयोक्ता एजेन्सी द्वारा प्रस्ताव के साथ संलग्न किया जाना है। प्रत्येक श्रेणी की भूमि का अलग-अलग प्रपत्र भरा जाना है।

प्रपत्र-11.3

परियोजना का नाम:- राज्य योजना के अन्तर्गत जनपद बागेश्वर में कांडा रावतसेरा मार्ग के कोटपातल बैंड से भदौरा बाजीरोड मोटर मार्ग का निर्माण।

लैन्ड शेड्यूल

(सिविल एवं सोयम, वन पंचायत एवं नाप भूमि का लैन्ड शेड्यूल के लिए)
(राजस्व विभाग)/ जिला अधिकारी द्वारा निर्धारित प्रपत्र)

भूमि की श्रेणी :- नाप भूमि।

जिला	तहसील	ब्लाक	खसरा नं०	कुल रकबा		परियोजना की लम्बाई (मीटर में)	चौड़ाई (मीटर में)	आवेदित क्षेत्रफल (है० में)
				ग०	ड०			
बागेश्वर	कांडा	बागेश्वर	काडेकन्याल	28	00	800	07	0.560
बागेश्वर	कांडा	बागेश्वर	खड़खेत	17	08	500	07	0.350
बागेश्वर	कांडा	बागेश्वर	भदौरा	17	08	500	07	0.350
बागेश्वर	कांडा	बागेश्वर	बांजझिरोटी	70	00	2000	07	1.40
नाप भूमि का कुल योग				133	00	3800	07	2.660

सहायक अभियंता
प्रान्तीय खंड, लो०नि०वि०
बागेश्वर

अधिशाली अभियंता
प्रान्तीय खंड, लो०नि०वि०
बागेश्वर

उपनिर्देशक
बाजीना

तहसीलदार
काण्डा
जनपद-बागेश्वर

उपजिला अधिकारी
काण्डा

जिला अधिकारी
बागेश्वर

नोट- उक्त सूचना राजस्व विभाग द्वारा प्रयोक्ता ऐजेन्सी को उपलब्ध करायी जानी है जिसे प्रयोक्ता ऐजेन्सी द्वारा प्रस्ताव के साथ संलग्न किया जाना है। प्रत्येक श्रेणी की भूमि का अलग-अलग प्रपत्र भरा जाना है।