

कार्यालय अपर प्रमुख वन संरक्षक एवं नोडल अधिकारी, वन संरक्षण,  
इन्दिरानगर फोरेस्ट कालोनी, उत्तराखण्ड, देहरादून।  
संख्या 1472/1जी-FP/UK/ROAD/13205/2015 देहरादून: दिनांक: 16 नवंबर, 2015


सेवा में,

अपर सचिव, वन  
उत्तराखण्ड शासन

विषय:-जनपद देहरादून में सौड़ा द्वारा से चमेली चौक मोटर मार्ग निर्माण  
हेतु - 3.01 है० वन भूमि हस्तांतरण FP/UK/ROAD/13205/2015

महोदय,

उपरोक्त विषयक वन भूमि हस्तांतरण प्रस्ताव शासन को ऑनलाइन प्रेषित किया गया है जिसकी हार्ड कॉपी आवश्यक अग्रेत्तर कार्यवाही हेतु संलग्न कर विशेष पत्रवाहक के माध्यम से प्रेषित किया जा रहा है। प्रस्ताव में प्रति है० 50 से अधिक अनुपात में वृक्ष प्रभावित होने के कारण सहमति की दशा में प्रस्ताव पर सैद्धांतिक स्वीकृति हेतु भारत सरकार को प्रेषित करने का कष्ट करें।

भवदीय,  


(एस०टी०एस०लेप्चा)  
अपर प्रमुख वन संरक्षक  
एवं नोडल अधिकारी

संलग्नक: उपरोक्तानुसार

संख्या : /1जी-FP/UK/ROAD/13205/2015 तद्दिनांकित

प्रतिलिपि:

1. प्रमुख वन संरक्षक, उत्तराखण्ड।
2. मुख्य वन संरक्षक, गढ़वाल, पौड़ी।
3. वन संरक्षक, यमुना वृत्त, देहरादून।
4. अपर सचिव, लोक निर्माण विभाग/पी.एम.जी.एस.वाई/राजस्व, उत्तराखण्ड शासन, देहरादून।
5. जिलाधिकारी, देहरादून।
6. प्रभागीय वनाधिकारी, मसूरी वन प्रभाग।
7. अधिशासी अभियंता, अ०ख०, लो०नि०वि, ऋषिकेश।

(एस०टी०एस०लेप्चा )  
अपर प्रमुख वन संरक्षक  
एवं नोडल अधिकारी

## भाग IV

(नोडल अधिकारी अथवा प्रधान मुख्य वन संरक्षक अथवा अध्यक्ष, वन विभाग द्वारा भरे जाने के लिए)

परियोजना का नाम:

जनपद देहरादून में सौड़ा द्वारा से चमेली चौक मोटर मार्ग निर्माण हेतु – 3.01 है० वन भूमि हस्तांतरण FP/UK/ROAD/13205/2015

1. टिप्पणी के साथ प्रस्ताव को स्वीकार करने या अन्यथा के लिए राज्य वन विभाग की विस्तृत राय और निर्दिष्ट सिफारिशें। [राय देते समय, सम्बन्धित वन संरक्षक अथवा उप वन संरक्षक की प्रतिकूल टिप्पणी की सुस्पष्ट समीक्षा की जाय और विवेचनात्मक टिप्पणी दी जाय];

उपरोक्त योजना हेतु मसूरी वन प्रभाग में द्वारा कक्ष सं० 4 व 5 में 3.01 है० आरक्षित वन भूमि का हस्तांतरण प्रस्तावित है जिसका अवलोकन करने पर पाया गया कि उपरोक्त मोटर मार्ग निर्माण हेतु उपरोक्त वन भूमि का सम्मिलित होना अनिवार्य है। प्रभागीय वनाधिकारी, मसूरी वन प्रभाग तथा वन संरक्षक, यमुना वृत्त, देहरादून द्वारा भी प्रस्ताव पर अपनी संस्तुति की है। अतः जनहित में, प्रस्ताव में प्रति है० 50 से अधिक अनुपात में वृक्ष प्रभावित होने के कारण प्रस्ताव पर सैद्धान्तिक स्वीकृति हेतु भारत सरकार को प्रेषित करने की संस्तुति की जाती है।

हस्ताक्षर:

नाम व पदनाम: (एस०टी०एस०लेप्चा भा.व.से)

अपर प्रमुख वन संरक्षक, वन संरक्षण एवं

नोडल अधिकारी, उपर मोहल्ले अधिकारी  
अपर प्रमुख वन संरक्षक एवं नोडल अधिकारी  
वन संरक्षण, भूमि सर्वेक्षण निदेशालय, उत्तराखण्ड  
देहरादून

सरकारी मोहर:

तिथि : 16 / 11 / 2015

स्थान: देहरादून



# कार्यालय वन संरक्षक यमुना वृत्त, उत्तराखण्ड, देहरादून ।

पत्रांक 503 / 12-1 (1)

दिनांक, देहरादून, अगस्त 14 2015

सेवा में,

अपर प्रमुख वन संरक्षक / नोडल अधिकारी,  
वन संरक्षण, इन्दिरानगर वन कॉलोनी, उत्तराखण्ड, देहरादून ।

विषय:-

मा0 मुख्यमंत्री घोषणा संख्या 233 / 2012 के अन्तर्गत जनपद देहरादून के विधान सभा क्षेत्र रायपुर के अन्तर्गत सौड़ा द्वारा से चमेली चौक तक मार्ग के नव निर्माण हेतु अपेक्षित 3.01 हे0 वन भूमि का गैर वानिकी कार्यों हेतु वन (संरक्षण) अधिनियम, 1980 के अन्तर्गत हस्तान्तरण प्रस्ताव ।

सन्दर्भ:-

प्रभागीय वनाधिकारी, मसूरी वन प्रभाग, मसूरी का पत्रांक 245 / 12-1 दिनांक 23-7-2015 FP/UK/ROAD/ 13205 / 2015

महोदय,

प्रभागीय वनाधिकारी, मसूरी वन प्रभाग, मसूरी ने अपने पत्रांक 245 / 12-1 दिनांक 23-07-2015 के द्वारा मा0 मुख्यमंत्री घोषणा संख्या 233 / 2012 के अन्तर्गत जनपद देहरादून के विधान सभा क्षेत्र रायपुर के अन्तर्गत सौड़ा से चमेली चौक तक मार्ग के नव निर्माण हेतु अपेक्षित 3.01 हे0 वन भूमि का गैर वानिकी कार्यों हेतु वन (संरक्षण) अधिनियम, 1980 के अन्तर्गत ऑन लाईन प्रेषित किया है । प्रस्ताव में वांछित वन भूमि की विधिक स्थिति निम्न प्रकार है ।

प्रभाग / रेंज का नाम	वांछित भूमि की विधिक स्थिति	लम्बाई चौड़ाई मीटर	X	क्षेत्रफल हेक्टर	कुल बाधित वृक्षों की संख्या	बाधित बांज के वृक्ष जो कालम 5 में सम्मिलित हैं, की संख्या
1	2	3	4	5	6	6
मसूरी प्रभाग, रायपुर रेंज	आरक्षित वन भूमि द्वारा कं0 संख्या -4	4300 X 7	3.01	616	616	बांज वृक्ष नहीं हैं
	योग वन भूमि		3.01	616	616	रिक्त
मसूरी प्रभाग, रायपुर रेंज	नाप भूमि- ग्राम द्वारा	1300 X 7	0.91	-रिक्त-	-रिक्त-	बांज वृक्ष नहीं हैं
	योग	5600 मीटर		616	616	रिक्त

प्रस्तावित मार्ग के समरेखण में कुल 616 वृक्ष वन भूमि में बाधित हैं । प्रभागीय वनाधिकारी, मसूरी के द्वारा स्थल का निरीक्षण दिनांक 16-07-2015 को किया गया है । प्रभागीय वनाधिकारी, मसूरी के द्वारा प्रस्तावित मार्ग के निर्माण हेतु अन्य कोई विकल्प न होने के कारण वांछित वन भूमि पर गैर वानिकी कार्य के लिए संस्तुति की गई है । जिलाधिकारी, देहरादून के स्तर से भी वन अधिकार अधिनियम के अन्तर्गत तथाकथित वांछित वन भूमि पर गैर वानिकी प्रत्यावर्तन कार्य के लिए संस्तुति की गई है । प्रभागीय वनाधिकारी, मसूरी वन प्रभाग, मसूरी की संस्तुति के पश्चात इस स्तर से निर्धारित संलग्न प्रपत्र- III में संस्तुति सहित प्रस्ताव ऑन लाईन प्रेषित किया जा रहा है ।

भवदीय,

( आर0के0मिश्र )

वन संरक्षक,

यमुना वृत्त, उत्तराखण्ड, देहरादून ।

प्रतिलिपि प्रभागीय वनाधिकारी मसूरी वन प्रभाग, मसूरी को उनके पत्रांक 245 / 12-1 दिनांक 23-07-2015 के संदर्भ में सूचनार्थ एवं आवश्यक कार्यवाही हेतु प्रेषित ।

( आर0के0मिश्र )

वन संरक्षक,

यमुना वृत्त, उत्तराखण्ड, देहरादून ।



### भाग-III


(संबंधी वन संरक्षक द्वारा भरा जाना है । )

कार्य का नाम-मा10 मुख्यमंत्री घोषणा संख्या 233 / 2012 के अन्तर्गत जनपद देहरादून के विधान सभा क्षेत्र रायपुर के अन्तर्गत सौड़ा द्वारा से चमेली चौक तक मार्ग के नव निर्माण हेतु अपेक्षित 3.01 है0 वन भूमि का गैर वानिकी कार्यों हेतु वन (संरक्षण) अधिनियम, 1980 के अन्तर्गत हस्तान्तरण प्रस्ताव।

क्रमांक 14	स्थल जहां की वन भूमि शामिल की गयी है क्या इसका संबंधित वन संरक्षक ने निरीक्षण किया है (हां/नहीं ) यदि हां तो निरीक्षण की तारीख और किए गये प्रेक्षणों को, निरीक्षण नोट के रूप में संलग्न करें।	जी, नहीं ।
क्रमांक 15	क्या संबंधित वन संरक्षक भाग ख में दी गई सूचना और उप वन संरक्षक के सुझाव से सहमत हैं ।	सहमत हैं ।
क्रमांक 16	प्रस्तावों की स्वीकृति या अन्यथा के बारे में संबंधित वन संरक्षक विस्तृत कारणों के साथ विशेष सिफारिशें ।	संस्तुति की जाती है ।

दिनांक - 14 अगस्त, 2015  
स्थान - देहरादून ।

हस्ताक्षर



नाम - ( आर0के0मिश्र )

वन संरक्षक,

यमुना वृत, उत्तराखण्ड, देहरादून ।



## SITE INSPECTION REPORT NOT BELOW THE RANK OF DCF

(For the forest land to be diverted under FCA)

A proposal has been received by this office from Executive Engineer, Ty. Division, P.W.D. Rishkesh, for "Construction of मा० मुख्यमंत्री घोषणा संख्या 233/2012 के अन्तर्गत जनपद देहरादून के विधान सभा क्षेत्र रायपुर के अन्तर्गत सौड़ा-द्वारा से चमेली चौक तक मार्ग का नव निर्माण कार्य (Proposed Length- 5.60K.M)" under FCA-1980 of 3.01 ha. of forest land non-forestry purpose. The Project envisages the use of, "Construction of मा० मुख्यमंत्री घोषणा संख्या 233/2012 के अन्तर्गत जनपद देहरादून के विधान सभा क्षेत्र रायपुर के अन्तर्गत सौड़ा-द्वारा से चमेली चौक तक मार्ग का नव निर्माण कार्य (Proposed Length- 5.60K.M)". The site inspection of the land involved in the proposal has done by me on dated 16-07-2015.

On inspection of the site, it is found that the land required by the user agency is a Reserve Forest + Private Forest + Civil Forest (RF 3.01 ha. + PF 0.00 ha.+CF 0.00 ha.) = 3.01 ha.

The requirement of forest land as proposed by the user agency in Col.2 part-I is unavoidable and is barest minimum required for the project.


Whether any rare/endangered/unique species of flora and fauna is found in the area. If so the details there of: No.

Whether any protected archeological/heritage site/defence establishment or any other important monument is located in the area, If so the details there of with NOC from competent authority, if required:- No.

- a) The user agency has not violated the provisions of forest (Conservation), Act 1980 and no work has been started without proper sanction.(✓)
- b) It has been found that the user agency has violated the forest (Conservation)] Act 1980 provided. A detail report as per para 1.9 of chapter 1, para C of Handbook of forest (Conservation)] Act 1980 is attached.(x)

Specific recommendation for acceptance or otherwise of the proposal.

*Proposal is Recommended.*

  
(Signature)

Name (Dr. Dheeraj Pandey)

Designation.... प्रभागीय वनाधिकारी  
सूरी. वन. प्रभाग. सूरी

Place - Mussoorie

Date - 16.7.2015

Office Seal

N.B x State the purpose for which the forest land is proposed to be diverted.

xx Out of (a) and (b) tick the option which is applicable and cross the option which is not applicable.

As per letter number 2-2/2000 FC dated 16-10-2000 from Ministry of Environment & Forests, Government of India for proposal involving less than 40 ha. of forest land, the site inspection report from DCF is required and for proposal involving more than 40 ha. of forest land site inspection report from the conservation of forests is required.

**PART-II**

(To be filled by the concerned Deputy Conservator of Forest)

State Serial No. of proposal : UK-0576/2015

**1. Location of the project/Scheme : Uttarakhand**

- (i) State / Union Territory : Uttarakhand
- (ii) District : Dehradun
- (iii) Forest Division : Mussoorie
- (iv) Area of forest land proposed for diversion (in ha.) : 3.01
- (v) Category : Road

**2. Legal status of forest land proposed for diversion :**

S. No.	Division	Forest Land(ha.)	Legal Status
1	Mussoorie	3.01	Reserved Forest

Division 1. : Mussoorie

**3. District wise area to be diverted in the division :**

S. No.	District	Area(ha.)
1	Dehradun	3.01



**4. Details of Vegetation available in the forest land proposed for diversion :****(ii) Density of vegetation**

S. No.	Area(in ha.)	Density	Eco-Class
1	3.01	0.4	Eco 5



S. No.	Scientific Name	Local Name	(31-60)cm.	(61-90)cm.	(91-120)cm.	(121-150)cm.	(>150)cm.
1	Others	Madara	6	8	8	0	0
2	Others	Amaltass	13	6	2	0	0
3	Adina cordifolia	Haldu	5	9	9	0	0
4	Others	Kukat	1	1	0	0	0
5	Others	Riani	78	41	4	0	0
6	Sal	Sal	71	178	109	11	0
7	Lannea grandus	jhigan	9	26	11	0	0
8	Others	Chirana	0	1	0	0	0
9	Dalbergia sissoo	sisam	0	0	1	0	0
10	Others	Amara	0	1	0	0	0
11	Aegle Marmelos	Belpatri	0	1	0	0	0
12	Others	Bakara	0	1	1	0	0
13	Others	Mawa	1	2	1	0	0

5. Working plan prescription for the forest land proposed for diversion : Dwara-4 & Dwara-5 Cons.cum-Imp.
6. Brief note on vulnerability of the forest area to erosion : The Report of Senior Geologist is Attach in Propos
7. Approximate distance of the proposed site for diversion from boundary of forest(in km.) : No Data
8. Significance of the forest land proposed for diversion from wildlife point of view :
- Details of wildlife present in and around the forest land proposed for diversion : Lepord, Himalayan goat, Barking deer, Rain quail etc.
  - Whether forms part of national park, wildlife sanctuary, biosphere reserve,tiger reserve, elephant corridor, wildlife migration corridor etc. : No
  - Whether the forest land proposed for diversion is located within eco-sensitive zone(ESZ) of the Protected Area notified under Wildlife(Protection) Act,1972 (Note: In case, ESZ of a Protected Area is not notified,then,10kms distance from boundary of the Protected Area should be treated as ESZ): No
  - Whether any national park, wildlife sanctuary, biosphere reserve, tiger reserve, elephant corridor, wildlife migration corridor etc., is located within 1 Km. from boundary of the forest land proposed for diversion : No
  - Whether any rare/endangered/unique species of flora and fauna found in the area : No
- 9.

Details of any protected archaeological/heritage site/defence establishment or any other important monument located in the area, if any :

- Whether any protected archaeological/heritage site/defence establishment or any other important monument is located in the area : No
10. Comment as to the reasonability of the extent of the forest land proposed for diversion :
- Whether the requirement of forest land as proposed by the user agency is unavoidable and bare minimum for the project : Yes
11. Details of violation(s), if any ,committed :
- Whether any work in violation of the Act or guidelines issued under the Act has been carried out : No
12. Whether work in violation is still in progres(Yes/No) : No Data
13. Details of compensatory afforestation scheme :
- Total Financial Outlay for C.A: 8.58
  - Whether the land identified by User Agency is suitable for CA and from managementpoint of view?: Yes
  - Copy of certificate regarding suitability of land identified for CA and from management point of view: 
  - Copy of detailed CA scheme including species to be planted,implementing agency,time schedule,cost structure etc.: 


Additional information Details :

S. No.	Documents	Remarks
1		
2		

14. District Profile :



S.no	District Name	Geographical area of the district (in ha.)	Forest area of the district (in ha.)	Total forest area diverted since 1980 (in ha.)	No. of Approved Cases	Forest Land including penal C.A. (in ha.)	Progress of compensatory afforestation as on(date)	A) Forest land (in ha.)	B) Non-forest land (in ha.)
1	Dehradun	308800	211691	229.4023	103	340.9554	23/07/2015	258.98	0

15. Site inspection report of the DFO/CCF/Nodal Officer highlighting important facts pertaining to the forest land :

Division Name	Circle	Site inspected By	Whether site inspected	No. of times site visited	Site inspection report	Date of visit
Mussoorie	Yamuna	DFO	Yes	One		16/07/2015
	Yamuna	CF	No		No Data	

**(Specific recommendation of the DFO/CCF/Nodal Officer with(Part II,III & Part IV))**

16. Specific recommendation of the DFO/CCF/Nodal Officer for acceptance or otherwise of the proposal with reason :

Division	Circle	Recommendation By	Recommendation	Reason	Letter	Whether CF agreed
Mussoorie	Yamuna	DFO	Recommended	To establish road connectivity to Saura Dwara to chameli villages side inspection was done on 24-2-2015 & 16-7-2015		
	Yamuna	CF	Recommended	This road will provide transportation facilities to villagers and also their daily needs goods.		Yes

Print page

□



## **FORM - A**

Form for seeking prior approval of Central Government under section 2 of the Forest(Conservation) Act,1980 for Diversion of fresh forest area

### **PART - I**

(To be filled up by User Agency)

#### **A. General Details**

##### **A- 1. Project Details**

(i). Proposal No. : FP/UK/ROAD/13205/2015

(ii). Name of Project for which Forest Land is required : Sauda Dwara to Chamoli Chawk Motar Road

(iii). Short narrative of the proposal and Project/scheme for which the forest land is required : It will connect the nearby villages.

(iv). State : Uttarakhand

(v). Category of the Project : Road

(vi). Shape of forest land proposed to be diverted : Linear

(vii). Estimated cost of the Project(Rupees in lacs) : 69.54

(viii). Total Area of Forest Land proposed for diversion(in ha.): 3.01

(ix). Non-Forest Land required for this project(in ha.): 0.91

(x). Total period for which the forest land is proposed to be diverted(in years): NIL

##### **A- 2. Details of User Agency**

(i). Name : PUBLIC WORK DEPARTMENT

(ii). Address1 : Temporary Division, PWD, Rishikesh

(iii). Address2 : NIL

(iv). State : Uttarakhand

(v). District : Dehradun

(vi). Pin : 249201

(vii). Landmark : Near Railway Station

(viii). Email address : eetdrksh@rediffmail.com

(ix). Landline Telephone No. : 2430660

(x). Fax No. : 135

(xi). Mobile No. : 8126906336

(xii). Website (if any) : NIL

(xiii). Details of Proposals seeking prior approval of Central Government under the Act for diversion of forest land submitted by the User Agency in the past

List of proposal submitted in Past							
S.no	Proposal Status.	Proposal No.	Moef File No.	Area Proposed for Diversion(Ha.)	Area Diverted(Ha.)	Date of In-Principle Approval	Date of Final Approval
NIL							

(xiv). Legal status of User Agency : State Government

### A- 3. Details of Person Making Application

(i). First Name: Parveen

(ii). Middle Name: NIL

(iii). Last Name: Bahukhandi

(iv). Gender: Male

(v). Designation: Executive Engineer

(vi). Address 1: Temporary Division, PWD, Rishikesh

(vii). Address 2: NIL

(viii). State: Uttarakhand

(ix). District: Dehradun

(x). Tehsil: Rishikesh

(xi). Pin: 249201

(xii). Landmark: Near Railway Station

(xiii). Email Address: eetdrksh@rediffmail.com

(xiv). Landline Telephone No.: 2430660

(xv). Fax No.: 01352430660

(xvi). Mobile No.: 8126906336

(xvii). Copy of documents in support of the competence/authority of the person making this application to make application on behalf of the User

Agency:



## B. Details of land required for the Project

B- Details of proposal seeking prior approval of Central Government under the Act for diversion of forest land for the Project already submitted in the past

(i). Whether any proposal seeking prior approval of Central Government under the Act for diversion of forest land required for the project has been submitted in the past? : No

B-  
2. Details of forest land proposed to be diverted

### B-2.1 Details of Divisions involved

Details of Divisions involved			
S.no	Division Name	Forest Land(ha.)	Non-Forest Land(ha.)
1.	Mussoorie	3.01	0.91

### B-2.2 Details of Districts involved

District wise breakup			
S.no	District Name	Forest Land(ha.)	Non-Forest Land(ha.)
1.	Dehradun	3.01	0.91

### B-2.3 Village wise breakup

Villages wise breakup			
S.no	Village	Forest Land(ha.)	Non-Forest








			Land(ha.)
1	Dwara	3.01	0.91


#### B-2.4 Component wise breakup

Component wise breakup			
S.no	Component	Forest Land(ha.)	Non-Forest Land(ha.)
1	Road	3.01	0.91

#### C. Maps of forest land proposed to be diverted

Division 1. : Mussoorie										
<p>(i). Area of forest land proposed to be diverted(in ha.) : 3.01</p> <p>(ii). : Linear</p> <p>(b). No. of Segments : One</p> <table border="1" style="margin: 10px auto; width: 80%; border-collapse: collapse;"> <thead> <tr> <th colspan="3">Segment wise details</th></tr> <tr> <th>Segments</th><th>Segment Area(in ha.)</th><th>Kml File of Segments</th></tr> </thead> <tbody> <tr> <td style="text-align: center;">1.</td><td style="text-align: center;">3.01</td><td style="text-align: center;">  <a href="#">View File</a> </td></tr> </tbody> </table> <p>(iii). Copy of Survey of India Toposheet indicating boundary of forest land proposed to be diverted: </p> <p>(iv). Scanned copy of the Geo-referenced map of the forest land proposed to be diverted prepared by using GPS or Total Station: </p>		Segment wise details			Segments	Segment Area(in ha.)	Kml File of Segments	1.	3.01	 <a href="#">View File</a>
Segment wise details										
Segments	Segment Area(in ha.)	Kml File of Segments								
1.	3.01	 <a href="#">View File</a>								

#### D. Justification for locating the Project in forest land and details of alternatives examined:

(i). Copy of note containing justification for locating the Project in forest land: 

(ii). Whether a copy of map indicating location of alternative examine is required to be provided: Yes

(a). Copy of map indicating location of alternative examined: 

#### E. Employment likely to be generated

(i). Whether the Project is likely to generate employment ?: Yes

(ii). Permanent/Regular Employment(Number of persons): 30

(iii). Temporary Employment(Number of person-days): 300

**F. Displacement of People due to the Project, if any**

(i). Whether Project involves displacement?: No

**G. Details of Cost-Benefit analysis for the Project**

(i). Whether the Project requires Cost-Benefit analysis?: No

**H. Status of Environmental Clearance**

(i). Whether the Project requires Clearance under the Environment (Protection) Act 1986 ? : No

**I. Status of Wildlife Clearance**

(i). Whether the Project or a part thereof is located in any Protected Area or their Eco sensitive zone? : No

**J. Applicability of special provisions governing Scheduled Areas**

(i).Whether the Project or a part thereof is located in a Scheduled Area? : No

**K. Status of settlement of rights under the Forest Rights Act,2006 on the forest land proposed to be diverted**

(i). Whether the process for settlement of Rights under the Forest Rights Acts 2006 on the forest land proposed to be diverted has been completed? : Yes

(a). Copy of documentary evidence in support of settlement of rights under the Forest Rights Act,2006 on the forest land proposed to be diverted:





**L. Details of land identified for Compensatory Afforestation**


(i). Whether non-forest or Revenue forest land is required to be provided by User Agency?: Yes


(ii). Whether the area of non-forest land or Revenue forest land required to be provided by User Agency for raising Compensatory Afforestation is less than area of forest land proposed to be diverted ? : No

(iii). No. of districts involved for raising Compensatory Afforestation: 1














## (iv). No. of patches: One

District 1. : Dehradun	
(a). Village:	Dwara
(b). Area(in ha.):	6
(c). Copy of KML file of the patch:	 <a href="#">View File</a>
(d). Khasra details:	2577
(e). Present owner:	User Agency
(f). Copy of Ownership proof:	












(v). Scanned copy of the map of the land identified for creation of Compensatory Afforestation prepared by using GPS or Total Station: 

(vi). Copy of Survey of India Toposheet in 1:50,000 scale indicating location of the land identified for creation of Compensatory Afforestation: 

Additional information Details

Documents		
S.No	Documents	Remarks
1		No objection Certificate
2		Bar Chart
3		Administrative Sanction
4		Afforestation Details
5		combined inspection report
6		COMPENSATORY AFFORESTATION
7		Details of population and villages
8		Dimensions of proposed road
9		Fact sheet
10		form1
11		Form II
12		Gram panchayat report
13		Land Schedule



14		Muck Disposal
15		NPv
16		Project not comes under & nearby nay national park
17		RCC pillar
18		site inspection report
19		Task force certificate
20		Testimonial of Alternative Land is not available
21		Testimonial of work not started yet
22		Testimonial pertaining to Deforestation minimum Trees
23		Trees details
24		Few other important Testimonials

