


कार्यालय अपर प्रमुख वन संरक्षक एवं नोडल अधिकारी, वन संरक्षण,
इन्दिरानगर फोरेस्ट कालोनी, उत्तराखण्ड, देहरादून।
संख्या : 3237 / 1जी-FP/UK/ROAD/9582/2015 देहरादून: दिनांक: 11 मई, 2015

सेवा में,
अपर सचिव, वन
उत्तराखण्ड शासन

विषय:- जनपद चमोली में मींग गदेरा से डांगतौली मोटर मार्ग हेतु
3.919 है0 सिविल एवं पंचायती वन भूमि हस्तांतरण
(FP/UK/ROAD/9582/2015)

महोदय,

उपरोक्त विषयक वन भूमि हस्तांतरण प्रस्ताव संस्तुति सहित शासन को ऑनलाइन प्रेषित किया गया है जिसकी हार्ड कॉपी आवश्यक अग्रेत्तर कार्यवाही हेतु संलग्न कर विशेष पत्रवाहक के माध्यम से प्रेषित किया जा रहा है। प्रस्ताव में प्रति है0 50 से अधिक अनुपात में वृक्ष प्रभावित होने के कारण सहमति की दशा में प्रस्ताव पर सैद्धांतिक स्वीकृति हेतु भारत सरकार को प्रेषित करने का कष्ट करें।

भवदीय,


(एस.टी.एस.लेप्चा)
अपर प्रमुख वन संरक्षक
एवं नोडल अधिकारी

संलग्नक: उपरोक्तानुसार

संख्या : / 1जी-FP/UK/ROAD/9582/2015 तददिनांकित

प्रतिलिपि:

1. प्रमुख वन संरक्षक, उत्तराखण्ड
2. मुख्य वन संरक्षक, गढ़वाल, पौड़ी
3. अपर सचिव, लोक निर्माण विभाग / पी0एम0जी0एस0वाई, उत्तराखण्ड शासन, देहरादून
4. वन संरक्षक, गढ़वाल वृत्त, पौड़ी
5. प्रभागीय वनाधिकारी, बद्रीनाथ वन प्रभाग
6. अधिशासी अभियंता, पी0एम0जी0एस0वाई, कर्णप्रयाग, चमोली



(एस.टी.एस.लेप्चा)
अपर प्रमुख वन संरक्षक
एवं नोडल अधिकारी

भाग IV

(नोडल अधिकारी अथवा प्रधान मुख्य वन संरक्षक अथवा अध्यक्ष, वन विभाग द्वारा
भरे जाने के लिए)

परियोजना का नाम:

जनपद चमोली में मींग गदेरा से डांगतौली मोटर मार्ग हेतु 3.919 है०
सिविल एवं पंचायती वन भूमि हस्तांतरण (FP/UK/ROAD/9582/2015)

1. टिप्पणी के साथ प्रस्ताव को स्वीकार करने या अन्यथा के लिए राज्य वन विभाग की विस्तृत राय और निर्दिष्ट सिफारिशें। (राय देते समय, सम्बन्धित वन संरक्षक अथवा उप वन संरक्षक की प्रतिकूल टिप्पणी की सुस्पष्ट समीक्षा की जाय और विवेचनात्मक टिप्पणी दी जाय):

उपरोक्त योजना हेतु बद्रीनाथ वन प्रभाग में 2.572 है० सिविल वन भूमि तथा 1.347 है० पंचायती वन भूमि कुल 3.919 है० वन भूमि हस्तांतरण प्रस्तावित है। प्रभागीय वनाधिकारी, बद्रीनाथ वन प्रभाग तथा वन संरक्षक, गढ़वाल वृत्त द्वारा प्रस्ताव पर की गई संस्तुति के क्रम में तथा प्रति है० 50 से अधिक अनुपात में वृक्ष प्रभावित होने के मद्देनजर, उपरोक्त वन भूमि हस्तांतरण की सैद्धान्तिक स्वीकृति हेतु भारत सरकार को प्रेषित करने की संस्तुति की जाती है।

हस्ताक्षर:

नाम व पदनाम: (एस०टी०एस०लेप्चा भा.व.से)

अपर प्रमुख वन संरक्षक, वन संरक्षण
एवं

नोडल अधिकारी, उत्तराखण्ड

सरकारी मोहर:

अपर प्रमुख वन संरक्षक एवं नोडल अधिकारी
वन संरक्षण, भूमि सर्वेक्षण निदेशालय, उत्तराखण्ड
देहरादून

तिथि : 11 / 05 / 2015
स्थान: देहरादून

प्रपत्र-2.2

PART-III

(सम्बन्धित वन संरक्षक द्वारा भरा जाना)

प्रोजेक्ट संख्या-FP/UK/Road/9582/2015

परियोजना का नाम- जनपद चमोली में प्रधानमंत्री ग्रामीण सड़क योजना के अन्तर्गत मींग गदेरा-डांगतौली मोटर मार्ग के निर्माण हेतु 2.572 सिविल भूमि तथा 1.3347 है० वन पंचायती भूमि कुल 3.919 है० भूमि का ग्राम विकास विभाग को हस्तान्तरण।

1.	स्थल जहाँ की वन भूमि शामिल की गई है। क्या इसका सम्बन्धित वन संरक्षक ने निरीक्षण किया है? (हाँ/नहीं) यदि हाँ तो निरीक्षण की तारीख और किए गये प्रेक्षणों को निरीक्षण नोट के रूप में संलग्न करें।	नहीं।
2.	क्या सम्बन्धित वन संरक्षक भाग-ख में दी गई सूचना और उप वन संरक्षक के सुझावों से सहमत है?	सहमत। कुल 352 वृक्ष प्रभावित हो रहे हैं जिनमें 346 वृक्ष चीड़ प्रजाति के हैं।
3.	प्रस्ताव की स्वीकृति या अन्यथा के बारे में सम्बन्धित वन संरक्षक की विस्तृत कारणों के साथ विशेष सिफारिशें।	जनहित में संस्तुति की जाती है।

दिनांक.....

20/4/15

स्थान.....

पौड़ी

हस्ताक्षर.....

20/4/15

नाम.....

(बी० पी० गुप्ता)

वन संरक्षक

गढ़वाल वृत्त, उत्तराखण्ड, पौड़ी

SITE INSPECTION REPORT

NOT BELOW THE RANK OF DCF

(For the forest land to be diverted under FCA)

1. A proposal has been received by this Office from the Executive Engineer, PMGSY Division, Karanprayag-1, District- Chamoli (Uttarakhand) for diversion (under FCA 1980) of **3.919 Hectare** of forest land for non-forestry purpose. The project envisages the use of forest land for the **Construction of Meeng Gadera to Dangtoli Motor Road under PMGSY in Phase-XIII**. The site inspection of the land involved in the proposal has been done by me on date. 31/11/2015.....
2. On inspection of the site, it is found that the land required by the User Agency is a forest area measuring **3.919 Hectare**.
3. The requirement of Forest Land as proposed by the User Agency in Column no.-2 of Part-1 is unavoidable and is barest minimum required for the project.
4. There are no rare / endangered / unique Species of Flora and Fauna found in the area.
5. There are no Archaeological / heritage site / defined establishment or any other important Monument located in the area.
6. The User Agency has not violated the provision of Forest Conservation Act, 1980 and no work has been started without proper sanction.

Recommended for acceptance of the proposal for diversion of **3.919 Hectare** of forest land for non-forestry purpose i.e., for construction of **Meeng Gadera to Dangtoli Motor Road under PMGSY in Phase-XIII**.

Place- Gopeshwar.....

(Signature)

Date- 30/11/15.....
31/11/15

Name..... C.M.N. Pandey.....

Designation..... प्रभानीय डेपुटी कमिश्नरी
बदोनाथ वन भाग
गोरखपुर (चमोली)

Office Seal.....

प्रस्ताव की राज्य कम संख्या -
(प्राप्ति की तिथि के साथ नोडल अधिकारी द्वारा भरा जायेगा)

भाग - 2

(सम्बन्धित उप वन संरक्षक द्वारा भरा जाना है)

प्रस्ताव की राज्य कम संख्या -

7- परियोजना / स्कीम का स्थान

(1) राज्य / संघ शासित क्षेत्र

(2) जिला

(3) वन प्रभाग

(4) वनेत्तर भूमि प्रयोग के लिये प्रस्तावित वन भूमि का क्षेत्र (हे०)

(5) वन की कानूनी स्थिति

(6) हरियाली घनत्व

(7) प्रजातिवार (वैज्ञानिक नाम) और परिधि / श्रेणीवार वृक्षों की परिगणना (संलग्न की जाय)। सिंचाई जलीय परियोजनाओं के सम्बन्ध में एफ.आर.एल. - 2 मी० पर परिगणना और एफ.आर.एल. - 4 मी० भी संलग्न किये जाय

(8) भूक्षरण के लिये वन क्षेत्र की संवेदनशीलता पर संक्षिप्त टिप्पणी

(9) क्या फार्म राष्ट्रीय उद्यान, वन्य जीव अभ्यारण्य, जैव मण्डल रिजर्व, बाघ रिजर्व, हाथी कोरीडोर आदि का भाग है (यदि हां क्षेत्र का गौरा और प्रमुख वन्य जीव वार्डन की टिप्पणियां अनुबन्धित की जाय)

(10) क्या क्षेत्र में वनस्पति और प्राणीजात की दुर्लभ / संकटापन्न / विशिष्ट प्रजातियां पाई जाती है। यदि हो / तो तत्सम्बन्धित ब्यौरा दें।

(11) क्या कोई सुरक्षित पुरातत्ववीय / पौरम्यरिक स्थल / रक्षा प्रतिष्ठान और कोई अन्य महत्वपूर्ण स्मारक क्षेत्र में स्थित है। यदि हां तो तत्सम्बन्धित ब्यौरा सक्षम प्राधिकरण से अनापत्ति प्रमाण पत्र के साथ यदि अपेक्षित हो दें।

8- प्रयोक्ता एजेन्सी द्वारा भाग-1 कालम 2 में प्रस्तावित वन भूमि की आवश्यकता परियोजना के लिये अपरिहार्य और न्यूनतम है यदि नहीं तो जांचे गये विकल्पों के ब्यौरों के साथ मदवार संस्तुत क्षेत्र क्या है।

9- क्या अधिनियम के उल्लंघन में कोई कार्य किया गया है (हो / नहीं) यदि हां तो कार्य की अवधि, दोषी अधिकारियों पर की गई कार्यवाही सहित कार्य का ब्यौरा दें क्या उल्लंघन सम्बन्धी कार्य अभी भी चल रहे हैं।

10 प्रतिपूरक वनीकरण स्कीम का ब्यौरा -

(1) प्रतिपूरक वनीकरण के लिये अभिनिर्धारित वनेत्तर क्षेत्र / अवकमित वन क्षेत्र, आसपास के वन से इसकी दूरी भू-खण्डों की संख्या प्रत्येक भू-खण्ड का आकार

जनपद चमोली से प्र० म० शा० स० मो० फेज 10 के अन्तर्गत मिर्जागिरा डांगलोली ज्यूज मोटर मार्ग

उत्तराखण्ड

चमोली

वडीनाथ वन प्रभाग डोपेश्वर

उत्तम

0.1 700.84

प्रस्ताव संलग्न

प्रस्तावित क्षेत्र में भूक्षरण की सम्भावना नहीं है, भू-वैज्ञानिक की आरव्या संलग्न

नहीं

नहीं

नहीं

वनपंचायत व सिविल वन भूमि न्यूनतम है, अभी भाग प्रस्तावित है, स्वीकृति के पश्चात् निर्माण कार्य करवाया जायेगा,

नहीं

संलग्न

106

4

(2) प्रतिपूरक वनीकरण के लिये अभिनिर्धारित वनेत्तर क्षेत्र/अवकमित वन क्षेत्र, आसपास की वन सीमाओं को दर्शाता मैप

संलग्न

(3) रोपित की जाने वाली प्रजातियों प्रतिपूरक वनीकरण स्कीम के विवरण कार्यान्वयन, ऐजेन्सी, समय, अनुसूची, लागत, ढांचा आदि

(4) प्रतिपूरक वनीकरण स्कीम के लिये कुल वित्तिय परिय्य

प्राकृतन प्रस्ताव मे संलग्न

(5) प्रतिपूरक वनीकरण के लिये अभिनिर्धारित क्षेत्र की उपयुक्तता के बारे में और प्रबन्धकीय दृष्टिकोण से सक्षम प्राधिकरण से प्रमाण पत्र (सम्बन्धित उपवन संरक्षक द्वारा हस्ताक्षरित किया जाय)

11- जिला वन संरक्षक की स्थल निरीक्षण रिपोर्ट विशेषतः उपयुक्त कालम 7, 8 और 9 में पूछे गये तथ्यों को दर्शाते हुये संलग्न करें।

संलग्न

12- विभाग/जिलाप्रोफाइल :-

(1) जिला का भौगोलिक क्षेत्र -

8030 वर्ग कि०मी०

(2) जिले का वन क्षेत्र -

5061.002 वर्ग कि०मी०

(3) मामलों की संख्या सहित, 1980 से वनेत्तर प्रयोग में लाया गया कुल क्षेत्र

213 भाग 843.00 हे० 766.26 हे०

(4) 1980 से जिला/प्रभाग में निर्धारित कुल प्रतिपूरक वनीकरण

(क) दण्ड के रूप में प्रतिपूरक वनीकरण सहित वन भूमि

लागू नहीं

(ख) वनेत्तर भूमि पर - रिक्त

(5) 2013 तक प्रतिपूरक वनीकरण में हुई प्रगति

(क) वन भूमि पर - रिक्त

766.26 हे०

(ख) वनेत्तर भूमि पर 843.00 हे०

13- प्रस्ताव को स्वीकृत करने अथवा प्रस्ताव के अन्यथा लेने के सम्बन्ध उपवन संरक्षक की विशेष सिफारिश

संस्तुति दी जाती है।

तिथि -

अलकनन्दा

स्थान -

उपवन प्रभाग
डी०डी०

प्रभागीय वनीकारी

अलकनन्दा वन संरक्षण वन

(नाम)

फोन नं० 011-262210

वनक्षेत्राधिकारी
असेट्ट सिमली रेंज
नारायणगढ़

प्रभागीय वनीकारी

अलकनन्दा वन

फोन नं० 011-262210

PART-II

(To be filled by the concerned Deputy Conservator of Forest)

State Serial No. of proposal : UK-0115/2015

1. Location of the project/Scheme : Uttarakhand

- (i) **State / Union Territory :** Uttarakhand
(ii) **District :** Chamoli
(iii) **Forest Division :** Badrinath,Gopeshwar
(iv) **Area of forest land proposed for diversion (in ha.) :** 3.919
(v) **Category :** Road

2. Legal status of forest land proposed for diversion :

S. No.	Division	Forest Land(ha.)	Legal Status
1	Badrinath,Gopeshwar	2.572	Civil Soyam land
2	Badrinath,Gopeshwar	1.347	Protected Forest

Division 1. : Badrinath,Gopeshwar

3. District wise area to be diverted in the division :

S. No.	District	Area(ha.)
1	Chamoli	3.919

4. Details of Vegetation available in the forest land proposed for diversion :**(ii) Density of vegetation**

S. No.	Area(in ha.)	Density	Eco-Class
1	3.919	0.4	Eco 5

S. No.	Scientific Name	Local Name	(31-60)cm.	(61-90)cm.	(91-120)cm.	(121-150)cm.	(>150)cm.
1	Pinus roxburghii	chir	135	96	23	25	67
2	Misc. Species	kafal	0	01	0	0	0
3	Misc. Species	khateek	0	0	02	0	03
4	Misc. Species	Total 352 nos. of trees as above, 30 cm. above.	135	97	25	25	70

5. Working plan prescription for the forest land proposed for diversion : No Data**6. Brief note on vulnerability of the forest area to erosion : According to geologist report submitted by the use****7. Approximate distance of the proposed site for diversion from boundary of forest(in km.) : No Data****8. Significance of the forest land proposed for diversion from wildlife point of view :**

- (i). **Details of wildlife present in and around the forest land proposed for diversion : Not Applicable**
(ii). **Whether forms part of national park, wildlife sanctuary, biosphere reserve,tiger reserve, elephant corridor, wildlife migration corridor etc. : No**

- (iii). **Whether the forest land proposed for diversion is located within eco-sensitive zone(ESZ) of the Protected Area notified under Wildlife(Protection) Act,1972 (Note: In case, ESZ of a Protected Area is not notified,then,10kms distance from boundary of the Protected Area should be treated as ESZ):** No
- (iv). **Whether any national park, wildlife sanctuary, biosphere reserve, tiger reserve, elephant corridor, wildlife migration corridor etc., is located within 1 Km. from boundary of the forest land proposed for diversion :** No
- (v). **Whether any rare/endangered/unique species of flora and fauna found in the area :** No

9. **Details of any protected archaeological/heritage site/defence establishment or any other important monument located in the area, if any :**

- (i). **Whether any protected archaeological/heritage site/defence establishment or any other important monument is located in the area :** No

10. **Comment as to the reasonability of the extent of the forest land proposed for diversion :**

- (i). **Whether the requirement of forest land as proposed by the user agency is unavoidable and bare minimum for the project :** Yes

11. **Details of violation(s), if any ,committed :**

- (i). **Whether any work in violation of the Act or guidelines issued under the Act has been carried out :** No

12. **Whether work in violation is still in progres(Yes/No) :** No Data

13. **Details of compensatory afforestation scheme :**

- (ii). **Total Financial Outlay for C.A:** 10.19
- (iii). **Whether the land identified by User Agency is suitable for CA and from managementpoint of view?:** Yes
- (iv). **Copy of certificate regarding suitability of land identified for CA and from management point of view:** [Annexure regarding suitability of land](#)
- (v). **Copy of detailed CA scheme including species to be planted,implementing agency,time schedule,cost structure etc.:** [Annexure CA scheme including species to be planted](#)

14. **District Profile :**

S.no	District Name	Geographical area of the district (in ha.)	Forest area of the district (in ha.)	Total forest area diverted since 1980 (in ha.)	No. of Approved Cases	Forest Land including penal C.A. (in ha.)	Progress of compensatory afforestation as on(date)	A) Forest land (in ha.)	B) Non-forest land (in ha.)
1	Chamoli	803000	514792	766.26	214	1532.52	11/02/2015	839.83	0

15. **Site inspection report of the DFO/CCF/Nodal Officer highlighting important facts pertaining to the forest land :**

Division Name	Circle	Site inspected By	Whether site inspected	No. of times site visited	Site inspection report	Date of visit
Badrinath,Gopeshwar	Garhwal	DFO	Yes	One	Site Inspection Report	31/01/2015

(Specific recommendation of the DFO/CCF/Nodal Officer with(Part II,III & Part IV))

16. **Specific recommendation of the DFO/CCF/Nodal Officer for acceptance or otherwise of the proposal with reason :**

Division	Circle	Recommendation By	Recommendation	Reason	Letter	Whether CF agreed
Badrinath,Gopeshwar	Garhwal	DFO	Recommended	As the demand for the proposed road by the	Recommendation letter	

				user agency is barest to the minimum and the requirement of the forest land is unavoidable hence recommended in public interest.(It is mention that the site visit as on 30.01.2015.)		
	Garhwal	CF	Recommended	The project is justified to provide connectivity to the concerned villagers.	Recommendation letter	Yes

[Print page](#)

FORM - A

Form for seeking prior approval of Central Government under section 2 of the Forest(Conservation) Act,1980 for Diversion of fresh forest area

PART - I

(To be filled up by User Agency)

A. General Details**A-1. Project Details**

(i). Proposal No. : FP/UK/ROAD/9582/2015

(ii). Name of Project for which Forest Land is required : Construction of Meeng Gadera to Dangtoli Motor Road under PMGSY in Phase-XIII

(iii). Short narrative of the proposal and Project/scheme for which the forest land is required : The proposed road is for providing connectivity to villages Dangtoli, Devpuri, Narayanbagar of Chamoli District. The total population being served by the proposed road is 1681.

(iv). State : Uttarakhand

(v). Category of the Project : Road

(vi). Shape of forest land proposed to be diverted : Linear

(vii). Estimated cost of the Project(Rupees in lacs) : 1003

(viii). Total Area of Forest Land proposed for diversion(in ha.): 3.919

(ix). Total Area of Non-Forest Land proposed for diversion(in ha.): 3.29

(x). Total period for which the forest land is proposed to be diverted(in years): NIL

A-2. Details of User Agency

(i). Name : RES PMGSY KARANPERAYAG

(ii). Address1 : Karanprayag

(iii). Address2 : NIL

(iv). State : Uttarakhand

(v). District : Chamoli

(vi). Pin : 246444

(vii). Landmark : NIL

(viii). Email address : eepmgsykaranprayag1@rediffmail.com

(ix). Landline Telephone No. : 244843

(x). Fax No. : NIL

(xi). Mobile No. : 9837092494

(xii). Website (if any) : NIL

(xiii). Details of Proposals seeking prior approval of Central Government under the Act for diversion of forest land submitted by the User Agency in the past : No

(xiv). Legal status of User Agency : State Government

A-3. Details of Person Making Application

(i). First Name: Mohammad

(ii). Middle Name: Nasir

(iii). Last Name: Hasan

(iv). Gender: Male

(v). Designation: Assistant Engineer

(vi). Address 1: Karanprayag

(vii). Address 2: NIL

(viii). State: Uttarakhand

(ix). District: Chamoli

(x). **Tehsil:** Karnaprayag

(xi). **Pin:** 246444

(xii). **Landmark:** NIL

(xiii). **Email Address:** eepmgsykaranprayag1@rediffmail.com

(xiv). **Landline Telephone No.:** 244843

(xv). **Fax No.:** NIL

(xvi). **Mobile No.:** 9837092494

(xvii). **Copy of documents in support of the competence/authority of the person making this application to make application on behalf of the User Agency:** [Annexure U.A Document](#)

B. Details of land required for the Project

Details of proposal seeking prior approval of Central Government
B-1. under the Act for diversion of forest land for the Project already submitted in the past

(i). **Whether any proposal seeking prior approval of Central Government under the Act for diversion of forest land required for the project has been submitted in the past? :** No

B-2. Details of forest land proposed to be diverted

B-2.1 Details of Divisions involved

Details of Divisions involved			
S.no	Division Name	Forest Land(ha.)	Non-Forest Land(ha.)
1.	Badrinath,Gopeshwar	3.919	3.29

B-2.2 Details of Districts involved

District wise breakup			
S.no	District Name	Forest Land(ha.)	Non-Forest Land(ha.)
1.	Chamoli	3.919	3.29

B-2.3 Village wise breakup

Villages wise breakup			
S.no	Village	Forest Land(ha.)	Non-Forest

			Land(ha.)
1	Dangtoli	2.607	0.735
2	Niladi	0.175	0.6475
3	Devpuri	0	0.7
4	Saned	0.315	0.5075
5	Jyuda	0.822	0.7

B-2.4 Component wise breakup

Component wise breakup			
S.no	Component	Forest Land(ha.)	Non-Forest Land(ha.)
1	Road	3.919	3.29

C. Maps of forest land proposed to be diverted

Division 1. : Badrinath,Gopeshwar										
<p>(i). Area of forest land proposed to be diverted(in ha.) : 3.919</p> <p>(ii). : Linear</p> <p>(b). No. of Segments : One</p> <div style="margin-top: 20px;"> <table border="1" style="width: 100%; border-collapse: collapse;"> <thead> <tr> <th colspan="3" style="text-align: center;">Segment wise details</th> </tr> <tr> <th style="width: 15%;">Segments</th><th style="width: 40%;">Segment Area(in ha.)</th><th style="width: 45%;">Kml File of Segments</th></tr> </thead> <tbody> <tr> <td style="text-align: center;">1.</td><td style="text-align: center;">3.919</td><td style="text-align: center;">Annexure Segment1</td></tr> </tbody> </table> </div> <p>(iii). Copy of Survey of India Toposheet indicating boundary of forest land proposed to be diverted: Annexure Survey of India Toposheet</p> <p>(iv). Scanned copy of the Geo-referenced map of the forest land proposed to be diverted prepared by using GPS or Total Station: Annexure scanned copy of the Geo-referenced map</p>		Segment wise details			Segments	Segment Area(in ha.)	Kml File of Segments	1.	3.919	Annexure Segment1
Segment wise details										
Segments	Segment Area(in ha.)	Kml File of Segments								
1.	3.919	Annexure Segment1								

D. Justification for locating the Project in forest land and details of alternatives examined:

(i). Copy of note containing justification for locating the Project in forest land : [Annexure Justification](#)

(ii). Whether a copy of map indicating location of alternative examine is required to be provided: Yes

(a). Copy of map indicating location of alternative examined: [Annexure alternative examined](#)

E. Employment likely to be generated

(i). Whether the Project is likely to generate employment?: Yes

(ii). Permanent/Regular Employment(Number of persons): 100

(iii). Temporary Employment(Number of person-days): 54000

F. Displacement of People due to the Project, if any

(i). Whether Project involves displacement?: No

G. Details of Cost-Benefit analysis for the Project

(i). Whether the Project requires Cost-Benefit analysis?: No

H. Status of Environmental Clearance

(i). Whether the Project requires Clearance under the Environment (Protection) Act 1986? : No

I. Status of Wildlife Clearance

(i). Whether the Project or a part thereof is located in any Protected Area or their Eco sensitive zone? : No

J. Applicability of special provisions governing Scheduled Areas

(i). Whether the Project or a part thereof is located in a Scheduled Area? : No

K. Status of settlement of rights under the Forest Rights Act, 2006 on the forest land proposed to be diverted

(i). Whether the process for settlement of Rights under the Forest Rights Acts 2006 on the forest land proposed to be diverted has been completed? : Yes

(a). Copy of documentary evidence in support of settlement of rights under the Forest Rights Act, 2006 on the forest land proposed to be diverted:
[Annexure Documentary Evidence](#)

L. Details of land identified for Compensatory Afforestation

(i). Whether non-forest or Revenue forest land is required to be provided by

User Agency?: Yes

(ii). Whether the area of non-forest land or Revenue forest land required to be provided by User Agency for raising Compensatory Afforestation is less than area of forest land proposed to be diverted ?: No

(iii). No. of districts involved for raising Compensatory Afforestation: 1

(iv). No. of patches: Two

District 1. : Chamoli
<p>(a). Village: Saned</p> <p>(b). Area(in ha.): 3.96</p> <p>(c). Copy of KML file of the patch: Annexure Patch</p> <p>(d). Khasra details: 149, 1422</p> <p>(e). Present owner: Others</p> <p>(f). Copy of ownership proof: Annexure Copy of Ownership proof</p> <p>(g). Copy of Mou/agreement executed between the Present owner and the User Agency: Annexure Mou/Agreement/Letter of intent executed/issued</p> <p>(h). Copy of non encumbrance certificate for the forest land: Annexure non encumbrance certificate</p>

District 2. : Chamoli
<p>(a). Village: Jyuda</p> <p>(b). Area(in ha.): 3.878</p> <p>(c). Copy of KML file of the patch: Annexure Patch</p> <p>(d). Khasra details: 1107</p> <p>(e). Present owner: Others</p> <p>(f). Copy of ownership proof: Annexure Copy of Ownership proof</p>

(g). Copy of Mou/agreement executed between the Present owner and the User Agency: [Annexure Mou/Agreement/Letter of intent executed/issued](#)

(h). Copy of non encumbrance certificate for the forest land: [Annexure non encumbrance certificate](#)

(v). Scanned copy of the map of the land identified for creation of Compensatory Afforestation prepared by using GPS or Total Station: [Annexure GPS or Total Station](#)

(vi). Copy of Survey of India Toposheet in 1:50,000 scale indicating location of the land identified for creation of Compensatory Afforestation: [Annexure Survey of India Toposheet](#)

Additional information Details

Documents		
S.No	Documents	Remarks
1	Text Additional Info.	Complete Proposal

Print page

**कार्यालय अधिशासी अभियन्ता,
ग्रामीण निर्माण विभाग (पी0एम0जी0एस0वाई0)
प्रखण्ड कर्णप्रयाग**

Phone/Fax- 01363-244843

E-Mail- eepmgsykaranprayag1@Rediffmail.com

पत्रांक 60/चार-प्रावि0/वन भूमि/पी0एम0जी0एस0वाई0/2014-15,

दिनांक-28/04/2015,

सेवा में,

प्रभागीय वनाधिकारी,
बद्रीनाथ वन प्रभाग
गोपेश्वर (चमोली)

विषय:- मींग गधेरा से डांगतोली मोटर मार्ग, प्रपोजल संख्या-FP/UK/ROAD/9582 /2015

सन्दर्भ:

- (1)-आपके कार्यालय पत्रांक-
- (2)-कार्यालय वन संरक्षक, गढवाल वृत्त पौड़ी के पत्र संख्या-2765/12-1, दिनांक-31.03.15
- (3)-कार्यालय अपर प्रमुख वन संरक्षक एवं नोडल अधिकारी, वन संरक्षण उत्तराखण्ड देहरादून के पत्र संख्या-2706/1जी-FP/UK/ROAD/2015, दिनांक-27.03.2015

महोदय,

कृपया उपरोक्त विषयक ऑनलाईन प्रेषित वन भूमि हस्तान्तरण के क्रम में वॉछित सूचना निम्नवत

है-

(a):- पूर्व में स्वीकृत 01 किमी0 मींग गधेरा-निलाड़ी मोटर मार्ग का निर्माण कार्य वर्ष 2012 में पूर्ण किया जा चुका है।

(b):- मींग गधेरा-निलाड़ी मोटर मार्ग निर्माण हेतु 01 किमी0 (0.60 है0) वन भूमि हस्तान्तरण प्रस्ताव की विधिवत स्वीकृत भारत सरकार एवं पर्यावरण मंत्रालय के पत्रांक-8बी/यू0सी0पी0/06/11/2011/एफ0सी0/506, दिनांक-11.05.2011 द्वारा प्रदत्त की गयी थी, जिनमें अधिरोपित शर्तों का अनुपालन निर्माण इकाई द्वारा सुनिश्चित किया गया।

(c):-पूर्व में स्वीकृत, मींग गधेरा-निलाड़ी मोटर मार्ग का निर्माण 6मी0 चौड़ाई में किया गया। वर्तमान में प्रस्तावित मींग गधेरा-डांगतोली मोटर मार्ग का निर्माण भी 6 मी0 चौड़ाई (Straight Reaches) में ही किया जायेगा, जिस हेतु वन भूमि हस्तान्तरण का प्रस्ताव 07मी0 चौड़ाई में प्रस्तावित किया गया है। इस सम्बन्ध में यह भी अवगत कराना है कि इण्डियन रोड कांग्रेस(IRC) के मानकों के अनुरूप पर्वतीय क्षेत्रों में ग्रामीण सड़को का निर्माण Straight Reaches में 6.00 मी0 चौड़ाई में किया जाना है, तथा 20 से 60 मी0 Radius के Curves पर 6.60 मी0 चौड़ाई में एवं 20 मी0 से कम Radius के Curves पर 6.90 मी0 चौड़ाई में किया जाना है।

अतः सूचना सादर प्रेषित है।

भवदीय

[Handwritten Signature]
अधिशासी अभियन्ता,
ग्रामीण निर्माण विभाग, पी0एम0जी0एस0वाई0
प्रखण्ड कर्णप्रयाग।

कार्यालय अपर प्रमुख वन संरक्षक एवं नोडल अधिकारी, वन संरक्षण,
इन्दिरानगर फॉरेस्ट कालोनी, उत्तराखण्ड, देहरादून।
संख्या : 2706/1जी-FP/UK/ROAD/9582/2015 देहरादून: दिनांक: 27 मार्च, 2015

सेवा में,
वन संरक्षक
गढ़वाल वृत्त
पौड़ी


विषय:- मींग गधेरा से दंगतोली मोटर मार्ग - FP/UK/ROAD/9582/2015

महोदय,

कृपया उपरोक्त विषयक ऑनलाइन प्रेषित वन भूमि हस्तांतरण प्रस्ताव के क्रम में निम्न आपत्तियों का निस्तारण कर सूचित करने का कष्ट करें:

1. इस कार्यालय के पत्रांक 2422/1जी-FP/UK/ROAD/9582/2015 दिनांक 27.2.2015 के प्रत्युत्तर में प्रस्तावक विभाग द्वारा अवगत कराया है कि मींग गधेरा से नीलाड़ी मोटर मार्ग के नाम से 1 कि०मी० लंबाई हेतु 0.60 है० एक वन भूमि हस्तांतरण प्रस्ताव 8B/UCP/06/11/2011/FC/506 दि० 11.5.2011 द्वारा स्वीकृत है जिसका विस्तार वर्तमान में प्रस्तावित किया गया है। इस संदर्भ में अभिलेखों का अध्ययन करने पर ज्ञात हुआ है कि उक्त पूर्व स्वीकृत मोटर मार्ग मात्र 6 मी० चौड़ाई हेतु स्वीकृत हुआ था। इस संदर्भ में निम्न बिंदुओं पर प्रस्तावक विभाग से स्पष्टीकरण प्राप्त कर अपनी टिप्पणी सहित प्रेषित करने का कष्ट करें:
 - a. पूर्व स्वीकृत 1 कि०मी० मींग गधेरा - नीलाड़ी मोटर मार्ग के निर्माण की प्रगति क्या है ?
 - b. पूर्व स्वीकृत मोटर मार्ग में अधिरोपित शर्तों का अनुपालन आख्या प्रस्तुत करें।
 - c. पूर्व स्वीकृत मोटर मार्ग की मात्र 6 मी० चौड़ाई में निर्मित होने की परिपेक्ष्य में वर्तमान प्रस्ताव 9 मी० चौड़ाई में क्यों प्रस्तावित किया जा रहा है ?

भवदीय,



(एस.टी.एस.लेप्चा)

अपर प्रमुख वन संरक्षक
एवं नोडल अधिकारी



11 प्रभागीय वनाधिकारी, बद्रीनाथ वन प्रभाग, गोपेश्वर 11

पत्रांक 2900/12-1 गोपेश्वर, दिनांक:- मार्च 18, /2015
सेवा में,

अपर प्रमुख वन संरक्षक,
एवं नोडल अधिकारी वन संरक्षण,
इन्दिरानगर फॉरेस्ट कॉलोनी
इन्दिरानगर।

द्वारा:- वन संरक्षक गढ़वाल वृत्त पौड़ी उत्तराखण्ड।

विषय:- मींग गदेरा से डांगतोली मोटर मार्ग के निर्माण हेतु 3.913 हैं0 वन भूमि हस्तान्तरण के प्रस्ताव संख्या - FP/UK/ROAD/9582/2015 के सम्बन्ध में।

संदर्भ:- आपका पत्रांक 2422/1जी0- FP/UK/ROAD/9582/2015 दि0 27.02.2015।

महोदय,

आपके उपरोक्त संदर्भित पत्र में लगाई गयी आपत्तियों का प्रयोक्ता एजेंसी द्वारा निराकरण किया गया, अधिशासी अभियन्ता ग्रामीण अभियन्त्रण सेवा विभाग पी0एम0जी0एस0वाई0 कर्णप्रयाग के पत्र के क्रम में उनके जवाब सहित तीन प्रतियों में एन0ओ0सी0 डाक द्वारा मूल में प्रेषित की जा रही हैं एवं आनलॉईन एक प्रति स्कैन कर अपलोड की जा रही है।

संलग्न:- 1. तीन मूल प्रतियों में वन पंचायत सरपंच एवं समिति द्वारा प्रदत्त एन0ओ0सी0।
2. अधिशासी अभियन्ता पी0एम0जी0एस0वाई0 पत्र मूल में।

भवदीय

प्रभागीय वनाधिकारी
बद्रीनाथ वन प्रभाग, गोपेश्वर।

**कार्यालय अधिशासी अभियन्ता,
ग्रामीण अभियन्त्रण सेवा विभाग, पी०एम०जी०एस०वाई०, प्रखण्ड—कर्णप्रयाग ।**

Phone/Fax-01363244843
Email-eepmgsykaranprayag

पत्रांक 1070 / चार—प्रावि० / वनभूमि / 2014—15

दिनांक 16/03/2015.

सेवा में,

प्रभागीय वनाधिकारी,
बद्रीनाथ वन प्रभाग,
गोपेश्वर चमोली ।

विषय:— मींग गदेरा से डांगतोली मोटर मार्ग के निर्माण हेतु 3.919 है० वन भूमि हस्तान्तरण के प्रस्ताव संख्या—FP/UK/Road/9582/2015 के सम्बन्ध में ।

सन्दर्भ:— (1) आपका कार्यालय पत्राक—2772 / 12—1 दिनांक 07.03.2015
(2) कार्यालय अपर प्रमुख वन संरक्षक एवं नोडल अधिकारी, वन संरक्षण उत्तराखण्ड देहरादून के पत्राक—2422 / 1जी— FP/UK/Road/9582/2015 दिनांक 27.02.2015

महोदय,


कृपया उपरोक्त विषयक ऑनलाईन प्रेषित वन भूमि हस्तान्तरण प्रस्ताव के क्रम में लगाई गयी आपत्तियों का निराकरण निम्नवत् है ।

1. If connectivity to the village Dangtoli is provided from the road coming up from near Harmani village, the distance required to be covered by the villagers of Dangtoli is 14 km to reach the main road (Narayanbagar - Karanprayag Motor Road) whereas the villagers of Dangtoli shall require to cover a distance of 5.50 km from the proposed alignment of the road to reach the main road (Narayanbagar - Karanprayag Motor Road). Also, forest clearance has been provided for 0.00 to 1.00 km (for 0.60 Hectares vide letter no.- 8B/UCP/06/11/2011/FC/506 dated 11.05.2011 under the name as 'Meeng Gadera - Niladi Motor Road') and the proposed alignment of the road is an extension of the already existing 0.00 to 1.00 km of the road. Deviation from the proposed alignment shall result in abandoning of the existing 1.00 km of the already constructed road.
2. The proposal involves Van Panchayat Area measuring to 1.347 Hectares of Village Dangtoli. The NOC from concerned Sarpanch along with a copy of the resolution passed by the Van Panchayat Committee has been obtained and is enclosed for kind reference.

अतः सूचना सादर प्रेषित ।

संलग्न:— अनापत्ति प्रमाण पत्र, वन पंचायत,

सरपंच एवं समिति द्वारा प्रदत्त ।

भवदीय,

अधिशासी अभियन्ता,
ग्रामीण अभियन्त्रण सेवा विभाग,
पी०एम०जी०एस०वाई०
प्रखण्ड कर्णप्रयाग ।

वन पंचायत सरपंच, ग्राम डांगतोली द्वारा प्रदत्त अनापत्ति प्रमाण पत्र।

विषय:-

प्रधानमंत्री ग्राम सड़क योजना के अन्तर्गत मींग गदेरा से डांगतोली मोटर मार्ग के निर्माण में पड़ने वाली वन पंचायत भूमि के सम्बन्ध में।

उपरोक्त के सम्बन्ध में प्रस्तावित मोटर मार्ग पर ग्राम डांगतोली की 1.347 है0 वन पंचायत भूमि प्रभावित हो रही है। इस सम्बन्ध में दिनांक-19.02.2015 को वन पंचायत समिति ग्राम डांगतोली के सदस्यों द्वारा आहूत बैठक में सर्व सहमति से यह प्रस्ताव पारित किया गया है कि वन पंचायत समिति, ग्राम डांगतोली को प्रस्तावित मोटर मार्ग के निर्माण में पड़ने वाली ग्राम डांगतोली की वन पंचायत भूमि, ग्राम्य विकास विभाग को हस्तान्तरण करने पर कोई आपत्ति नहीं है।

अतः अनापत्ति प्रमाण पत्र जारी किया जाता है।

दिनांक-20.02.2015

संलग्न:-वन पंचायत समिति, डांगतोली द्वारा


प्रदत्त अनापत्ति प्रमाण पत्र

(हरेन्द्र सिंह)

सरपंच, वन पंचायत डांगतोली

तहसील-थराली

जनपद-जांसी



वन पंचायत समिति, ग्राम डांगतोली के सदस्यों द्वारा पारित प्रस्ताव व
अनापत्ति प्रमाण पत्र।


आज दिनांक-19.02.2015 के वन पंचायत समिति, ग्राम डांगतोली की बैठक आहूत की गयी, बैठक में सर्वसम्मति से यह निर्णय लिया गया है कि प्रधानमंत्री ग्राम सड़क योजना के अन्तर्गत प्रस्तावित मींग गदेरा से डांगतोली मोटर मार्ग के निर्माण में 1.347 है० वन पंचायत भूमि के हस्तान्तरण हेतु वन पंचायत समिति के सदस्यों को कोई आपत्ति नहीं है।

क्र०स०	सदस्यों के नाम	हस्ताक्षर
1	श्री यशपालसिंह	यशपाल सिंह
2	श्री मेहरबान सिंह	मेहरबान सिंह
3	श्री दुलप सिंह	दुलप सिंह
4	श्री आनन्द सिंह	आनन्द सिंह
5	श्री मगन सिंह	मगन सिंह
6	श्रीमती सुन्दरी देवी	सुन्दरी देवी
7	श्रीमती राधा देवी	राधा देवी
8	श्रीमती नीमा देवी	नीमा देवी
9	श्री सुलोचना देवी	सुलोचना देवी

(हरेन्द्र सिंह)

सरपंच

वन पंचायत डांगतोली।



कार्यालय अपर प्रमुख वन संरक्षक एवं नोडल अधिकारी, वन संरक्षण,
इन्दिरानगर फोरेस्ट कालोनी, उत्तराखण्ड, देहरादून।

संख्या : /1जी-FP/UK/ROAD/9582/2015 देहरादून: दिनांक: फरवरी, 2015

सेवा में,

वन संरक्षक
गढ़वाल वृत्त
पौड़ी

विषय:- Meeng gadhera – Dangtoli Motor Road – FP/UK/ROAD/9582/2015

महोदय,

कृपया उपरोक्त विषयक ऑनलाइन प्रेषित वन भूमि हस्तांतरण प्रस्ताव के क्रम में निम्न आपत्तियों का निस्तारण कर सूचित करने का कष्ट करें:

1. The perusal of maps indicate possibility of alternate alignment between Dangtoli village and the road coming up from near Harmani village instead of the alignment between Dangtoli village and Meeng gadhera consisting of several hairpin bends through dense forest area. There is an existing alignment from Meeng gadhera to Jyura along the other side of the stream which can be extended upto village Dangtoli as proposed in the current proposal. But instead of connecting Dangtoli back to Meeng gadhera, the circuit can be completed by connecting it to the road coming from Harmani. Kindly explore the possibility of this alternate alignment and inform accordingly.
2. If the proposal involves Van Panchayat area, then the NOC from concerned Sarpanch and a copy of the resolution passed by the Van Panchayat Committee need to be provided along with the proposal.

भवदीय,

(एस.टी.एस.लेप्चा)
अपर प्रमुख वन संरक्षक
एवं नोडल अधिकारी

