

TAMIL NADU FOREST DEPARTMENT

From
Thiru Ashok Upreti, IFS.,
Principal Chief Conservator of Forests,
(Head of Department),
Panagal Maaligai, Saidapet,
Chennai - 600 015.

To
The Additional Chief Secretary to
Government,
Environment Climate Change and
Forests Department,
Secretariat, Chennai 600 009.

Ref. No. TS4/1288/2021 dated:04.03.2022.

Madam,

Sub:- Forests – Forest (Conservation) Act, 1980 – SMTR Madurai Circle/Sivaganga Division – Proposal for diversion of 0.95 ha of forest land for Road improvement works of the road passing from Eriyur Ganesapuram to Kalungapatti village across Eriyur North Reserved Forest in Sivaganga District – online proposal submission by the User Agency ie. The Assistant Engineer, NABARD and Rural roads, Thirupathur, Sivaganga District – Regarding.

- Ref:-
1. Online application uploaded by the User Agency – The Assistant Engineer, NABARD and Rural Roads, Thirupathur, Sivaganga District dt. 09.01.2021. (FP/TN/Road/119100/2021)
 2. Principal Chief Conservator of Forests ref. No.TS4/1288/2021, dt.24.03.2021 & 16.09.2021.
 3. Part-II uploaded by the District Forest Officer, Sivaganga on 17.09.2021
 4. Inspection Report and Recommendation uploaded by the CF & FD , SMTR, Madurai uploaded on 14.02.2022.

I wish to state that the Assistant Engineer, NABARD and Rural Roads, Thirupathur, Sivaganga District has sent a proposal under Section 2 of Forest (Conservation) Act, 1980 for diversion of forest land for Road improvement works of the road passing from Eriyur Ganesapuram to Kalungapatti village across Eriyur North Reserved Forest in Sivaganga District through online web portal in the prescribed format.

2) The User Agency has furnished following Certificates / Undertakings.

- i. Signed copy of Form A.
- ii. Letter of Authorisation.
- iii. GPS map of the proposed road in the forest area.
- iv. Survey of India topo - sheet indicating boundary of forest land proposed for diversion in Eriyur North Reserved Forest.
- v. Geo referenced map for the Forest land proposed for diversion in Eriyur North Reserved Forest.
- vi. Justification for locating the project in Forest land
- vii. Certificate obtained from the District Collector, Sivaganga District about Settlement of rights under Scheduled Tribes and Other Traditional Forest Dwellers under Forest Rights Act 2006 in the prescribed format.

- viii. Certificate obtained from District Collector, Sivaganga that no alternate suitable non forest land is available for the above project.
- ix. Area requirement details (2.00Km length; width 4.75m = Area:0.95 ha)
- x. Certificate given by the User Agency regarding No alternate suitable non forest land is available for the project and the demand of forest land for the project is minimum.
- xi. Certificate that there is no catchment area treatment plan in the approved plan.
- xii. Certificate given by the User Agency regarding the no violation of any provisions of Forest (Conservation) Act, 1980.
- xiii. Certificate given by the User Agency regarding no other alternative feasible route available except this.
- xiv. Undertaking to bear the cost of raising and maintenance of Compensatory Afforestation / Penal Compensatory Afforestation / Maintenance of Plantation /Protection of plantation for the proposed diversion of forest land as fixed by the Forest Department.
- xv. Undertaking for the payment of Net Present Value of the forest land required for the purpose of the above project.
- xvi. Undertaking for the payment of Additional Net Present Value of the forest land as demanded by the Forest Department in future as per the guidelines of the Hon'ble Supreme Court of India.
- xvii. Undertaking for the payment of cost along with any escalation for exploitation of trees if any available in the alignment path in the forest land which shall be fixed by the Forest Department.
- xviii. Undertaking for the payment of cost towards lease rent as fixed by the Forest Department at the time of sanction along with any escalation for the forest land to be diverted.
- xix. Certificate regarding the forest land demanded for this project is the barest minimum
- xx. Undertaking for the payment of cost of felling of trees and transportation cost of the trees to be removed if any available in the alignment path in the forest land which shall be fixed by the Forest Department.

3) The District Forest Officer, Sivaganga has inspected the proposed project area for diversion of forest land for Road improvement works of the road passing from Eriyur Ganesapuram to Kalungapatti village across Eriyur North Reserved Forest in Sivaganga District on 22.04.2021 and 19.08.2021 and furnished his report as follows.

- (i) There is no spontaneous growth of tree species found and no adverse impact on biodiversity of the area is noticed.
- (ii) It is observed that there is no tree felling involved in the proposed area.
- (iii) The user agency seeking permission for road improvement work within the existing right of way admitted in Eriyur North RF notification.

- (iv) The road improvement work is found to be highly essential to general public for their day to day activities.

4) The District Forest Officer has not insisted Compensatory Afforestation scheme as the forest land proposed for diversion is less than one ha and no felling of trees involved in the proposal.

5) The District Forest Officer, Sivaganga has recommended the proposal in Part-II with the condition that there should not be any violation of Act and Rules in force related to Forest & wildlife..

6) The Conservator of Forests and Field Director, SMTR, Madurai has inspected the areas proposed for diversion forest land for Road improvement works of the road passing from Eriyur Ganesapuram to Kalungapatti village across Eriyur North Reserved Forest in Sivaganga District on 01.02.2022 and stated that

- a) the area proposed for diversion is an existing right of way with established path and the forests is of dry deciduous type dominated by Usil species.
- b) the proposed area doesn't fall under any Eco sensitive zone, Wildlife sanctuary, National park and Tiger Reserve.
- c) there is no felling of trees involved in this proposal.
- d) The proposal may be considered.

7) The Conservator of Forests & Field Director has recommended in part III of Form A proposal and stated that the proposed diversion of 0.95ha of forest land does not have any important monuments of Archeological, Heritage site, Defense establishment etc. and the project is location specific and the area requested for the project is barest minimum.

The proposed road for Improvement works is passing through Eriyur North Reserved Forest to a length of 2.00km and to a width of 4.75m. Project is very essential to the general public for their day to day activities and it would be useful for patrolling forest officials and hence Recommended the proposal. The Conservator of Forests & Field Director, SMTR, Madurai has uploaded the Part-III recommendation in Additional Information Column.

8) In this regard, it is submitted that the User Agency has uploaded all the certificates/undertakings/details as required in this proposal.


9) The proposal is sent herewith duly recommended in the part IV of Form A by the Additional Principal Chief Conservator of Forests (FCA) / Nodal Officer (Forest Conservation Act).


10) The area proposed for diversion of Road improvement works of the road passing from Eriyur Ganesapuram to Kalungapatti village across Eriyur North Reserved Forest in Sivaganga District is recommended and forwarded to the Government of Tamilnadu for considering the proposal under the General Category wherein the State Government has empowered to divert forest area upto one Ha for critical public utility and welfare projects undertaken by the Government agencies and in principle Stage-I approval orders may be issued subject to the following conditions.

- (i) The legal status of the land shall remain unchanged and shall remain as Reserved Forests.
- (ii) The demarcation of the proposed forest area shall be carried out by erecting 4 feet height cement concrete pillars duly numbered at an interval of 20 mts at the cost of User Agency.
- (iii) The User Agency shall pay the Net present value of the diverted forest area at the rates stipulated by the Ministry of Environment and Forests in File.No:5-3/2011-FC (Vol.I) dated 06.01.2022 and 19.01.2022 and from time to time, as per the orders of the Hon'ble Supreme Court Order dated 28.03.2008 and 09.05.2008 in IA Nos. 826 in 566 with related IAS in Writ Petition (Civil) No.202/1995.
- (iv) The fund from the User Agency towards NPV under this project shall be deposited by generating challan from the Ministry's online web portal.UTR No and date should be furnished.
- (v) The Additional amount of the Net Present Value (NPV) of the diverted forest land if any, becoming due after revision of the same by the Hon'ble Supreme Court of India in future shall be charged by the State Government from the User Agency. The User Agency shall furnish an undertaking to the effect.
- (vi) The User Agency shall be responsible for any loss to Flora and Fauna in the surroundings and shall take all possible measures to conserve the same.
- (vii) The forest land shall not be used for any other purpose other than that specified in the proposal.
- (viii) The lease rent should be realized from the User Agency as per G.O.Ms.No.272, E&F(FR.XIII) Dept dated 15.04.1991.
- (ix) The period of lease is 20 years
- (x) The User Agency shall upload the compliance report on web portal.
- (xi) The User Agency should send renewal proposal one year before expiry of lease.
- (xii) The Conservator of Forests and District Forest Officer may impose any other condition in the interest of conservation /protection land development of forests.

11) I request that in-principle Stage-I approval under Forest (Conservation) Act, 1980 for diversion of 0.95ha of forest land for Road improvement works of the road passing from Eriyur Ganesapuram to Kalungapatti village across Eriyur North Reserved Forest in Sivaganga District for a period of 20 years may be accorded in favour of the Assistant Executive Engineer, NABARD and Rural Roads, Thirupathur, Sivaganga District
Encl.: Proposal in duplicate.

Yours faithfully


for Principal Chief Conservator of Forests
(Head of Department)


10/2/2022

PART IV

(To be filed in by the Nodal Officer or Principal Chief Conservator of Forests or Head of Forest Department)

Name of Work: Forests - Forest (Conservation) Act, 1980 - ^{SMTR Madurai} ~~Vandhanagar~~ Circle / Sivaganga Division - Proposal for diversion of 0.95 ha of forest land for Road improvement works of the road passing from Eriyur - Ganesapuram to Kalungapatti village across Eriyur North RF in Sivaganga District - Online proposal submission by the User Agency ie. The Assistant Engineer, NABARD and Rural Roads, Thirupattur, Sivaganga District.

Proposal No: FP/TN/Road/119100/2021

17. Detailed opinion and specific recommendation of the State Forest Department for acceptance or otherwise of the proposal with remarks.

(While giving opinion, the adverse comments made by concerned Conservator of Forests or Deputy Conservator of Forests should be categorically reviewed and critically commented upon).

Recommended

Date : .03.2022

Place: Chennai

Signature:

Dr. V. Naganathan

Name : Dr.V.Naganathan, IFS

Official Seal:

Additional Principal Chief Conservator of Forests
(Forest Conservation Act)/Nodal Officer

005060

By (E.Mail (Scanned copy)/ Courier) / RPAD

TAMILNADU FOREST DEPARTMENT

From Thiru. Deepak S. Bilgi, I.F.S.,
Conservator of Forests and
Field Director, Srivilliputhur
Megamalai Tiger Reserve,
Madurai.

To The Principal Chief Conservator of Forests,
(Head of Department),
Chennai-15.

Ref.No.11387/2021/D1 Dated: 11.02.2022.



Sub: Forests - Forest (Conservation) Act, 1980 - SMTR, Madurai /
Sivagangai Division - Diversion of 0.95 ha of forest land for
Road improvement works of the road passing from Eriyur
Ganeshapuram to Kalungapatti village across Eriyur North
RF in Thirupathur Range by Paramagudi Highways
department - General permission requested - Reg.

- Ref: 1. Principal Chief Conservator of Forests, Chennai, Ref.No.
TS4/1288/2021, Dt.24.03.2021
2. District Forest Officer, Sivagangai. Ref.No. D/1291/2021,
Dt.17.09.2021, 18.11.2021 and 29.12.2021

I submit that with reference to the Principal Chief Conservator of Forests letter cited the District Forest Officer, Sivagangai has submitted the proposal for diversion of 0.95Ha of forest land for improvement of road from Eriyur Ganeshapuram to Kalungapatti village across Eriyur North Reserved Forest of Thiruppathur Range in Sivagangai District submitted by the user agency in FCA file No. FP/TN/Road/119100/2021, Dt.09.01.2021 under Forest(Conservation)Act 1980 through online. The District Forest Officer, Sivagangai has reported that the proposal has been uploaded in the forest clearance web portal and enclosed the form A, Part II forms along with site inspection report and recommendation report.

The proposed site has been inspected by the Conservator of Forests and Field Director, Srivilliputhur Megamalai Tiger Reserve, Madurai along with District Forest Officer, Sivagangai and Range staff on 01.02.2022 and the Site inspection report, Recommendation report and part III form of the proposal are also enclosed herewith for favour of kind perusal.

000000

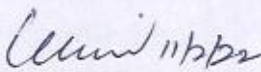
The copies of the report and proposal are enclosed herewith and the report of the District Forest Officer, Sivagangai may be considered and necessary orders may be obtained under section 2 of Forest (Conservation) Act, 1980. Which may also usable for easy patrolling of field staff to protect the forest wealth and to prevent illegal activities if any.


Encl: As stated above

Yours Faithfully

Sd/-Deepak S. Bilgi,
Conservator of Forests and Field Director,
Srivilliputhur Megamalai Tiger Reserve,
Madurai

/T.C.B.O/


Sr. Draughting Officer


11/02/2022

தமிழ்நாடு வனத்துறை

அனுப்புநர்

திரு.பு.மு.ராஜ்குமார், பி.எஸ்.சி.,
மாவட்ட வன அலுவலர் (கூ/பொ),
சிவகங்கை வனக்கோட்டம்.
சிவகங்கை-630 561.

பெறுநர்

முதன்மை தலைமை வனப்பாதுகாவலர்,
சென்னை-15.
(வனப்பாதுகாவலர் (ம) கள இயக்குநர்,
திருவில்லிபுத்தூர் மேகமலை புலிகள்
காப்பகம், மதுரை மூலமாக.)

ந.க.எண். வ/1291/2021. நாள்.17.09.2017

ஐயா,

பொருள் : நெடுஞ்சாலைத்துறை- பரமக்குடி (நெ) நபார்டு (ம) கிராமச்சாலைகள்
கோட்டம்- தரம் உயர்த்துதல் அரளிக்கோட்டை- கீழவழவு
சாலையிலிருந்து வளையபட்டி சாலை கி.மீ. 0/0 - 3/700- தரம்
உயர்த்துவதற்கு வனத்துறையினரிடம் இணைய வழியாக
விண்ணப்பித்து ஒப்புக்கை வழங்க வேண்டுகல்- தொடர்பாக.

- பார்வை : 1. இணையவழி விண்ணப்பம் எண்.FP/TN/ROAD/119100/2021
நாள்.09.01.2021.
2. கோட்டப் பொறியாளர் (நெ) நபார்டு மற்றும் கிராமச்சாலைகள்,
பரமக்குடி ந.க.எண். 1145/2020-21/இவஅ2/நாள்.05.03.2021.
3. முதன்மை தலைமை வனப்பாதுகாவலர், சென்னை ந.க.எண்.
TS4/1288/2021 நாள்.24.03.2021.

- - - - -

பணிந்து சமர்ப்பித்துக்கொள்வது யாதெனில், சிவகங்கை மாவட்டம்
சிங்கம்புணரி தாலுகா, ஏரியூர் ஊராட்சி தரம் உயர்த்துதல் அரளிக்கோட்டை - கீழவழவு
சாலையிலிருந்து வளையபட்டி சாலை கி.மீ. 0/0 - 2/0 வரை வனப்பகுதி எல்கையில்
செல்வதால்மேற்படி சாலை வேலை செய்வதற்கு அனுமதி வேண்டி பார்வை 1-ல் காணும்
இணைய விண்ணப்பம் வழியாக விண்ணப்பம் செய்யப்பட்டுள்ளது.

மேற்படி சாலையை களத்தணிக்கை செய்து அதன் அறிக்கையினை
இணையதளம் மூலம் (PARIVESH Portal) பதிவேற்றம் (Upload) செய்யப்பட்டுள்ளது. அதன்
நகல் இத்துடன் இணைத்து சமர்ப்பிக்கப்படுகிறது என்பதனை பணிவுடன் தெரிவித்துக்
கொள்கிறேன்.

இணைப்பு: மேற்கூறியவாறு.

தங்கள் உண்மையுள்ள

ஒம்./பு.மு.ராஜ்குமார்,
மாவட்ட வன அலுவலர், (கூ/பொ)
சிவகங்கை வனக்கோட்டம், சிவகங்கை.

நகல் : வனப்பாதுகாவலர் (ம) கள இயக்குநர், திருவில்லிபுத்தூர் மேகமலை புலிகள்
காப்பகம், மதுரை அவர்களுக்கு பணிந்து சமர்ப்பிக்கப்படுகிறது.

நகல் : உதவி பொறியாளர், நபார்டு மற்றும் கிராம சாலைகள், திருப்பத்தூர் மற்றும்
சிவகங்கை.

/உ.ந.உ.ப. /

கண்காணிப்பாளர்.

17-09-21

தமிழ்நாடு வனத்துறை

அனுப்புநர்

பெறுநர்

திரு.பு.மு.ராஜ்குமார், பி.எஸ்.சி.,
மாவட்ட வன அலுவலர் (கூ/பொ),
சிவகங்கை வனக்கோட்டம்.
சிவகங்கை-630 561.

வனப்பாதுகாவலர் மற்றும் கள இயக்குநர்,
திருவில்லிபுத்தூர் மேகமலை
புலிகள் காப்பகம், மதுரை-2.

ந.க.எண். வ/1291/2021, நாள். 18.11.2021



பொருள் :

நெடுஞ்சாலைத்துறை- பரமக்குடி (நெ) நபார்டு (ம) கிராமச்சாலைகள்
கோட்டம்- தரம் உயர்த்துதல் அரளிக்கோட்டை- கீழவழவு
சாலையிலிருந்து வளையபட்டி சாலை கி.மீ. 0/0 - 3/700- தரம்
உயர்த்துவதற்கு வனத்துறையினரிடம் இணைய வழியாக
விண்ணப்பித்து ஒப்புக்க வழங்க வேண்டுதல்- தொடர்பாக.

பார்வை :

1. இணையவழி விண்ணப்பம் எண்.FP/TN/ROAD/119100/2021
நாள்.09.01.2021.
2. கோட்டப் பொறியாளர் (நெ) நபார்டு மற்றும் கிராமச்சாலைகள்,
பரமக்குடி ந.க.எண். 1145/2020-21/இவஅ2/நாள்.05.03.2021.
3. முதன்மை தலைமை வனப்பாதுகாவலர், சென்னை ந.க.எண்.
TS4/1288/2021 நாள்.24.03.2021.
4. வனப்பாதுகாவலர் மற்றும் கள இயக்குநர், திருவில்லிபுத்தூர்
மேகமலை புலிகள் காப்பகம், மதுரை ந.க.எண்.வ/11387/2021
நாள்.29.09.2021.
5. மாவட்ட வன அலுவலர், சிவகங்கை ந.க.எண்.வ/1291/2021
நாள்.17.09.2021.

மேற்காணும் பொருள் தொடர்பாக சிவகங்கை மாவட்டம் சிங்கம்புனா
தாலுகா ஏரியூர் ஊராட்சி தரம் உயர்த்துதல் அரளிக்கோட்டை- கீழவழவு சாலையிலிருந்து
வளையபட்டி சாலை கி.மீ. 0/0 - 2/0 வரை வனப்பகுதி எல்கையில் செல்வதால் மேற்படி
சாலை பணி மேற்கொள்ள அனுமதி வேண்டி பார்வை 1-இல் காணும் இணைய
விண்ணப்பம் வழியாக விண்ணப்பம் செய்யப்பட்டுள்ளது.

மேற்படி சாலையை களத்தணிக்கை செய்து அதன் அறிக்கையினை
இணையதளம் மூலம் (PARIVESH Portal) பதிவேற்றம் (Upload) செய்யப்பட்டு அதன்
அறிக்கையினை பார்வை 5-இல் காணும் கடிதம் மூலம் சமர்ப்பிக்கப்பட்டுள்ளது. பார்வை
4-இல் காணும் கடிதத்தில் மேற்கூறிய சாலைக்கு கூடுதல் விபரம் கேட்கப்பட்டுள்ளது. அதனை
படிவத்தில் பூர்த்தி செய்து இத்துடன் இணைத்து சமர்ப்பிக்கப்படுகிறது என்பதனை பணிவுடன்
தெரிவித்துக்கொள்கிறேன்.

இணைப்பு: மேற்கூறியவாறு.

தங்கள் உண்மையுள்ள

ஒம்./பு.மு.ராஜ்குமார்,
மாவட்ட வன அலுவலர், (கூ/பொ)
சிவகங்கை வனக்கோட்டம், சிவகங்கை.

/உ.ந.உ.ப. /

கண்காணிப்பாளர்.

18.11.21

தமிழ்நாடு வனத்துறை

21

அனுப்புநர் :

திரு.பு.மு.ராஜ்குமார், பி.எஸ்சி.,
மாவட்ட வன அலுவலர் (கூ/பொ)
சிவகங்கை வனக்கோட்டம்,
சிவகங்கை.630 562.

பெறுநர் :

வனப்பாதுகாவலர் மற்றும் கள இயக்குநர்,
திருவில்லிபுத்தூர் மேகமலை புலிகள் காப்பகம்,
மதுரை-2.

ந.க.எண்: 1291/2021/வ, நாள்: 29.12.2021

ஐயா,



பொருள் : வனம் - நெடுஞ்சாலைத்துறை - பரமக்குடி (நெ) நபார்க்கு மற்றும் கிராமச்சாலைகள் கோட்டம் தரம் உயர்த்துதல் அரளிக்கோட்டை கீழ்வழவு சாலையிலிருந்து வளையபட்டி சாலை கி.மீ 0/0 முதல் 3/700-வரை தரம் உயர்த்துவதற்கு வனத்துறையினரிடம் இணைய வழியாக விண்ணப்பித்தது கூடுதல் விபரங்கள் - கேட்டல் - தொடர்பாக.

பார்வை :

1. இணையவழி விண்ணப்பம் எண்.FP/TN/ ROAD/119100/ 2021 நாள்: 09.01.2021
2. கோட்டப் பொறியாளர் (நெ) நபார்க்கு மற்றும் கிராமச்சாலைகள் பரமக்குடி ந.க.எண். 1145/2020-21/இவ அ2/ நாள்: 05.03.2021.
3. முதன்மை தலைமை வனப்பாதுகாவலர், சென்னை ந.க.எண்.TS4/1283/2021 நாள்: 24.03.2021.
4. வனப்பாதுகாவலர் மற்றும் கள இயக்குநர், திருவில்லிபுத்தூர் மேகமலை புலிகள் காப்பகம், மதுரை ந.க.எண்.11387/2021/வ நாள்: 20.12.2021.
5. மாவட்ட வன அலுவலர், சிவகங்கை ந.க.எண்.வ/1291/2021 நாள்: 17.09.2021.

மேற்காணும் பொருள் தொடர்பாக சிவகங்கை மாவட்டம் சிங்கம்புணரி தாலுகா ஏரியூர் ஊராட்சி தரம் உயர்த்துதல் அரளிக்கோட்டை கீழ்வழவு சாலையிலிருந்து வளையபட்டி சாலை கி.மீ 0/0- 2/0 வரை வனப்பகுதி எல்லையில் செல்வதால் மேற்படி சாலை வேலை செய்வதற்கு அனுமதி வேண்டி பார்வை 1-ல் காணும் கடிதத்தின் மூலம் இணைய வழியாக விண்ணப்பம் செய்யப்பட்டுள்ளது.


மேற்கூறிய பிரேரணை தொடர்பாக பார்வை 4-ல் காணும் வனப்பாதுகாவலர் மற்றும் கள இயக்குநர் திருவில்லிபுத்தூர் மேகமலை புலிகள் காப்பகம், மதுரை அவர்களின் கடிதத்தில் தெரிவிக்கப்பட்டவாறு படிவம் 1 மற்றும் படிவம் A பிரேரணை மேலொப்பம் செய்து மூன்று நகல்கள் இத்துடன் இணைத்து சமர்ப்பிக்கப்படுகிறது.


ஏரியூர் வடக்கு காப்புக்காட்டின் வரைபடத்தில் எல்லைகளை சரியாக குறிப்பிட்டு மேற்குறிப்பிட்ட சாலையினை வரைபடத்தில் குறிப்பிட்டு ஒப்பம் செய்யப்பட்டுள்ளது (நகல் அடக்கம்) மற்றும் ஏரியூர் வடக்கு காப்புக்காட்டின் அறிவிக்கையில் (சிவகங்கை மாவட்ட அரசிதழ் எண்.13 நாள்: 16.02.2004) வளையப்பட்ட கிராமத்திற்கு செல்லும் மண் சாலையும் (சாலையின் நீளம் - 1792.6மீ அகலம் 15 மீ) இணையதள மூலம் விண்ணப்பிக்கப்பட்ட சாலையும் வழியுரிமை வழங்கப்பட்ட சாலையும் ஒன்றுதான் என்பதனை பணிவுடன் தெரிவித்துக்கொள்கிறேன்.

இணைப்பு: மேற்கூறியவாறு

தங்கள் உண்மையுள்ள
ஒம்/- பு.மு.ராஜ்குமார்,
மாவட்ட வன அலுவலர் (கூ/பொ),
சிவகங்கை வனக்கோட்டம்,
சிவகங்கை.

// உ.ந.உ.ப. //


கண்காணிப்பாளர்


29.12.21