

कार्यालय अपर प्रमुख वन संरक्षक एवं नोडल अधिकारी, वन संरक्षण,
इन्दिरानगर फोरेस्ट कालोनी, उत्तराखण्ड, देहरादून।
संख्या ~~3:655~~ 1जी-FP/UK/WATER/13054/2015 देहरादून: दिनांक: 12 जून, 2015

सेवा में,

अपर सचिव, वन
उत्तराखण्ड शासन

विषय:-जनपद चमोली में गैरसैण विधान सभा परिसर हेतु पेयजल
योजना हेतु - 0.55 है० वन भूमि हस्तांतरण
FP/UK/WATER/13054/2015

महोदय,

उपरोक्त विषयक वन भूमि हस्तांतरण प्रस्ताव संस्तुति सहित शासन को ऑनलाइन प्रेषित किया गया है जिसकी हार्ड कॉपी आवश्यक अग्रेत्तर कार्यवाही हेतु संलग्न कर विशेष पत्रवाहक के माध्यम से प्रेषित किया जा रहा है। प्रस्ताव 1 है० से कम क्षेत्रफल तथा कोई वृक्ष प्रभावित न होने के कारण सहमति की दशा में प्रस्ताव पर सैद्धान्तिक स्वीकृति राज्य सरकार स्तर से प्रदान करने का कष्ट करें।

भवदीय,



(एस.टी.एस.लेप्चा)

अपर प्रमुख वन संरक्षक
एवं नोडल अधिकारी

संलग्नक: उपरोक्तानुसार

संख्या : /1जी-FP/UK/WATER/13054/2015 तददिनांकित

प्रतिलिपि:

1. प्रमुख वन संरक्षक, उत्तराखण्ड
2. मुख्य वन संरक्षक, गढ़वाल, पौड़ी
3. वन संरक्षक/निदेशक, नंदादेवी जैवमण्डल आरक्षित, गोपेश्वर
4. जिलाधिकारी, चमोली
5. प्रभागीय वनाधिकारी, केदारनाथ वन्यजीव प्रभाग, गोपेश्वर
6. अधिशासी अभियंता, नि०ख०, उत्तराखण्ड पेयजल निगम, रुद्रप्रयाग

(एस.टी.एस.लेप्चा)

अपर प्रमुख वन संरक्षक
एवं नोडल अधिकारी

९

भाग IV

(नोडल अधिकारी अथवा प्रधान मुख्य वन संरक्षक अथवा अध्यक्ष, वन विभाग द्वारा भरे जाने के लिए)

परियोजना का नाम:

जनपद चमोली में गैरसैण विधान सभा परिसर हेतु पेयजल योजना
- 0.55 है० वन भूमि हस्तांतरण FP/UK/WATER/13054/2015

1. टिप्पणी के साथ प्रस्ताव को स्वीकार करने या अन्यथा के लिए राज्य वन विभाग की विस्तृत राय और निर्दिष्ट सिफारिशों। (राय देते समय, सम्बन्धित वन संरक्षक अथवा उप वन संरक्षक की प्रतिकूल टिप्पणी की सुस्पष्ट समीक्षा की जाय और विवेचनात्मक टिप्पणी दी जाय):

उपरोक्त योजना हेतु केदारनाथ वन्यजीव प्रभाग में कुन्दौन ब्लॉक कक्ष सं० 1,2,3 व 4 में 0.37 है० आरक्षित वन भूमि, सारकोट वन पंचायत में 0.12 है० व परवाड़ी वन पंचायत में 0.06 है० कुल 0.18 है० पंचायती वन भूमि कुल 0.55 है० वन भूमि का हस्तांतरण प्रस्तावित है जिसका अवलोकन करने पर पाया गया कि उपरोक्त मोटर मार्ग निर्माण हेतु उपरोक्त वन भूमि का सम्मिलित होना अनिवार्य है। प्रभागीय वनाधिकारी, केदारनाथ वन्यजीव प्रभाग तथा निदेशक, नन्दादेवी जैवमण्डल आरक्षित, गोपेश्वर द्वारा भी प्रस्ताव पर अपनी संस्तुति की है। अतः जनहित में, प्रस्ताव 1 है० से कम क्षेत्रफल तथा कोई वृक्ष प्रभावित न होने के कारण, प्रस्ताव पर सैद्धान्तिक स्वीकृति राज्य सरकार स्तर से प्रदान करने की संस्तुति की जाती है।

हस्ताक्षर:

नाम व पदनाम: (एस०टी०एस०लेप्चा भा.व.से)
अपर प्रमुख वन संरक्षक, वन संरक्षण
एवं
नोडल अधिकारी, उत्तराखण्ड

सरकारी मोहर: अपर प्रमुख वन संरक्षक एवं नोडल अधिकारी
वन संरक्षण, भूमि सर्वेक्षण निदेशालय, उत्तराखण्ड
देहरादून

तिथि : 12/06/2015

स्थान: देहरादून

कार्यालय: निदेशक/वन संरक्षक, नन्दादेवी बायोस्फियर रिजर्व, गोपेश्वर

E mail: dirndbr-forest-uk@nic.in Off. ph. & fax.no.: 01372252497



पत्रांक 3294 /

12-1

गोपेश्वर

दिनांक

10

जून

2015

सेवा में,

अपर प्रमुख वन संरक्षक
एवं नोडल अधिकारी,
वन संरक्षक, हिन्दिरानगर
फॉरेस्ट कॉलोनी, देहरादून।

विषय:-

जानपद रुद्रप्रयाग में पेयजल योजना के अन्तर्गत प्रस्ताव के निर्माण हेतु 0.55 हैठ वन भूमि हस्तान्तरण का प्रस्ताव।

सन्दर्भ:-

उप वन संरक्षक, केदारनाथ वन्यजीव प्रभाग, गोपेश्वर द्वारा दि० 09.06.2015 से ऑन लाइन प्रेषित वन भूमि हस्तान्तरण प्रस्ताव।

महोदय,

उपरोक्त विषयक विधान सभा पेयजल योजना के निर्माण हेतु वन भूमि हस्तान्तरण प्रस्ताव में भारत सरकार द्वारा निर्धारित प्रपत्र भाग-3 में आख्या अंकित कर अग्रेस्तर कार्यवाही हेतु प्रेषित है।

भवदीय,

(एस.एस.रसाईली)

निदेशक/वन संरक्षक
नन्दादेवी बायोस्फियर रिजर्व, गोपेश्वर।

पत्रांक

दिनांकित।

प्रेषित।

प्रतिलिपि उप वन संरक्षक, केदारनाथ वन्यजीव प्रभाग, गोपेश्वर को आवश्यक कार्यवाही हेतु प्रेषित।

(एस.एस.रसाईली)

निदेशक/वन संरक्षक
नन्दादेवी बायोस्फियर रिजर्व, गोपेश्वर।

पत्रांक

दिनांकित।

प्रतिलिपि अधिशासी अभियन्ता, उत्तराखण्ड पेयजल निगम, रुद्रप्रयाग को सूचनार्थ एवं आवश्यक कार्यवाही हेतु प्रेषित।

(एस.एस.रसाईली)

निदेशक/वन संरक्षक
नन्दादेवी बायोस्फियर रिजर्व, गोपेश्वर।

भाग-3

(सम्बन्धित वन संरक्षक द्वारा भरा जाना है)

जनपद सधप्रयाग में विधान सभा पेयजल योजना के अन्तर्गत प्रस्तावित पेयजल योजना के निर्माण हेतु
0.65 हे० वन भूमि हस्तान्तरण

14	स्थल जहाँ की वन भूमि शामिल की गई है क्या इसका संबंधित वन संरक्षक ने निरीक्षण किया है ? (हाँ/नहीं) यदि हाँ तो निरीक्षण नोट के रूप में संलग्न करें।	नहीं*
15	क्या सम्बन्धित वन संरक्षक भाग-ख में दी गयी सूचना और उप वन संरक्षक के सुझावों से सहमत है।	हाँ
16	प्रस्ताव की स्वीकृति या अन्वया के बारे में सम्बन्धित वन संरक्षक की विस्तृत कारणों के साथ विशेष सिफारिशें।	इस प्रस्तावित विधान सभा पेयजल योजना का निरीक्षक उप वन संरक्षक कैदारनाथ वन्यजीव प्रभाग गोपेश्वर द्वारा दिनांक 09.06.2015 को किया गया। पेयजन योजना के संरक्षण में प्रतिबन्धित बाज प्रजाति के वृक्ष प्रभावित नहीं हो रहे हैं। अतः वन संरक्षक द्वारा पेयजल योजना के निरीक्षण की आवश्यकता नहीं है। इस पेयजल योजना के निर्माण हेतु वन भूमि हस्तान्तरण की संस्तुति इस प्रतिबन्ध के साथ प्रदान की जाती है कि निर्माण कार्य से प्रभावित वन भूमि के अतिरिक्त किसी भी प्रकार की वन भूमि एवं वृक्ष प्रजाति प्रभावित न होने पावे तथा यह सुनिश्चित किया जाय कि पेयजल योजना हेतु रखे गये मजदूरों द्वारा किसी भी वन्य जीवों का आखेट न होने पावे एवं इस बात का विशेष ध्यान रखा जाय कि वन्यजीव (संरक्षण) अधिनियम, 1972 के किसी भी प्राविधानों का उल्लंघन न होने पावे। ऐसा होने पर कार्यवाही संस्था के सम्बन्धित अधिकारी/कर्मचारी के विरुद्ध कार्यवाही की जा सकती है। अतः उप वन संरक्षक कैदारनाथ वन्यजीव प्रभाग, गोपेश्वर द्वारा दी गयी टिप्पणी के आधार पर संस्तुति की जाती है।

*नोट:- इस पेयजल योजना के संरक्षण में प्रतिबन्धित बाज प्रजाति के वृक्ष प्रभावित नहीं हो रहे हैं। अतः वन संरक्षक द्वारा पेयजल योजना के निरीक्षण की आवश्यकता नहीं है।

तिथि 09/06/15

स्थान-गोपेश्वर जिला

3
(एस.एस.आई.सी.)
निदेशक/वन संरक्षक
नन्दादेवी बायोस्फियर रिजर्व, गोपेश्वर।
निदेशक/वन संरक्षक
नन्दा देवी बायोस्फियर रिजर्व
गोपेश्वर (जिला)

SITE INSPECTION REPORT NOT BELOW THE RANK OF DCF
(For forest land to be diverted under Forest Conservation Act, 1980)

A proposal has been received in this office from **Executive Engineer Uttarakhand Pay-jal Nigam, Rudraprayag** for diversion of **0.55 Ha.** of Forest land under Forest Conservation Act, 1980 for non-forestry purpose. The proposal is sought for establishing drinking water supply pipeline for Vidhan Sabha and cater to nearby requirements.

I have carried out the site inspection of the land required on date 09-06-2015.

Upon inspection of the site, the following has come to light:

1. It is found that the land required by the user agency is a **combination of RF and Van Panchayat Land**. The break-up of the land is as under:

The Reserve forest 0.37 Ha

Van Panchayat forest 0.18 Ha

Total required Forest Land 0.55 Ha

The proposed pipeline originates and passes through Kundhon Block of Lohaba Range of Kedarnath Wildlife Division. The requirement of forest land as proposed by the user agency is unavoidable and is barest minimum required for the project.

Whether any rare/endangered/unique species of flora and fauna in the area. If, so the details there of.

Yes. The area in question is a habitat of high altitude ungulates. **Himalayan Tahr (*Hemitragus jemlahicus*)**, **Himalayan bear (*Selanarctos thibetanus*)**, **Leopard (*Panthera pardus*)**, **Large red flying squirrel (*Petaurista petaurista albiventer*)**, **Barking Deer** etc are the general faunal species that inhabitate the area.

Whether any protected archeological/ heritage site/defense establishment or any other important monuments is located in the area, if so the details there of with NOC from competent authority, if required.

No such establishment/building exists.

- a) **The user agency has not violated the provisions of forest (Conservation), Act 1980 and no work has been started without proper sanction.**
- b) ~~It has been found that the user agency has violated the forest (Conservation), Act 1980 provisions. A detail report as per Para 1.9 of chapter 1, Para C of Handbook of forest (Conservation), Act 1980 is attached.~~

Specific recommendation for acceptance or otherwise of the proposal.

The project is required to cater to the drinking water supply in Vidhan Sabha premises and nearby settlements. The need is genuine as there is no source of drinking water nearby. There is no alternative available for the same. Therefore, the project is recommended.


(Signature)

Place: Gopeshwar
Date: 09-06-2015

Name: **Akash Kumar Verma, IFS**
Designation: Deputy Conservator of Forests,
Kedarnath Wild Life Division,
Gopeshwar.

Office Seal:
उप वन संरक्षक
केदारनाथ वन्य जीव प्रभाग
गोपेश्वर

PART-II

(To be filled by the concerned Deputy Conservator of Forest)

State Serial No. of proposal : UK-0471/2015

1. Location of the project/Scheme : Uttarakhand

- (i) **State / Union Territory :** Uttarakhand
- (ii) **District :** Chamoli
- (iii) **Forest Division :** Kedarnath Wild Life Division, Gopeshwar
- (iv) **Area of forest land proposed for diversion (in ha.) :** 0.55
- (v) **Category :** Drinking Water

2. Legal status of forest land proposed for diversion :

S. No.	Division	Forest Land(ha.)	Legal Status
1	Kedarnath Wild Life Division, Gopeshwar	0.37	Reserved Forest
2	Kedarnath Wild Life Division, Gopeshwar	0.18	Village Forest

Division 1. : Kedarnath Wild Life Division, Gopeshwar

3. District wise area to be diverted in the division :

S. No.	District	Area(ha.)
1	Chamoli	0.55

4. Details of Vegetation available in the forest land proposed for diversion :**(ii) Density of vegetation**

S. No.	Area(in ha.)	Density	Eco-Class
1	0.37	0.6	Eco 5
2	0.18	0.3	Eco 5

S. No.	Scientific Name	Local Name	(31-60)cm.	(61-90)cm.	(91-120)cm.	(121-150)cm.	(>150)cm.
NIL							

5. Working plan prescription for the forest land proposed for diversion : No Data**6. Brief note on vulnerability of the forest area to erosion : The area is mildly prone to erosion.****7. Approximate distance of the proposed site for diversion from boundary of forest(in km.) : No Data****8. Significance of the forest land proposed for diversion from wildlife point of view :**

- (i). **Details of wildlife present in and around the forest land proposed for diversion :**
Leopard, Bear, Barking Deer, Sambar, Various bird species
- (ii). **Whether forms part of national park, wildlife sanctuary, biosphere reserve, tiger reserve, elephant corridor, wildlife migration corridor etc. : No**
- (iii). **Whether the forest land proposed for diversion is located within eco-sensitive zone(ESZ) of the Protected Area notified under Wildlife(Protection) Act, 1972 (Note: In case, ESZ of a Protected Area is not notified, then, 10kms distance from boundary of the Protected Area should be treated as ESZ): No**

- (iv). Whether any national park, wildlife sanctuary, biosphere reserve, tiger reserve, elephant corridor, wildlife migration corridor etc., is located within 1 Km. from boundary of the forest land proposed for diversion : No
- (v). Whether any rare/endangered/unique species of flora and fauna found in the area : Yes

9.

Details of any protected archaeological/heritage site/defence establishment or any other important monument located in the area, if any :

- (i). Whether any protected archaeological/heritage site/defence establishment or any other important monument is located in the area : No

10. Comment as to the reasonability of the extent of the forest land proposed for diversion :



- (i). Whether the requirement of forest land as proposed by the user agency is unavoidable and bare minimum for the project : Yes

11. Details of violation(s), if any ,committed :

- (i). Whether any work in violation of the Act or guidelines issued under the Act has been carried out : No


12. Whether work in violation is still in progres(Yes/No) : No Data

13. Details of compensatory afforestation scheme :

Patch Wise Details						
S.no	Patch No.	Area(ha.)	Name of PF/RF	Range	Compartment No	Uploaded KML file of patch
NO Data						
(ii). Copy of CA scheme details: NA						
(ii). Copy of Survey of India Toposheet indicating boundary of forest land proposed for C.A.: 						
(ii). Copy of Survey of India Toposheet indicating boundary of forest land proposed for C.A.: 						
Additional information Details :						
S. No.	Documents					Remarks
NIL						

S.no	District Name	Geographical area of the district (in ha.)	Forest area of the district (in ha.)	Total forest area diverted since 1980 (in ha.)	No. of Approved Cases	Forest Land including penal C.A. (in ha.)	Progress of compensatory afforestation as on(date)	A) Forest land (in ha.)	B) Non-forest land (in ha.)
NO Data									



15. Site inspection report of the DFO/CCF/Nodal Officer highlighting important facts pertaining to the forest land :

Division Name	Circle	Site inspected By	Whether site inspected	No. of times site visited	Site inspection report	Date of visit
Kedarnath Wild Life	Director, Nanda	DFO	Yes	One		09/06/2015

Division, Gopeshwar	Devi Biosphere Reserve, Gopeshwar					
---------------------	--	--	--	--	--	--

(Specific recommendation of the DFO/CCF/Nodal Officer with (Part II, III & Part IV))

16. Specific recommendation of the DFO/CCF/Nodal Officer for acceptance or otherwise of the proposal with reason :

Division	Circle	Recommendation By	Recommendation	Reason	Letter	Whether CF agreed
Kedarnath Wild Life Division, Gopeshwar	Director, Nanda Devi Biosphere Reserve, Gopeshwar	DFO	Recommended	The need for drinking water in the region is genuine, and the source for such water supply is in the Reserved Forest. Therefore, the land transfer is justified.		
	Director, Nanda Devi Biosphere Reserve,	CF	Recommended	The project genuine because the project is required to cater drinking water Supply in vidhan shaba prisar and near by settlement. and all so there is not affected the trees like banz.		Yes

Print page

□

FORM - A

Form for seeking prior approval of Central Government under section 2 of the Forest(Conservation) Act, 1980 for Diversion of fresh forest area

PART - I

(To be filled up by User Agency)

A. General Details

A- 1. Project Details

(i). Proposal No. : FP/UK/WATER/13054/2015

(ii). Name of Project for which Forest Land is required : Gairsain Vidhan Sabha Parisar Drinking Water supply

(iii). Short narrative of the proposal and Project/scheme for which the forest land is required : Gairsain Vidhan Sabha Parisar Drinking Water supply

(iv). State : Uttarakhand

(v). Category of the Project : Drinking Water

(vi). Shape of forest land proposed to be diverted : Linear

(vii). Estimated cost of the Project(Rupees in lacs) : 457.41

(viii). Total Area of Forest Land proposed for diversion(in ha.): 0.55

(ix). Total Area of Non-Forest Land proposed for diversion(in ha.): NIL

(x). Total period for which the forest land is proposed to be diverted(in years): NIL

A- 2. Details of User Agency

(i). Name : UJN_RUDRAPRAYAG

(ii). Address1 : contruction division, uttarakhand payjal nigam, Rudraprayag

(iii). Address2 : NIL

(iv). State : Uttarakhand

(v). District : Rudraprayag

(vi). Pin : 246171

(vii). Landmark : NIL

(viii). Email address : sohitghr@gmail.com

(ix). Landline Telephone No. : 233207

(x). Fax No. : NIL

(xi). Mobile No. : 9756844393

(xii). Website (if any) : NIL

(xiii). Details of Proposals seeking prior approval of Central Government under the Act for diversion of forest land submitted by the User Agency in the past

List of proposal submitted in Past							
S.no	Proposal Status.	Proposal No.	Moef File No.	Area Proposed for Diversion(Ha.)	Area Diverted(Ha.)	Date of In-Principle Approval	Date of Final Approval
NIL							

(xiv). Legal status of User Agency : State Government

A-3. Details of Person Making Application

(i). First Name: Sohit

(ii). Middle Name: NIL

(iii). Last Name: Burnwal

(iv). Gender: Male

(v). Designation: Executive engineer

(vi). Address 1: Contruction division, Uttarakhand payjal nigam, Rudraprayag

(vii). Address 2: NIL

(viii). State: Uttarakhand

(ix). District: Rudraprayag

(x). Tehsil: Rudraprayag

(xi). Pin: 246171

(xii). Landmark: NIL

(xiii). Email Address: sohitghr@gmail.com

(xiv). Landline Telephone No.: 233207

(xv). Fax No.: NIL

(xvi). Mobile No.: 9756844393

(xvii). Copy of documents in support of the competence/authority of the person making this application to make application on behalf of the User

Agency:



B. Details of land required for the Project

B- Details of proposal seeking prior approval of Central Government under the Act for diversion of forest land for the Project already submitted in the past

(i). Whether any proposal seeking prior approval of Central Government under the Act for diversion of forest land required for the project has been submitted in the past? : No

B- Details of forest land proposed to be diverted

B-2.1 Details of Divisions involved

Details of Divisions involved			
S.no	Division Name	Forest Land(ha.)	Non-Forest Land(ha.)
1.	Kedarnath Wild Life Division,Gopeshwar	0.55	0

B-2.2 Details of Districts involved

District wise breakup			
S.no	District Name	Forest Land(ha.)	Non-Forest Land(ha.)
1.	Chamoli	0.55	0

B-2.3 Village wise breakup






Villages wise breakup			
-----------------------	--	--	--

S.no	Village	Forest Land(ha.)	Non-Forest Land(ha.)
1	Sarkot	0.12	0
2	Parwari	0.06	0


B-2.4 Component wise breakup

Component wise breakup			
S.no	Component	Forest Land(ha.)	Non-Forest Land(ha.)
1	Water Pipeline	0.55	0

C. Maps of forest land proposed to be diverted

<p>Division 1. : Kedarnath Wild Life Division,Gopeshwar</p> <p>(i). Area of forest land proposed to be diverted(in ha.) : 0.55</p> <p>(ii). : Linear</p> <p>(b). No. of Segments : One</p> <table border="1"> <tr> <th colspan="3">Segment wise details</th></tr> <tr> <th>Segments</th><th>Segment Area(in ha.)</th><th>Kml File of Segments</th></tr> <tr> <td>1.</td><td>0.55</td><td>  View File </td></tr> </table> <p>(iii). Copy of Survey of India Toposheet indicating boundary of forest land proposed to be diverted: </p> <p>(iv). Scanned copy of the Geo-referenced map of the forest land proposed to be diverted prepared by using GPS or Total Station: </p>	Segment wise details			Segments	Segment Area(in ha.)	Kml File of Segments	1.	0.55	 View File
Segment wise details									
Segments	Segment Area(in ha.)	Kml File of Segments							
1.	0.55	 View File							

D. Justification for locating the Project in forest land and details of alternatives examined:

(i). Copy of note containing justification for locating the Project in forest land: 

(ii). Whether a copy of map indicating location of alternative examine is required to be provided: No

(a). Reason for not providing such map Not applicable

E. Employment likely to be generated

(i). Whether the Project is likely to generate employment ?: Yes

(ii). Permanent/Regular Employment(Number of persons): NIL

(iii). Temporary Employment(Number of person-days): 100

F. Displacement of People due to the Project, if any

(i). Whether Project involves displacement?: No

G. Details of Cost-Benefit analysis for the Project

(i). Whether the Project requires Cost-Benefit analysis?: No

H. Status of Environmental Clearance

(i). Whether the Project requires Clearance under the Environment (Protection) Act 1986 ? : No

I. Status of Wildlife Clearance

(i). Whether the Project or a part thereof is located in any Protected Area or their Eco sensitive zone? : No

J. Applicability of special provisions governing Scheduled Areas

(i).Whether the Project or a part thereof is located in a Scheduled Area? : No

K. Status of settlement of rights under the Forest Rights Act,2006 on the forest land proposed to be diverted

(i). Whether the process for settlement of Rights under the Forest Rights Acts 2006 on the forest land proposed to be diverted has been completed? : Yes

(a). Copy of documentry evidence in support of settlement of rights under the Forest Rights Act,2006 on the forest land proposed to be diverted:

























L. Details of land identified for Compensatory Afforestation

(i). Whether non-forest or Revenue forest land is required to be provided by User Agency?: NIL

(ii). Whether the area of non-forest land or Revenue forest land required to be provided by User Agency for raising Compensatory Afforestation is less than area of forest land proposed to be diverted ? : NIL

(iii) . Reason for not providing Non-Forest Land: NIL

Additional information Details

Documents		
S.No	Documents	Remarks
1		Ban Pnchayat N.O.C.
2		land schedule
3		Bar Chart
4		combined inspection report
5		Gram Sabha letter
6		NPV
7		Testimonial of alternative land is not available
8		populataion benefited
9		Testimonial of project not comes under project National park
10		Testimonial of work not started yetNational park
11		Least land certificate
12		Certificate for affected trees
13		FRA
14		Administrative & financial Approval
15		Dimensions of proposed land
16		Fact sheet
17		FOrm I
18		Form II
19		Geologist Report
20		lease
21		muck disposal
22		Task Force Certificate

Print page

□

परियोजना का नाम :- जैरेसैण विधान (अ०) पेरिफर पे. को.
अनुमानित लागत :- जिला 2014/15 के प्रोग्राम के अन्तर्गत

लैन्ड शेड्यूल
(वन विभाग)

जिला	प्रभाग का नाम	वन ब्लाक	लम्बाई	चौड़ाई	क्षेत्रफल (हे०)
चमोली	केदारनाथ वन उगाड़ गोपेश्वर चमोली	नमदी क्षेत्र कुन्दो वन ब्लाक 1, 2, 3, 4	6300 मी०	16 मी०	0.37

वन विभागाधिकारी
लोहवा वनक्षेत्र गैरसैण

उ० प्र० व० अ०
गौचर (गोपेश्वर)

उप वन संरक्षक
प्रभागीय वन्याधिकारी
केदारनाथ वन्य जीव प्रभाग
गोपेश्वर

लैन्ड शेड्यूल

सिविल एवं सोयम, वन पंचायत एवं नाप भूमि का लैन्ड शेड्यूल के लिये
(राजस्व विभाग)/ जिलाधिकारी द्वारा निर्धारित प्रपत्र

जिला	तहसील	ब्लाक	खसरा सं०	कुल रकवा (हे०)	याचित क्षेत्रफल (हे०)
चमोली	जैरेसैण		खारमोटा वन पं.	2000.00 X 16	0.12
"	"		परवाडी वन पं.	1000.00 X 16	0.06
			योग-		0.18 हे०

3/2/15
उप विभागाधिकारी
जैरेसैण विभाग

जिलाधिकारी
चमोली

परियोजना का नाम:- गैरसैण विधान सभा परिसर पेयजल योजना (भराडी सैण)
निर्माण शाखा उपनिगम रुद्रगंगा


परियोजना की लम्बाई-चौड़ाई का प्रमाण-पत्र।

प्रस्तावित पे.ने.मे वन भूमि की लम्बाई १३०० मीटर, चौड़ाई ०.६ मीटर
कुल ५५०० वर्ग मीटर अर्थात् ०.५५ हे० है।

ह०/
अध्यापक एजेन्सी
निर्माण शाखा
उत्तराखण्ड पेयजल निगम
रुद्रगंगा


परियोजना का नाम:- गैरसैण विधान सभा परिसर पे 0 हो
निर्माण शाखा उ० प्र० व० अ० के द्वारा

वारचार्ट का प्रारूप





संकेत तालिका

भूमि की श्रेणी	रंग	क्षेत्रफल (हे० में)
आरक्षित वन भूमि	हरा	
सिविल एवं सोयम वन भूमि	पीला	
वन पंचायत भूमि	नीला	
नाप भूमि	अन्य रंग	



वन क्षेत्राधिकारी
लोहवा वनक्षेत्र गैरसैण

ह०/-
प्रभागीय वनाधिकारी


उप वन संरक्षक
केदारनाथ वन्य जीव प्रभाग


उ० प्र० व० अ०
गौचर (गोपेश्वर)


ह०/-


ह०/-
प्रयोक्ता एजेन्सी
निर्माण शाखा
उत्तराखण्ड पेयजल निगम
रुटपाया

नोट :- यह सूचना प्रयोक्ता एजेन्सी के द्वारा तैयार कर प्रस्ताव के साथ संलग्न की जानी है।