

**OFFICE OF THE PROJECT OFFICER, I.T.D.A., RAMPACHODAVARAM &  
ADDITIONAL DISTRICT MAGISTRATE, EAST GODAVARI DISTRICT.**

Ref.C2/165/ITDA/2020,

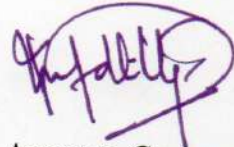
Dated. 23.11.2020.

**FORM - L**

Whereas the undersigned has reason to believe that, the declaration dated 09.10.2020 filed by, Rajiv Tribal Quarry Labour Contract Co-Operative Society Limited, Tadepalli (V), Maredumilli Mandal, East Godavari District, before the Registering Officer, Prathipadu, is true, you are here by authorised to register the document of sale agreement dated.14.2.2020 for transfer of immovable property bearing Survey Nos.13/2A, 2B and 2C, extent of Ac.44.00cts situated at Tadikota Village, Y.Ramavaram Mandal, East Godavari District for the purpose of handing over the land to the Forest Department under Forest Conservation Act.

Place: Rampachodavaram

Date: .11.2020.

  
Additional Agent to Government &  
Project Officer,  
I.T.D.A., Rampachodavaram.

G  
23/11/2020  
SPT

To

The Sub Registrar, Prathipadu.

Copy to the Revenue Divisional Officer, Rampachodavaram for information.

✓ Copy to Rajiv Tribal Quarry Labour Contract Co-Operative Society Limited, Tadepalli Village, Maredumilli Mandal, East Godavari District.

Copy to the District Forest Officer, Kakinada for information



भारतीय गैर न्यायिक

पचास  
रुपये

रु.50

भारत



FIFTY  
RUPEES

Rs.50

INDIA NON JUDICIAL

ఆంధ్రప్రదేశ్ ఆంధ్ర ప్రదేశ్ ANDHRA PRADESH

No. 1677 No. 101- Date 14.2.2020

old to Sn. Andala Somireddy, A. Sugunreddy, Thadepalli  
for Whom Rajeev Tarelli Quasara LCC & Thadepalli

AF 612463  
Tummalapalli V.V.S. Satyanarayana  
STAMP VENDOR : DRAKSHARAMA  
LN No. 04-03-02-2017; RL No. 04-03-04-2020  
Cell : 9912940770

**కండిషనల్ క్రియ అగ్రిమెంటు**

రూ. 19,20,000/-లు స్థిరాస్థి మెరక భూమిని విక్రయించుటకు నిర్ణయించుకొని అడ్వాన్సుగా రూ. 1,00,000/-లు చెక్కురూపేణా నగదు తీసుకొని వ్రాయించి యిచ్చిన కండిషనల్ క్రియ అగ్రిమెంటు

ది. 18-02-2020 సం. రంతేదీని

తూర్పుగోదావరి జిల్లా మారేడుమిల్లి మండలం, తాడేపల్లి గ్రామంలో గల రాజీవ్ ట్రైబల్ క్వారీ లేబర్ కాంట్రాక్ట్ కో-ఆపరేటివ్ సొసైటీ లిమిటెడ్-డి.నెం. 2336 రు తరపున ప్రెసిడెంట్ అందాల సుగిరెడ్డి గారి కుమారుడు అందాల సోమిరెడ్డి గారికి

తూర్పుగోదావరి జిల్లా సామర్లకోట మండలం సామర్లకోట గ్రామకాపురస్తులు కాపుగంటి సుబ్బారావు గారి కుమారుడు కాపుగంటి వెంకటరాజు వ్రాయించి యిచ్చిన కండిషనల్ క్రియ అగ్రిమెంటు

వై.రామవరం మండలం తాటికోట గ్రామంలో నాకు వుండుకున్నటువంటి నా సంపూర్ణ స్వాధీనహక్కుభుక్తములలో గల భూమిని నా అవసరం నిమిత్తం అనగా కుటుంబ ఖర్చులు నిమిత్తమున్నూ చిల్లర బాకీలు తీర్మాణం నిమిత్తమున్నూ సొమ్ము అవసరం వుండి అమ్మజూపగా అందరి కంటే మీరు హెచ్చుఖరీదు పెట్టినందున పైన వ్రాసిన రూ. 19,20,000/-లుకు సర్వేనెం. 13/2 బీరు తాలూకు య. 40.53 ట్లులో య. 24.00 ట్లు భూమిని మీకు విక్రయించి మీ పేర యీ దిగువ షరతులతో యీ కండిషనల్ అగ్రిమెంటు వ్రాయించి యివ్వడమైనది.

✓ Kapuganti Venkataraju







भारतीय गैर न्यायिक

पचास  
रुपये  
रु.50



FIFTY  
RUPEES  
Rs.50

INDIA NON JUDICIAL

ఆంధ్రప్రదేశ్ ఆంధ్ర ప్రదేశ్ ANDHRA PRADESH

No. 1676 rs 50/- Date 14.2.2020

Sole to Sn. Andala Somireddy & Sengireddy. Thadepalli  
For Whom Rajeev Tribal Quasark LCCS Ltd. Thadepalli

AF 612462  
Tummalapalli V.V.S. Satyanarayana  
STAMP VENDOR : DRAKSHARAMA  
L.No. 04-03-02-2017; RL No. 04-03-04-2020  
Cell : 9912940770

**కండిషనల్ క్రియ అగ్రిమెంటు**

రూ.16,00,000/-లు స్థిరాస్థి మెరక భూమిని విక్రయించుటకు నిర్ణయించుకొని అద్వాన్సుగా  
రూ.1,00,000/-లు చెక్కురూపేణా నగదు తీసుకొని వ్రాయించి యిచ్చిన కండిషనల్ క్రియ  
అగ్రిమెంటు

ది.18-02-2020సం.రంతేదీని

తూర్పుగోదావరి జిల్లా మారేడుమిల్లి మండలం, తాడేపల్లి గ్రామంలో గల రాజీవ్ ట్రైబల్  
క్వారీ లేబర్ కాంట్రాక్ట్ కో-ఆపరేటివ్ సొసైటీ లిమిటెడ్-డి.నెం.2336రు తరపున ప్రెసిడెంట్  
అందాల సుగ్గిరెడ్డి గారి కుమారుడు అందాల సోమిరెడ్డి గారికి

తూర్పుగోదావరి జిల్లా కాకినాడ అర్బన్ మండలం, కాకినాడ పట్టణ కాపురస్తులు సర్వాకేశవ  
శాస్త్రి గారి మనమళ్లు (లేటు) సర్వా రాజేంద్రప్రసాద్ గారి కుమారుడు 1.సర్వా కేశవ పవన్  
కుమార్ సర్వా సీతారామ్ గారి కుమారుడు 2.సర్వా కామేశ్వరరావు సర్వా సీతారామ్ గారిభార్య  
3.సర్వా కనక రామలక్ష్మి గార్ల యేకస్తులై వ్రాయించి యిచ్చిన కండిషనల్ క్రియ అగ్రిమెంటు.

1. S.K.Pavan Kumar

2. సత్య కనక రామలక్ష్మి రావులు

3. సర్వా కామేశ్వరరావు వ్రాలు



-:2:-

వై.రామవరం మండలం తాటికోట గ్రామంలో మాకు వుండుకున్నటువంటి అనగా మా పితామహుడు అయిన సర్వా కేశవశాస్త్రి గారు శెటిల్మెంటు పట్టా రీత్యా దఖలపడిన జిరాయితీ మెరక పల్లం భూమి ఆయన సంపూర్ణస్వాధీనహక్కుభుక్తములతో అనుభవిస్తూ ఏవిధమైన వ్రాతమూలకములు జర్గించుకుండా కాలం చేసిన దర్మిలా ఆయన మరణానంతరం ఆయనకు ముఖ్యవారసులమైన మాకు దఖలపడి మా సంపూర్ణస్వాధీనహక్కుభుక్తములలో గల భూమిని మా అవసరం నిమిత్తం అనగా కుటుంబ ఖర్చులు నిమిత్తమున్నూ చిల్లర బాకీలు తీర్మాణం నిమిత్తమున్నూ సొమ్ము అవసరం వుండి అమ్మజూపగా అందరి కంటే మీరు హెచ్చుఖరీదు పెట్టినందున పైన వ్రాసిన రూ. 16,00,000/-లుకు సర్వేనెం. 13/2బిరు తాలూకు య. 40.53ట్లులో య. 20.00ట్లు భూమిని మీకు విక్రయించి మీ పేర యీ దిగువ షరతులతో యీ కండీషనల్ అగ్రిమెంటు వ్రాయించి యివ్వడమైనది.


-:షరతులు:-

1. షెడ్యూలు దాఖలా సర్వేనెం. 13/2బిరులో య. 22.00ట్లు భూమిని రూ. 16,00,000/-లకు అమ్మే ఏర్పాటు
2. యీ రోజున అడాన్సుగా స్టేట్ బ్యాంక్ ఇండియా రంపచోడవరం బ్రాంచి నందు మీకు ఎకౌంటు తాలూకు చెక్కునెం. 317937, 317938ల్లాగా మోల్ 1,3 ఆసామీ పేర్ల యివ్వడం మూలంగా మీ వల్ల రూ. 1,00,000/-లు మాకు ముట్టినవి.
3. మిగిలిన యావత్తు క్రియ ప్రతిఫలం రూ. 15,00,000/-లు యీ తేదీ లగాయితూ 9 నెలలులోగా రిజిస్టర్ యేర్పారచుకొని రిజిస్టర్ తేదీ (16-11-2020)యిచ్చే నిర్ణయం.
4. షెడ్యూలు ఆస్తి ఏజనీ ప్రాంతములో వుండుట మూలంగా ఫారం-కె, ఫారం-ఎల్ను ఏజంటు టు గవర్నమెంటు వారి ద్వారా గడువులోపున మీరు పొందే నిర్ణయం.
5. సదరు వ్యవహారములు రీత్యా వివిధ ప్రభుత్వశాఖలకు అయ్యే ఖర్చులు మీరు పూర్తిగా భరించగల నిర్ణయం 9 నెలలోపున పూర్తికానియెడల, యీ కండీషనల్ అగ్రిమెంటు ప్రకారం గడువు పెంపుకావలెననిన క్రియ ప్రతిఫలం నుండి రూ. 5,00,000/-లు యిచ్చి చెల్లు వ్రాయించుకొని మరియు మూడు నెలలు గడువు పొడిగించుటకు ఏర్పాటు.

తదుపరి ఎట్టి పరిస్థితులలో గడువు పెంచుటకు వీలుపడదు. యిచ్చిన అడ్వాన్సు సొమ్ము మాత్రమే వడ్డీ లేని పద్ధతిలో యిచ్చే ఏర్పాటు మిగిలిన ఖర్చులతో మాకు ఎటువంటి సంబంధంలేదు.

ఏ కారమణముచేతనైనా రిజిస్ట్రేషనుకు అటంకములు ప్రభుత్వపరంగా వచ్చిన మీరు ఖర్చుపెట్టిన ఖర్చులకు మాకు ఎటువంటి భాద్యతలేదు.

యీ కండీషనల్ క్రియ అగ్రిమెంటు రిజిస్టర్ జరిగిన తరువాత మీ యెక్క ఖర్చులతో కొలిపిచంపి షెడ్యూలు ఆస్తి స్వాధీనం చేసే యేర్పాటు.

1.  S.K. Kiran Kumar

2. స రాజ కనక రామలక్ష్మీయ్యలు

3. సర్వా కామేశ్వర రావు ట్రాలు



-:3:-

సర్వాశాస్త్రీ గార్కి సంబంధించిన యావత్తు రికార్డు వారికి సంబంధించిన డెత్ సర్టిఫికేట్ లిగల్ హోర్ సర్టిఫికేట్ వారి పేరు మార్పుకొనుటకు సంబంధించిన అప్లికేషన్ మా సంతకములు అవసరమైన యెడల మేము వచ్చి సంతకములు చేసే నిర్ణయం.

రిజిస్ట్రీ సమయమున క్రియదస్తావేజు నందు మాతో పాటుగా షెడ్యూలు దాఖలా సంబంధించిన వారసులను కూడా పార్టీలుగా చేర్చి వారి చేత కూడా సంతకములు చేయించగలవారము.

-:షెడ్యూలు:-

తూర్పుగోదావరి జిల్లా వై రామవరం మండలం శ్రీ ప్రత్తిపాడు సబ్ రిజిస్ట్రారులో చేరిన పి.ఎర్రగొండ పంచాయితీ తాడికోట గ్రామం రివిజన్ సర్వేనెం. 13/2ఖిరు జిరాయితి మెరక పూరా య.40.53ట్లులో య.20.00ట్లు భూమి దారిమార్గములు, నీటిమార్గములు, యావత్తు యీజుమెంటు హక్కులతో సహా. యిది మా సమ్మతిని వ్రాయించి యిచ్చిన కండిషనల్ క్రియ అగ్రిమెంటు

1. S.K. Eran Kumar.
2. సర్వా కౌమిశూర శాఖ వ్రాలు
3. సర్వా కనక గమలక్షిణి వ్రాలు


యిందుకు సాక్షులు:-

1.

2.

దస్తూరి:-తాడి జయభారతరెడ్డి సా.పసలపూడి





## GENERAL POWER OF ATTORNEY

*K.S.N. S.N.V. Rat*  
Know all men by these presents that I, **KAPUGANTI SURYA NAGA SATYA NOOKA VENKATARATNAM**, w/o. BATCHU NAGESWARA RAO, Aged 47 Yrs., Passport No. S 8778494 (Old Passport No. J 2949579), presently residing at Flat No.904, Essa Al Mulla Building, Al Nahda-2, DUBAI (UAE) hereby appoint an agent to look after all my affairs during my absence in India. Now know by these presents, I do hereby and hereunder nominate appoint and constitute my Mother **KAPUGANTI PAIDIRATNAM** (Aadhar No. 4535 1369 2070), W/O. (Late) **K. VENKATA RAJU** aged 70 Yrs., resident of Door No. 5-7-2, Mattapalli Vari Veedhi, Samalkot Village & Mandal, East Godavari District, Andhra Pradesh State, India, Pin: 533 440 as my true and lawful attorney for me, other person or persons, to do and execute all or any of the followings acts, deeds and things, that is to say:

1. To sell my ancestral property belongs to my father which is clearly mentioned in the schedule hereunder and to execute relevant documents whatever required. My attorney will be competent to enter into contracts.
2. To present the sale deed or sale deeds and admit the execution and thereof and to do any act that may be necessary for the registration of the said document and to receive it back when it has been duly registered and to sign, deliver a proper receipt for the same.
3. To settle adjust, compound, compromise or submit to arbitration all actions, suits, account, claims and disputes, between my and my other person or persons to compound or compromise the same.
4. To execute, carry into effect and perform all agreements and contracts entered into by me with any other person or persons, as my own act and / or to cancel and / or repudiate the same.
5. To institute commence prosecute, carry on or defend or resist all suits and other actions and proceedings or be added as a party or be non-suited or with draw the same concerning to me or concerning anything in which I may be a party in any court in civil, criminal, revenue or revision jurisdiction, including special jurisdiction of the High Court under article 226 of the constitution of India before Income Tax, Sales Tax and Wealth Tax authorities and to sign all relevant papers and execute any vakalatnama, warrant of attorney or other authority to act and plead.
6. To concur in doing any one or more of acts, deeds and things herein before mentioned in conjunction with any other person or persons.

Consulate General of India, Dubai,  
does not accept any responsibility  
for the contents of this document:



*K.S.N. S.N.V. Rat*  
**EXECUTANT**



=2=

7. To delegate all or any of the powers, authorities and liberties hereunder vested and to appoint any substitute or substitutes limited to any one or more purpose or purposes as he shall from time to time desire in that behalf.
8. And generally to-do, execute and perform any other act or acts, deed or deeds, matter or thing whatsoever which in the opinion of my said attorney, ought to be done, executed and performed in relation to my affairs ancillary or incidental thereto as fully and effectually as I myself could do the same. If I were personally present.
9. And I hereby agree and undertake to ratify and confirm all and whatsoever my said attorney, under the power in that behalf herein before contained shall lawfully, do execute or perform in exercise of the powers, authorities and liberties here by virtue of this deed.

### SCHEDULE

The landed property situated in R.S. No. 13/2A measuring Ac. 24.00 Cts., situated at Tadikota Vilage of Y. Ramavram Mandal, Prattipadu Sub-Registry of East Godavari District is bounded and measured by :

East : Kota Reserve Forest  
West : Lands of P. Chinna Reddy & Others  
North : Boundary of Chintalavada Village  
South : Lands of Guttula Venkanna & Others

The above bounden middle extent of Ac. 24.00 Cts., with all easementary rights, pathways, water ways etc., complete.

In witness whereof I do hereby unto set out my hand and seal of AT

On this the 26<sup>th</sup> day of October 2020

EXECUTANT.

KAPUGANTI SURYA NAGA SATYA NOOKA VENKATARATNAM

Signed in my presence. He / She has been identified by his / her passport no. S8778494 issued at Dubai on 13/10/2020

While the photographs and Signatures are attested, no responsibility is accepted by this office for the contents of this document,

  
ANITA GUPTA  
Vice Consul  
Consulate General of India  
Dubai (U.A.E.)





=2=

7. To delegate all or any of the powers, authorities and liberties hereunder vested and to appoint any substitute or substitutes limited to any one or more purpose or purposes as he shall from time to time desire in that behalf.
8. And generally to-do, execute and perform any other act or acts, deed or deeds, matter or thing whatsoever which in the opinion of my said attorney, ought to be done, executed and performed in relation to my affairs ancillary or incidental thereto as fully and effectually as I myself could do the same. If I were personally present.
9. And I hereby agree and undertake to ratify and confirm all and whatsoever my said attorney, under the power in that behalf herein before contained shall lawfully, do execute or perform in exercise of the powers, authorities and liberties here by virtue of this deed.

### SCHEDULE

The landed property situated in R.S. No. 13/2A measuring Ac. 24.00 Cts., situated at Tadikota Vilage of Y. Ramavram Mandal, Prattipadu Sub-Registry of East Godavari District is bounded and measured by :

East : Kota Reserve Forest  
West : Lands of P. Chinna Reddy & Others  
North : Boundary of Chintalavada Village  
South : Lands of Guttula Venkanna & Others

The above bounden middle extent of Ac. 24.00 Cts., with all easementary rights, pathways, water ways etc., complete.

In witness whereof I do hereby unto set out my hand and seal of AT

On this the 26<sup>th</sup> day of October 2020

EXECUTANT.

KAPUGANTI SURYA NAGA SATYA NOOKA VENKATARATNAM

Signed in my presence. He / She has been identified by his / her passport no. S8778494 issued at Dubai on 13/10/2020

While the photographs and Signatures are attested, no responsibility is accepted by this office for the contents of this document.

  
ANITA GUPTA  
Vice Consul  
Consulate General of India  
Dubai (U.A.E.)







**పాఠం -1 బి**  
**ఆంధ్ర ప్రదేశ్ ప్రభుత్వము, రెవెన్యూశాఖ, భూమి రికార్డుల కంప్యూటరైజేషన్**  
**భూమి యజమాన్యపు హక్కుల రికార్డు ప్రకారము (1-బి) నమూనా**



AP20 ROR012147972797  
 72111853  
 Date: 19/03/2021

జిల్లా : ఈస్ట్ గోదావరి  
 మండలము : పై. రామవరం

గ్రామము : కాడికేట  
 విస్తీర్ణము యూనిట్లు : ఎ.గుం./ఎ.సెం.

వరుస సం.	పట్టాదారు పేరు (తండ్రి/భర్త పేరు)	ఖాతా సంఖ్య	సర్వే సంఖ్య మరియు సబ్-డివిజన్	భూమి వివరణ	మొత్తం విస్తీర్ణము	పట్టాదారుకు ఏ విధముగా సంక్రమించింది/ సాగుచేసారు	
1	2	3	4	5	6	7	
1	కాపుగంటి ప్రదీప్ రెడ్డి	వెంకటరాజు	21	13-2D	పుంజ	16.5300	అనుచుండు
2				13-2A	పుంజ	24.0000	అనుచుండు

Certified By

Name: R.V.Venkateswara Rao  
 Designation: TAHSILDAR  
 Mandal: పై. రామవరం

Verified by R V Venkateswara Rao

**Note :** This is Digitally Signed Certificate, does not require physical signature. And this certificate can be verified at <http://www.ap.meeseva.gov.in/> by furnishing the application number mentioned in the Certificate.

[Print](#) [Home](#) [Download Certificate](#)

**Note:** This is a Digitally Signed Certificate, does not require physical signature and this certificate can be verified at [www.ap.meeseva.gov.in](http://www.ap.meeseva.gov.in/) by furnishing the application number mentioned in the Certificate.



## ఎలక్ట్రానిక్ సేవలను అందించుటకు అధీకృత ప్రతినిధి ఇచ్చు ధృవీకరణ పత్రము

### Declaration by the Authorized Agent for Delivering the Electronic Services

- i. ఈ కంప్యూటర్ ముద్రణా ప్రతిలోని సమాచారము అధీకృతమైన కంప్యూటర్ సిస్టమ్స్ నుండి నేను పొందిన అసలైన సమాచారానికి సరియైన నకలు అయి వున్నది.

The computer output in the form of computer printouts attached herewith is the correct representation of its original as contained in the computer systems accessed by me for providing the service.

- ii. ఈ కంప్యూటర్ ముద్రణా ప్రతిలోని సమాచారము నియోగింపబడిన అధీకృతమైన కంప్యూటర్ సిస్టమ్స్ నుండి క్రమబద్ధమైన పద్ధతిలో సేకరింపబడినది.

The information contained in the computer printouts has been produced from the aforesaid computer systems during the period over which the computer was used regularly.

- iii. ఈ కంప్యూటర్ ముద్రణా ప్రతిలోని సమాచారము కంప్యూటర్ సిస్టమ్స్ లో క్రమమైన పద్ధతిలో నమోదు చేయబడినది.

During the said period, information of the kind contained in the computer printout was regularly recorded by the aforesaid computer systems in the ordinary course of the activities.

- iv. ఈ కంప్యూటర్ ముద్రణా ప్రతిలోని సమాచార సేకరణ సమయంలో కంప్యూటర్ సిస్టమ్స్ సరిగ్గా పనిచేయుచున్నవి మరియు సదరు కంప్యూటర్ సిస్టమ్స్ లో ఉన్న ఎలక్ట్రానిక్ రికార్డుల యధార్థతను ప్రభావితం చేసే ఏవిధమైన నిర్వహణ సమస్యలు లేవు.

Throughout the material part of the said period, the computer was operating properly, and there have been no such operational problems that affect the accuracy of the electronic record contained in the aforesaid computer systems.

పైన పేర్కొన్న విషయాలు నాకు తెలిసినంత వరకు మరియు నా విశ్వాసం మేరకు సరియైనవి.

The matter stated above is correct to the best of my knowledge and belief.

  
సంతకము  
Signature







**ఫారం-1 బి**  
**ఆంధ్ర ప్రదేశ్ ప్రభుత్వము, రెవెన్యూశాఖ, భూమి రికార్డుల కంప్యూటరీకరణ**

AP19 254 19353

**భూమి యజమాన్యపు హక్కుల రికార్డు ప్రకారము (1-బి) నమూనా (ROR)**

Application No:



ROR012037764776

Date: 25/02/2020

**జిల్లా :** ఈస్ట్ గోదావరి

**గ్రామము :** తాడికోట

**మండలము :** వై. రామవరం

**విస్తీర్ణము యూనిట్లు :** ఎ.గుం./ఎ.సం.

వరుస నం.	పట్టాదారు పేరు	(తండ్రి/భర్త పేరు)	ఖాతా నంబరు	సర్వే నంబరు మరియు సబ్-డివిజన్	భూమి వివరణ	మొత్తం విస్తీర్ణము	పట్టాదారుకు ఏ విధముగా సంక్రమించింది/ సాగుచేసారు
1	2	3	4	5	6	7	8
1	కాపుగంటి వెంకటరాజు	సుబ్బారావు	19	13-2D	పుంజ	16.5300	పట్టాదారు
2				13-2A	పుంజ	24.0000	పట్టాదారు

Certified By

*(Signature)*

Name: M. Ravindra Kumar  
Designation: TAHSILDAR  
Mandal: వై. రామవరం

Verified by Mallapu Ravindra Kumar

**Note :** This is Digitally Signed Certificate, does not require physical signature. And this certificate can be verified at <http://www.ap.meeseva.gov.in/> by furnishing the application number mentioned in the Certificate.

Print

Home

Download Certificate

**Note:** This is a Digitally Signed Certificate, does not require physical signature and this certificate can be verified at [www.ap.meeseva.gov.in](http://www.ap.meeseva.gov.in/) by furnishing the application number mentioned in the Certificate.



## ఎలక్ట్రానిక్ సేవలను అందించుటకు అధీకృత ప్రతినిధి ఇచ్చు ధృవీకరణ పత్రము

### Declaration by the Authorized Agent for Delivering the Electronic Services

- i. ఈ కంప్యూటర్ ముద్రణా ప్రతిలోని సమాచారము అధీకృతమైన కంప్యూటర్ సిస్టమ్స్ నుండి నేను పొందిన అసలైన సమాచారానికి సరియైన నకలు అయి వున్నది.

The computer output in the form of computer printouts attached herewith is the correct representation of its original as contained in the computer systems accessed by me for providing the service.

- ii. ఈ కంప్యూటర్ ముద్రణా ప్రతిలోని సమాచారము నియోగింపబడిన అధీకృతమైన కంప్యూటర్ సిస్టమ్స్ నుండి క్రమబద్ధమైన పద్ధతిలో సేకరింపబడినది.

The information contained in the computer printouts has been produced from the aforesaid computer systems during the period over which the computer was used regularly.

- iii. ఈ కంప్యూటర్ ముద్రణా ప్రతిలోని సమాచారము కంప్యూటర్ సిస్టమ్స్ లో క్రమమైన పద్ధతిలో నమోదు చేయబడినది.

During the said period, information of the kind contained in the computer printout was regularly recorded by the aforesaid computer systems in the ordinary course of the activities.

- iv. ఈ కంప్యూటర్ ముద్రణా ప్రతిలోని సమాచార సేకరణ సమయంలో కంప్యూటర్ సిస్టమ్స్ సరిగ్గా పనిచేయుచున్నవి మరియు సదరు కంప్యూటర్ సిస్టమ్స్ లో ఉన్న ఎలక్ట్రానిక్ రికార్డుల యధార్థతను ప్రభావితం చేసే ఏవిధమైన నిర్వహణ సమస్యలు లేవు.

Throughout the material part of the said period, the computer was operating properly, and there have been no such operational problems that affect the accuracy of the electronic record contained in the aforesaid computer systems.

పైన పేర్కొన్న విషయాలు నాకు తెలిసినంత వరకు మరియు నా విశ్వాసం మేరకు సరియైనవి.

The matter stated above is correct to the best of my knowledge and belief.

A. J. R.  
సంతకము  
Signature











# గ్రామ - వార్డు సచివాలయము

## ఆంధ్రప్రదేశ్ ప్రభుత్వం

GOVERNMENT OF ANDHRA PRADESH 09295103  
REVENUE DEPARTMENT



Application No



FAMCO12002374147

Date : 07/10/2020

### Family Member Certificate

(As per G.O.Ms.No.145, Revenue(Ser.II) Department, Dated 25.04.2015)  
(As per G.O.Ms.No.237, Revenue(Ser.II) Department, Dated 30.06.2015)  
(As per G.O.Ms.No.177, Revenue(Ser.II) Department, Dated 29.04.2016)  
(As per G.O.Ms.No.200, Revenue(Ser.II) Department, Dated 12.06.2017)

This is to certify that Late Sri/Srimathi/Kumari Kapuganti Venkataraju S/o /D/o /W/o /F/o /M/o  
/G/o of Sri/Srimathi/Master/Kumari Kapuganti Venkataraju of 5-7-2, Mattapalli Vaari Veedhi, Ward-10  
and Samalkota (Village & Mandal), East Godavari (District) (Aadhaar No/Aadhaar Enrolment No) XXXX-  
XXXX-1942 who died on 10/07/2020 (As per death certificate enclosed) has the following Family  
Members.

S.No	Name of the Family Member	Relationship with deceased	Age (Years)	Gender	Marital Status	Proof Of Document	Identity Number
1	Kapuganti Paidiratnam	Wife	70	Female	Married	NA	XXXX-XXXX-70
2	Maddula Satyabhama	Daughter	51	Female	Married	NA	XXXX-XXXX-87
3	K S N V S Subbalakshmi	Daughter	48	Female	Married	NA	XXXX-XXXX-25
4	K S N S N Venkata Ratnam	Daughter	39	Female	Married	NA	XXXX-XXXX-

TO,  
Kapuganti Paidiratnam  
5-7-2, Mattapalli Vaari Veedhi, Ward-10  
Samalkota

Certified By

Name : V Jithendra  
Designation : TAHSILDAR  
Mandal : Samalkota

Note: This is a Digitally Signed Certificate, does not require physical signature. And this certificate can be verified  
Note : at [www.gramawardsachivalayam.ap.gov.in](http://www.gramawardsachivalayam.ap.gov.in) by furnishing the application number mentioned in the Certificate.





ఆంధ్ర ప్రదేశ్ ప్రభుత్వము, రెవెన్యూశాఖ, భూమి రికార్డుల కమిషన్, హైదరాబాద్ 871

పట్టాదారుని అడంగలు / పహాణి కాపీ

Application No:



ADL012145240072

Date : 19/03/2021

జిల్లా : తణిగోదావరి

గ్రామము : తాడికోట

మండలము : వై. రామవరం

విస్తీర్ణము యూనిట్లు : Acres/cents

ఫసలి సం. : 1430

వరుస సం.	సర్వే నంబరు మరియు సబ్-డివిజన్ నంబరు	మొత్తం విస్తీర్ణము	సా.ప.రాని/ సా.ప.వచ్చు విస్తీర్ణము	భూమి స్వభావము / శిస్తు	భూమి వివరణ / జలా ధారము	ఆయకట్టు విస్తీర్ణము	ఖాతా నంబరు	పట్టాదారు పేరు (తండ్రి/భర్త పేరు)	అనుభవదారు పేరు తండ్రి/భర్త పేరు)	అనుభవ విస్తీర్ణము / అనుభవ స్వభావము
1	2	3	4/5	6/7	8/9	10	11	12	13	14/15
1	13-2A	24.0000	0.0000 24.0000	జీరాయితి	పుంజు వర్షాధారం	24.0000	21	కాపుగంటి సైదీరత్నం వెంకటరాజు	కాపుగంటి సైదీరత్నం వెంకటరాజు	24.0000 వారసత్వం

Certified By

Name: R.V.Venkateswara Rao  
Designation: TAHSILDAR  
Mandal: వై. రామవరం

Verified by R V Venkateswara Rao

Note : This is Digitally Signed Certificate, does not require physical signature. And this certificate can be verified at <http://www.ap.meeseva.gov.in/> by furnishing the application number mentioned in the Certificate.

Print

Note: This is a Digitally Signed Certificate, does not require physical signature and this certificate can be verified at [www.ap.meeseva.gov.in](http://www.ap.meeseva.gov.in/) by furnishing the application number mentioned in the Certificate.



# ఎలక్ట్రానిక్ సేవలను అందించుటకు అధీకృత ప్రతినిధి ఇచ్చు ధృవీకరణ పత్రము

## Declaration by the Authorized Agent for Delivering the Electronic Services

- i. ఈ కంప్యూటర్ ముద్రణా ప్రతిలోని సమాచారము అధీకృతమైన కంప్యూటర్ సిస్టమ్స్ నుండి నేను పొందిన అసలైన సమాచారానికి సరియైన నకలు అయి వున్నది.

The computer output in the form of computer printouts attached herewith is the correct representation of its original as contained in the computer systems accessed by me for providing the service.

- ii. ఈ కంప్యూటర్ ముద్రణా ప్రతిలోని సమాచారము నియోగింపబడిన అధీకృతమైన కంప్యూటర్ సిస్టమ్స్ నుండి క్రమబద్ధమైన వద్దతిలో సేకరింపబడినది.

The information contained in the computer printouts has been produced from the aforesaid computer systems during the period over which the computer was used regularly.

- iii. ఈ కంప్యూటర్ ముద్రణా ప్రతిలోని సమాచారము కంప్యూటర్ సిస్టమ్స్ లో క్రమమైన వద్దతిలో నమోదు చేయబడినది.

During the said period, information of the kind contained in the computer printout was regularly recorded by the aforesaid computer systems in the ordinary course of the activities.

- iv. ఈ కంప్యూటర్ ముద్రణా ప్రతిలోని సమాచార సేకరణ సమయంలో కంప్యూటర్ సిస్టమ్స్ సరిగ్గా పనిచేయుచున్నవి మరియు సదరు కంప్యూటర్ సిస్టమ్స్ లో ఉన్న ఎలక్ట్రానిక్ రికార్డుల యధార్థతను ప్రభావితం చేసే ఏవిధమైన నిర్వహణ సమస్యలు లేవు.

Throughout the material part of the said period, the computer was operating properly, and there have been no such operational problems that affect the accuracy of the electronic record contained in the aforesaid computer systems.

పైన పేర్కొన్న విషయాలు నాకు తెలిసినంత వరకు మరియు నా విశ్వాసం మేరకు సరియైనవి.

The matter stated above is correct to the best of my knowledge and belief.

  
సంతకము  
Signature





భూమి యజమాన్యపు హక్కు పత్రం మరియు  
పట్టాదారు పాసుపుస్తకము



ఆంధ్రప్రదేశ్ ప్రభుత్వము  
రెవెన్యూ శాఖ

రైతుల, రైతుకూలీల క్షేమం-ప్రభుత్వ ధ్యేయం

ఆంధ్ర ప్రదేశ్ ప్రభుత్వము  
రెవెన్యూ శాఖ  
భూమి యజమాన్యపు హక్కు పత్రం మరియు  
పట్టాదారు పాసుపుస్తకము  
(ఆంధ్రప్రదేశ్ / IV) (సెట్ రైల్వే (4) ఆఫ్ రూల్స్ (2019) ప్రకారము)

04R02D091000002

జిల్లా : ఉస్మా గోదావరి  
డివిజన్ : రంపచోడవరం  
మండలం : పై రామవరం  
గ్రామం : తాడికోట  
ఖాతా నెంబరు: 19



1. పట్టాదారుని పేరు : కాపుగంటి వెంకటరాజు
2. తండ్రి / భర్త పేరు : సుబ్బారావు
3. స్త్రీ లేదా పురుషుడు: M
4. చిరునామా : 5-7-2, MATTAPALLI VARI VEEDHI, EAST  
GODAVARI, SAMALKOTA, SAMALKOTA, 533440.
5. కులము : OC
6. ఆధార్ నెంబర్ : 985106341942
7. మొబైల్ నెంబర్ : 9177997989
8. పట్టాదారుని సంతకం /  
చోటుపేటి ముద్ర

*Kapuganti Venkataraju*



*M. Venkataraju*

తహసీల్దార్ సంతకం







## వీలునామా

ది. 11-09-2019వ సం.రం.తేదీని.

తూర్పుగోదావరి జిల్లా, కాకినాడ అర్బన్ మండలం, కాకినాడ జగన్నాథపురం, డోర్ నెం.59-20-11రు కాపురస్తులు, సర్వా (లేటు) రాజేశ్వరుడు గారి కుమారుడు సర్వా కేశవశాస్త్రి (ఆడార్ నెం.8535 8934 9662) అను నేను మంచి తెలివితోను, స్వబుద్ధితోను స్వయంగా చెప్పి ప్రాయించిన వీలునామా అనే మరణ శాసనము.

నాకు ఇప్పుడు సుమారు 93 సం.రం.లు వయస్సు ఉండియున్నది. యీ దేహము అశాశ్వతమనిన్ని, ఏ టైముకు నేను ఎట్లుండునో అనిన్ని నాకు అధైర్యముతోచి నాకు ఉండుకున్న యీ దిగువ ఉదహరించిన ఆస్తులను గురించి నేను జీవించియుండగానే తగిన ఏర్పాట్లు చేయుట మంచిదని తలచి నా స్వబుద్ధితో బాగా ఆలోచించుకుని యిదివరలో అనగా ది.09-04-2010వ సం.రం.తేదీని ఒక వీలునామాను ప్రాయించి, సదరు వీలునామాను కాకినాడ రిజిస్ట్రారు వారి ఆఫీసులో 3వ పస్తకం, ద.నెం.149/2010రుగా రిజిస్ట్రీ చేయించియున్నాను. సదరు వీలునామా నందలి అంశములు అమలు జరుగుటకు నాకు యిష్టము లేనందున, సదరు వీలునామాను యిందుమూలముగా రద్దు పరచుచూ, తిరిగి యీ రోజున యీ వీలునామాను ప్రాయించడమైనది.

నా భార్య అయిన సర్వా సీత యిదివరలోనే కాలంచేసినది. మా దంపతులకు సర్వా రాజేంద్రప్రసాద్, సర్వా సీతారామ్, సర్వా సూర్యసారాయణ అను ముగ్గురు కుమారులున్నూ, సర్వా సీత అను ఒక కుమార్తెయున్నూ కలరు. నా సంతానం అందరికీ వివాహాది శుభకార్యములు జరిపించినాము. దరిమిలా నా పెద్ద కుమారుడైన సర్వా రాజేంద్ర ప్రసాద్ కాలంచేసినాడు. నా కుమార్తెకు యిష్టపలసినవి యిదివరలోనే ఆమెకు యిచ్చియున్నాను. కావున యీ వీలునామా రీత్యా నా కుమార్తెకు ఏవిధమైన ఆస్తిని చెందజేయుటలేదు.

సర్వా కేశవశాస్త్రి నికాని



Document no: 381/2019 of Bk-111


2019 వ సం. సెప్టెంబర్ నెల 13 వ తేదీ  
1941 వ సం. (1941) నెల 22 వ తేదీ నామినేటర్  
5-6 గంటల పాటు రైల్వే లోని పరిశోధనా  
అధికారి ద్వారా వెనుక జి. సం. 59-20-11 నెల  
2000 సం. (2000) అక్టోబర్ 8వ తేదీ  
అందుకు. తుదిగా 1000/- రైల్వే పనులకు.

[illegible]

*[Handwritten signature]*

2.  $\int_0^1 \frac{1}{x^2} dx$   $\int_0^1 x^{-2} dx = \left[ -x^{-1} \right]_0^1 = \left[ -\frac{1}{x} \right]_0^1 = -\frac{1}{1} - \left( -\frac{1}{0} \right) = -1 + \infty = \infty$

1. దాని ఇబ్బందులు పెంచుకొన్నది  
ఎందుచేతనో బాధన (అటు మీద)



α  $\sim$   $\frac{1}{\sqrt{2}}$   $\frac{1}{\sqrt{2}}$   $\frac{1}{\sqrt{2}}$   $\frac{1}{\sqrt{2}}$

S/o ಎಸ್.ಪಿ.ಎಲ್, ಬೆಂಗಳೂರು, ಕರ್ನಾಟಕ

Q. 30: 59-20-11

ನಿರ್ದಾಸನ

1) ಕಾ ರ್ತ ತ್ರಿಮೂರ್ತಿಯ ಸ್ಥಾಪನೆ ಮತ್ತು ದಿನಾಂಕ 05-72 ರು. 1000

2)  $\frac{d}{dx} \ln(x^2 + 1)$  కి అనుగుణ్యముగా దీనిని కి-20-10/3  
జగన్మొహనం కుమార్

2019 දී මුහුණ දුන් ප්‍රධාන ප්‍රශ්න

1974-75 1000 (1000) 22 22

క. విజయవరం.  
విజయవరం నుంచి విజయవాడ - I



1) నేను నా స్వార్జిత ద్రవ్యముతో ది.05-09-1961వ సం.రం.తేదీని చోడిపల్లి మసేను గారి వల్లక్రయంపొంది, కాకినాడ రిజిస్ట్రారు వారి ఆఫీసులో 1వ పుస్తకం, ద.నెం.4668/1961రుగా రిజిస్ట్రీ పొందిన క్రయదస్తావేజు రీత్యా తూరంగి గ్రామం తాలూకు సర్వే నెం.114/2, 114/3, 115/1, 116/3, 118/4లు దాఖలా య 4.51 ట్లు భూమి నాకు దఖలుపడినది.

2) నేను నా స్వార్జిత ద్రవ్యముతో ది.24-03-1962వ సం.రం.తేదీని నున్న గోవిందరాజు గారి వల్లక్రయంపొంది, కాకినాడ రిజిస్ట్రారు వారి ఆఫీసులో 1వ పుస్తకం, ద.నెం.1672/1962రుగా రిజిస్ట్రీ పొందిన క్రయదస్తావేజు రీత్యా కాకినాడ యానాం రోడ్డుకు తూర్పుత్రేణిని గల పాత సర్వే నెం.157/1, కొత్త సర్వే నెం.210రు దాఖలా చ.గ.138లు భాళి స్థలము నాకు దఖలుపడినది.

3) తూర్పుగోదావరి జిల్లా, వై.రామవరం మండలం, తాటివాడ గ్రామం తాలూకు సర్వే నెం.13/2రు దాఖలా 49-22-5 హెక్టార్లు భూమిలో నాకు 1/3వ వంతు అనిర్దిష్టం హక్కులు కలవు.

పైన ఉదహరించిన ఆస్తులను నేను సంపూర్ణ హక్కులతో అనుభవిస్తూ, దరిమిలా నాకు సొమ్ము అవసరం కలిగి ద.నెం.4668/1961రు గల దస్తావేజు దాఖలా ఆస్తిలో కొంత ఆస్తిని యితరులకు విక్రయించగా, యింకనూ నాకు మిగిలియున్న చ.గ.802.49లు స్థలమును మరియు యితర ఆస్తులను నాటినుండి నేటివరకు నేను నా యొక్క సంపూర్ణ స్వాధీన హక్కుభుక్తములతో అనుభవించుచున్నాను.

నా అనంతరమందు సదరు పైన తెలిపిన ఆస్తులలో తూర్పుగోదావరి జిల్లా, పూర్వం తూరంగి గ్రామ పంచాయితీకి చెందిన, ప్రస్తుతం కాకినాడ అర్బన్ మండలం, కాకినాడ జగన్నాధపురం, డోర్ నెం.59-20-11రు గల ఆర్.సి.సి.రూఫ్ డాబా యిల్లు, స్థలములో దక్షిణంవైపు చ.గ.226.76లు స్థలము, అందుల ఆర్.సి.సి.రూఫ్ మేడభవంతి భాగమును నా పెద్ద కోడలైన సర్వా (లేటు) రాజేంద్ర ప్రసాద్ భార్య అయిన సర్వా రాజేశ్వరి స్వాధీనం పొంది, ఆమె యిష్టానుసారం భుక్తపరచుకుంటూ, దానవిక్రయాది సమస్తాధికారములతో ఆమె, ఆమె పుత్ర పౌత్ర వంశపారంపర్యాయం సుఖాన స్వేచ్ఛగా అనుభవించవలెను.

నా అనంతరమందు సదరు పైన తెలిపిన ఆస్తులలో తూర్పుగోదావరి జిల్లా, పూర్వం తూరంగి గ్రామ పంచాయితీకి చెందిన, ప్రస్తుతం కాకినాడ అర్బన్ మండలం, కాకినాడ జగన్నాధపురం, డోర్ నెం.59-20-11రు గల ఆర్.సి.సి.రూఫ్ డాబా యిల్లు, స్థలములో





# **Presentation Endorsement:**

Presented in the Office of the Joint Sub-Registrar, Kakinada(R.O) along with the Photographs & Thumb Impressions as required Under Section 32-A of Registration Act, 1908 and fee of Rs. 1000/- paid between the hours of 6 and 7 on the 13th day of SEP, 2019 13th day of SEP, 2019 by Sri S K Sastry

Execution admitted by (Details of all Executants/Claimants under Sec 32A):

SNo-cd Thumb Impression

Photo

Aadhar Photo

Address

Signature/Ink  
Thumb Impression

Identified by Witness:

SI No Thumb Impression

Photo

Name & Address

Signature

1



K THIRIMURTHULU

S/O VENKATA RAO  
TOORANGI

*[Signature]*

2



CH YEDUKONDALU

S/O MEERA SAHEB  
KAKINADA

*[Signature]*

13th day of September, 2019

Signature of **JOINT SUBREGISTRAR40**  
Kakinada(R.O)

## **Endorsement:**

Desc

Online

Stamp  
Papers

Challan  
u/s 41 of IS Act

Cash

In the Form of

SD u/s 16  
of IS act

Stock  
Holding

DD/BC/  
Pay Order

Total

SD

0

0

0

0

0

0

0

0

TD

0

NA

0

0

0

NA

0

0

RF

0

NA

1000

0

0

NA

0

1000

UC

0

NA

100

0

0

NA

0

100

TOT

0

0

1100

0

0

0

0

1100

NOTE TD-Transfer Duty, SD-Stamp Duty, RF-Registration Fee, UC:=User Charges, TOT Total, Desc-Description

Rs. /- towards Stamp Duty including T.D under Section 41 of I.S/Act, 1899 and Rs. 1000/- towards Registration Fees on the chargeable value of Rs. /- was paid by the party through Challan/BC/Pay Order No ,31147957872019,31148031402019 dated ,11-SEP-19,11-SEP-19.

Date

13th day of September, 2019

Signature of Registering Officer  
Kakinada(R.O)



Generated On: 13/09/2019 06:31:14 PM

Bk - 3, CS No 382/2019 & Doct No  
381/1-2019 Sheet 2 of 5

JOINT SUBREGISTRAR40  
Kakinada(R.O)



ఉత్తరంవైపు చ.గ.402.73లు స్థలము, అందుల ఆర్.సి.సి.రూఫ్ మేడభవంతి భాగమును నా రెండవ కుమారుడైన సర్వా సీతారామ్ స్వాధీనం పొంది, అతని యిష్టానుసారం భుక్తపరచుకుంటూ, దానవిక్రయాధి సమస్తాధికారములతో అతను, అతని పుత్ర పౌత్ర వంశపారం పర్యాయం సుఖాన స్వేచ్ఛగా అనుభవించవలెను.

నా అనంతరమందు సదరు పైన తెలిపిన ఆస్తులలో తూర్పుగోదావరి జిల్లా, పూర్వం తూరంగి గ్రామ పంచాయితీకి చెందిన, ప్రస్తుతం కాకినాడ అర్బన్ మండలం, కాకినాడ జగన్నాథపురంలోగల చ.గ.802.49లు స్థలములో తూర్పువైపు చ.గ.173లు భూశీ స్థలమును నా పెద్ద కుమారుని కుమారుడున్నూ, నాకు మనుమడున్నూ అయిన సర్వా కేశవ పవన్ కుమార్ స్వాధీనం పొంది, అతని యిష్టానుసారం భుక్తపరచుకుంటూ, దానవిక్రయాధి సమస్తాధికారములతో అతను, అతని పుత్ర పౌత్ర వంశపారం పర్యాయం సుఖాన స్వేచ్ఛగా అనుభవించవలెను.

నా అనంతరమందు సదరు పైన తెలిపిన ఆస్తులలో తూర్పుగోదావరి జిల్లా, పూర్వం తూరంగి గ్రామ పంచాయితీకి చెందిన, ప్రస్తుతం కాకినాడ అర్బన్ మండలం, కాకినాడ జగన్నాథపురంలోగల చ.గ.802.49లు స్థలములో పడమరలో ఉత్తరంవైపు చ.గ.247.69లు భూశీ స్థలమును నా రెండవ కుమారుడు అయిన సర్వా సీతారామ్ స్వాధీనం పొంది, అతని యిష్టానుసారం భుక్తపరచుకుంటూ, దానవిక్రయాధి సమస్తాధికారములతో అతను, అతని పుత్ర పౌత్ర వంశపారం పర్యాయం సుఖాన స్వేచ్ఛగా అనుభవించవలెను.

నా అనంతరమందు సదరు పైన తెలిపిన ఆస్తులలో తూర్పుగోదావరి జిల్లా, కాకినాడ రూరల్ మండలం, తూరంగి గ్రామం తాలూకు చ.గ.802.49లు స్థలములో పడమరలో దక్షిణంవైపు చ.గ.328.12లు భూశీ స్థలమును నా మూడవ కుమారుడు అయిన సర్వా సూర్యనారాయణ స్వాధీనం పొంది, అతని యిష్టానుసారం భుక్తపరచుకుంటూ, దానవిక్రయాధి సమస్తాధికారములతో అతను, అతని పుత్ర పౌత్ర వంశపారం పర్యాయం సుఖాన స్వేచ్ఛగా అనుభవించవలెను.

నా అనంతరమందు సదరు పైన తెలిపిన ఆస్తులలో తాటివాడ గ్రామం తాలూకు సర్వే నెం.13/2రు దాఖలా 1/3వ వంతు వాటా ఆస్తి నా అనంతరమందు నా పెద్ద కుమారుని కుమారుడున్నూ, నాకు మనుమడున్నూ అయిన సర్వా కేశవ పవన్ కుమార్, నా రెండవ

సర్వా కేశవరావు సంతకం



Endorsement:

Desc

In the Form of

	Online	Stamp Papers	Challan u/s 41 of IS Act	Cash	SD u/s 16 of IS act	Stock Holding	DD/BC/ Pay Order	Total
SD	0	0	0	0	0	0	0	0
TD	0	NA	0	0		NA	0	0
RF	0	NA	1000	0		NA	0	1000
UC	0	NA	100	0		NA	0	100
TOT	0	0	1100	0		0	0	1100

NOTE: TD: Transfer Duty, SD: Stamp Duty, RF: Registration Fee, UC: User Charges, TOT: Total, Desc: Description  
Rs. /- towards Stamp Duty including T.D under Section 41 of I.S. Act, 1899 and Rs. 1000/-  
towards Registration Fees on the chargeable value of Rs. /- was paid by the party through  
Challan/BC/Pay Order No ,31147957872019,31148031402019 dated ,11-SEP-19,11-SEP-19.

Date

13th day of September, 2019

Signature of Registering Officer  
Kakinada(R.O)

Certificate of Registration

Registered as document no 381 of 2019  
of Book-3 and assigned the Identification  
Number-413- 381 - 2019 for Scanning on

Registering officer  
Kakinada (R.O)  
K.V.S. Kumari

Bk - 3, CS No 382/2019 & Doct No  
381 / 2019. Sheet 3 of 5

Kakinada(R.O)



Generated On: 13/09/2019 06:31:14 PM





కుమారుడైన సర్వా సీతారామ్ యిరువురు స్వాభీనం పొంది, వార్ల యిష్టానుసారం భుక్తపరచుకుంటూ, దానవిక్రయాది సమస్తాభికారములతో వారు, వారి పుత్ర పౌత్ర వంశపారం పర్యాయం సుఖాన స్వేచ్ఛగా సమానముగా అనుభవించవలెను.

నా అనంతరమందు సదరు పైన తెలిపిన ఆస్థులలో తూర్పుగోదావరి జిల్లా, కాకినాడ టు యానాం రోడ్డులో గల ఎమ్.ఎస్.ఎస్. చార్జీస్ వద్ద చ.గ. 138లు స్థలమును నా పెద్ద కుమారుని కుమారుడున్నా, నాకు మనుమడున్నా అయిన సర్వా కేశవ పవన్ కుమార్, నా రెండవ కుమారుడైన సర్వా సీతారామ్, నా మూడవ కుమారుడైన సర్వా సూర్యనారాయణ ముగ్గురు స్వాభీనం పొంది, వార్ల యిష్టానుసారం భుక్తపరచుకుంటూ, దానవిక్రయాది సమస్తాభికారములతో వారు, వారి పుత్ర పౌత్ర వంశపారం పర్యాయం సుఖాన స్వేచ్ఛగా సమానముగా అనుభవించవలెను.

నాకు లోకులనుండి రావలసిన బాకీలుగాని, నేను లోకులకు యివ్వవలసిన బాకీలుగాని ఏమిన్నీ లేవు. పైన ఉదహరించిన ఆస్తి గాక నా జీవితకాలములో నేను సంపాదించబోయే యావత్తు యితర చర, స్థిరాస్థులు నా అనంతరం నా పెద్ద కోడలు అయిన సర్వా రాజేశ్వరి, నా రెండవ కుమారుడైన సర్వా సీతారామ్, నా మూడవ కుమారుడైన సర్వా సూర్యనారాయణ ముగ్గురు స్వాభీనం పొంది, సంపూర్ణ హక్కులతో సమానముగా అనుభవించవలెను.

యీ వీలునామాను నేను మంచి తెలివితోను, మంచి మనస్సుతోను, స్వబుద్ధితోను స్వయముగా చెప్పి వ్రాయించడమైనది. యీ వీలునామాలోని యావత్తు అంశములన్నియు నా అనంతరం నుండి అమలులోనికి రాగల నిర్ణయం. యీ వీలునామాను నేను నా జీవితకాలములో రద్దు పరుచుకొనుటకున్నా, మార్పులు చేసుకొని వేరొక వీలునామాను వ్రాసుకొనుటకు అధికారములు నా యందే ఉంచుకోవడమైనది.

యిదివరలో నేను సంతకములు చేసెడివాడను. ప్రస్తుతం వృద్ధాప్యం వల్ల చేయి వణుకుటచేత యీ వీలునామాలో నా ఎడమ చేతి బొటన వేలిముద్రలు వేయడమైనది.

యిది నా సమ్మతిని వ్రాయించిన వీలునామా.

సర్వా కేశవరాస్తి నిశాని.

యందుకు సాక్షులు:

1. ...

2. ...

యీ వీలునామాను తయారు చేయించి, కంప్యూటర్ చేయించిననాడు: 27.12.2016









...







మార్చి - 1908, సెక్షన్ - 32వ ప్రకారం ఫోటోగ్రాఫులు మరియు వేలిముద్రలు

వేలిముద్ర పొటన (వేలిముద్ర నలుపు రంగు ముద్ర)	బ్లూక్ అండ్ వైట్ పోస్టోమోర్టం సెజు ఫోటో	పార్టీ (దాఖలుదారు/అమ్మినవారు/కొన్నవారు) పర్సనెంటు ఫోస్టల్ అడ్రసు
		<p>సర్కారు కేసు నెంబ్రె</p> <p>S.No. (ఇచ్చి రాజేంద్రుడు</p> <p>59-20-1100</p> <p>జుగ విధిపురం</p> <p>కొత్తూరు</p>
		<p>.....</p> <p>.....</p> <p>.....</p> <p>.....</p> <p>.....</p> <p>.....</p>
		<p>.....</p> <p>.....</p> <p>.....</p> <p>.....</p> <p>.....</p> <p>.....</p>
		<p>.....</p> <p>.....</p> <p>.....</p> <p>.....</p> <p>.....</p> <p>.....</p>

వ్రాసి / వ్రాయించి ఇచ్చిన వారి స్వంతకములు

(1) సర్కారు కేసు నెంబ్రె



కొత్తూరు ప్రభుత్వ ఆఫీసు

ప్రభుత్వ ఆఫీసు



భూమి యజమాన్యపు హక్కు పత్రం మరియు  
పట్టాదారు పాసుపుస్తకము



ఆంధ్రప్రదేశ్ ప్రభుత్వము  
రెవెన్యూ శాఖ

రైతుల, రైతుకూలీల క్షేమం-ప్రభుత్వ ధ్యేయం

ఆంధ్రప్రదేశ్ ప్రభుత్వము  
రెవెన్యూ శాఖ  
భూమి యజమాన్యపు హక్కు పత్రం మరియు  
పట్టాదారు పాసుపుస్తకము  
(అవకాశిక XIV) (సబ్ రూల్ (4) లోని రూల్ (2) ప్రకారము)

04M02Z091000003



జిల్లా : ఉస్మాన్ నగర్  
డివిజన్ : రంగారెడ్డి  
మండలం : వై రామవరం  
గ్రామం : తాడికేట  
ఖాతా నెంబరు: 20

1. పట్టాదారుని పేరు : సర్కా కేశవ పవన్ కుమార్
2. తండ్రి / భర్త పేరు : రాజేంద్ర ప్రసాద్
3. స్త్రీ లేదా పురుషుడు: M
4. చిరునామా : 59-20-11, BEHIND APT TURANGI, EAST  
GODAVARI, KAKINADA (RURAL), TOORANGI (R), 533016.
5. కులము : OC
6. ఆధార్ నెంబర్ : 611474964134
7. మొబైల్ నెంబర్ : 8919153800

ప్రొ. కుమార్

8. పట్టాదారుని సంతకం /  
బొటనవేలి ముద్ర



తహసీల్దార్ సంతకం



## ఆంధ్రప్రదేశ్ ప్రభుత్వము

భూమి యజమాన్యపు హక్కు పత్రం మరియు పట్టాధారు పాసుపుస్తకము

జిల్లా:

ఈస్ట్ గోదావరి

డివిజన్:

రవచేడవరం

ముండలం:

వై రామవరం

గ్రామం:

తాడేకోట

వరుస సంఖ్య	సర్వే నెంబరు/సబ్ డివిజను నెంబరు	విస్తీర్ణం ఎ.సెం/ఎ.గుం	వర్గీకరణ మూగాణి /మెట్ట / అరుతడి/	ఏ విధంగా సంక్రమించింది 1. అనువంశికము లేదా 2. కోసుగోలు లేదా 3. ఏదైనా ఇతర లావాదేవీ ద్వారా	ఏ ఉత్తరువుల ప్రకారం
(1)	(2)	(3)	(4)	(5)	(6)
1	13/2E	*10.2600	ఖంజ	సెటిల్ మెంట్	
2	13-2B	*10.0000	ఖంజ	సెటిల్ మెంట్	
మొత్తం విస్తీర్ణం:					
		20.2600			

## ఆంధ్రప్రదేశ్ ప్రభుత్వము

భూమి యజమాన్యపు హక్కు పత్రం మరియు పట్టాధారు పాసుపుస్తకము

జిల్లా:

ఈస్ట్ గోదావరి

డివిజన్:

రవచేడవరం

ముండలం:

వై రామవరం

గ్రామం:

తాడేకోట

వరుస సంఖ్య	సర్వే నెంబరు/సబ్ డివిజను నెంబరు	విస్తీర్ణం ఎ.సెం/ఎ.గుం	వర్గీకరణ మూగాణి /మెట్ట / అరుతడి/	ఏ విధంగా సంక్రమించింది 1. అనువంశికము లేదా 2. కోసుగోలు లేదా 3. ఏదైనా ఇతర లావాదేవీ ద్వారా	ఏ ఉత్తరువుల ప్రకారం
(1)	(2)	(3)	(4)	(5)	(6)
మొత్తం విస్తీర్ణం:					



భూమి యజమాన్యపు హక్కు పత్రం మరియు  
పట్టాదారు పోసుపుస్తకము



ఆంధ్రప్రదేశ్ ప్రభుత్వము  
రెవెన్యూ శాఖ

రైతుల, రైతుకూలీల క్షేమం-ప్రభుత్వ ధ్యేయం

జిల్లా : ఈస్ట్ గోదావరి  
డివిజన్ : రంపచడవరం  
మండలం : నై రామవరం  
గ్రామం : తాడికోట  
ఖాతా నెంబరు: 16

1. పట్టాదారుని పేరు : సర్వా కామేశ్వరరావు  
2. తండ్రి / భర్త పేరు : సీతారాం  
3. స్త్రీ లేదా పురుషుడు: M  
4. చిరునామా : 4-116-4, SBI AREA WEST  
GODAVARI, DEVARAPALLE, 53431  
5. కులము : OC  
6. ఆధార్ నెంబర్ : 856196798021  
7. మొబైల్ నెంబర్ : 8341119060  
8. పట్టాదారుని సంతకం /  
బొటనవేలి ముద్ర

(అధికారిని కలిగి XIV) (ఇన్ డివిజన్ (4) ఆఫ్ రూరల్ (24) ప్రకారము)

041026091000001



తహసీల్దార్ సంతకం



## ఆంధ్రప్రదేశ్ ప్రభుత్వము

భూమి యజమాన్వస్తు హక్కు పత్రం ముదియ పట్టాధారు పాసుపుస్తకము

జిల్లా: ఉస్మానాబాద్ డివిజన్: రంగవడమరం  
 మండలం: పై రామవరం గ్రామం: తాడికోట

వరుస సంఖ్య	నర్వే నెంబరు/ సబ్ డివిజను నెంబరు	విస్తీర్ణం ఎ.సెం/ ఎ.గుం	వర్గీకరణ మార్గాణి /మెట్ట/ అరుతడి/	ఏ విధంగా సంక్రమించింది 1. అనువంశికము లేదా 2. కొనుగోలు లేదా 3. ఏదైనా ఇతర లావాదేవీ ద్వారా	ఏ ఉత్తర్వుల ప్రకారం
(1)	(2)	(3)	(4)	(5)	(6)
1	13-2C	*10.0000	మంజు	నెట్ లో మెంట్	
2	13-2F	*10.2700	మంజు	నెట్ లో మెంట్	
మొత్తం విస్తీర్ణం: 20.2700					

## ఆంధ్రప్రదేశ్ ప్రభుత్వము

భూమి యజమాన్వస్తు హక్కు పత్రం ముదియ పట్టాధారు పాసుపుస్తకము

జిల్లా: డివిజన్: రంగవడమరం  
 మండలం: పై రామవరం గ్రామం: తాడికోట

వరుస సంఖ్య	నర్వే నెంబరు/ సబ్ డివిజను నెంబరు	విస్తీర్ణం ఎ.సెం/ ఎ.గుం	వర్గీకరణ మార్గాణి /మెట్ట/ అరుతడి/	ఏ విధంగా సంక్రమించింది 1. అనువంశికము లేదా 2. కొనుగోలు లేదా 3. ఏదైనా ఇతర లావాదేవీ ద్వారా	ఏ ఉత్తర్వుల ప్రకారం
(1)	(2)	(3)	(4)	(5)	(6)
మొత్తం విస్తీర్ణం: 20.2700					





ఫారం - 1 బి

ఆంధ్ర ప్రదేశ్ ప్రభుత్వము, రెవెన్యూ శాఖ, భూమి రికార్డుల కంప్యూటరైజేషన్ 91521

భూమి యజమాన్యపు హక్కుల రికార్డు ప్రకారము (1-బి) నమూనా (ROR)

Application No:



ROR012037762911

Date : 25/02/2020

జిల్లా : ఈస్ట్ గోదావరి  
మండలము : పై. రామవరం

గ్రామము : తాడికొట

విస్తీర్ణము యూనిట్లు : ఎ.గుం./ఎ.సం.

వరుస సం.	పట్టాదారు పేరు	(తండ్రి/భర్త పేరు)	ఖాతా నంబరు	సర్వే నంబరు మరియు సబ్-డివిజన్	భూమి వివరణ	మొత్తం విస్తీర్ణము	పట్టాదారుకు ఏ వీధిముగి సంక్రమించింది/ సాగుచేసారు
1	2	3	4	5	6	7	8
1	సూర్య కామేశ్వరరావు	సీతారాం	16	13-2F	పుంజ	10.2700	పట్టాదారు
2				13-2C	పుంజ	10.0000	పట్టాదారు

Certified By

Name: M. Ravindra Kumar  
Designation: TAHSILDAR  
Mandal: పై. రామవరం

Verified by Mallapu Ravindra Kumar

Note : This is Digitally Signed Certificate, does not require physical signature. And this certificate can be verified at <http://www.ap.mee seva.gov.in/> by furnishing the application number mentioned in the Certificate.

Print

Home

Download Certificate

**Note:** This is a Digitally Signed Certificate, does not require physical signature and this certificate can be verified at <http://www.ap.mee seva.gov.in/> by furnishing the application number mentioned in the Certificate.



## ఎలక్ట్రానిక్ సేవలను అందించుటకు అధీకృత ప్రతినిధి ఇచ్చు ధృవీకరణ పత్రము

### Declaration by the Authorized Agent for Delivering the Electronic Services

- i. ఈ కంప్యూటర్ ముద్రణా ప్రతిలోని సమాచారము అధీకృతమైన కంప్యూటర్ సిస్టమ్స్ నుండి నేను పొందిన అసలైన సమాచారానికి సరియైన నకలు అయి వున్నది.

The computer output in the form of computer printouts attached herewith is the correct representation of its original as contained in the computer systems accessed by me for providing the service.

- ii. ఈ కంప్యూటర్ ముద్రణా ప్రతిలోని సమాచారము నియోగింపబడిన అధీకృతమైన కంప్యూటర్ సిస్టమ్స్ నుండి క్రమబద్ధమైన పద్ధతిలో సేకరింపబడినది.

The information contained in the computer printouts has been produced from the aforesaid computer systems during the period over which the computer was used regularly.

- iii. ఈ కంప్యూటర్ ముద్రణా ప్రతిలోని సమాచారము కంప్యూటర్ సిస్టమ్స్ లో క్రమమైన పద్ధతిలో నమోదు చేయబడినది.

During the said period, information of the kind contained in the computer printout was regularly recorded by the aforesaid computer systems in the ordinary course of the activities.

- iv. ఈ కంప్యూటర్ ముద్రణా ప్రతిలోని సమాచార సేకరణ సమయంలో కంప్యూటర్ సిస్టమ్స్ సరిగ్గా పనిచేయుచున్నవి మరియు సదరు కంప్యూటర్ సిస్టమ్స్ లో ఉన్న ఎలక్ట్రానిక్ రికార్డుల యధార్థతను ప్రభావితం చేసే ఏవిధమైన నిర్వహణ సమస్యలు లేవు.

Throughout the material part of the said period, the computer was operating properly, and there have been no such operational problems that affect the accuracy of the electronic record contained in the aforesaid computer systems.

పైన పేర్కొన్న విషయాలు నాకు తెలిసినంత వరకు మరియు నా విశ్వాసం మేరకు సరియైనవి.

The matter stated above is correct to the best of my knowledge and belief.

  
సంతకము  
Signature







# ఫారం-1 బి ఆంధ్ర ప్రదేశ్ ప్రభుత్వము, రెవెన్యూశాఖ, భూమి రికార్డుల కంప్యూటరైజేషన్

భూమి యజమాన్యపు హక్కుల రికార్డు ప్రకారము (1-బి) నమూనా (ROR)

Application No:



ROR012037763527

Date : 25/02/2020

జిల్లా : ఈస్ట్ గోదావరి

గ్రామము : తాడికేట

మండలము : వై. రామవరం

విస్తీర్ణము యూనిట్లు : ఎ.గుం./ఎ.సం.

వరుస నం.	పట్టాదారు పేరు	(తండ్రి/భర్త పేరు)	ఖాతా నంబరు	సర్వే నంబరు మరియు సబ్-డివిజన్	భూమి వివరణ	మొత్తం విస్తీర్ణము	పట్టాదారుకు ఏ విధముగా సంక్రమించింది/ సాగుచేసారు
1	2	3	4	5	6	7	8
1	సర్వా కేశవ పవన్ కుమార్	రాజేంద్ర ప్రసాద్	20	13-2B	పుంజ	10.0000	పట్టాదారు
2				13/2E	పుంజ	10.2600	పట్టాదారు

Certified By

Name: M. Ravindra Kumar  
Designation: TAHSILDAR  
Mandal: వై. రామవరం

Verified by Mallapu Ravindra Kumar

**Note :** This is Digitally Signed Certificate, does not require physical signature. And this certificate can be verified at <http://www.ap.meeseva.gov.in/> by furnishing the application number mentioned in the Certificate.

Print

Home

Download Certificate

**Note:** This is a Digitally Signed Certificate, does not require physical signature and this certificate can be verified at [www.ap.meeseva.gov.in](http://www.ap.meeseva.gov.in/) by furnishing the application number mentioned in the Certificate.



## ఎలక్ట్రానిక్ సేవలను అందించుటకు అధీకృత ప్రతినిధి ఇచ్చు ధృవీకరణ పత్రము

### Declaration by the Authorized Agent for Delivering the Electronic Services

- i. ఈ కంప్యూటర్ ముద్రణా ప్రతిలోని సమాచారము అధీకృతమైన కంప్యూటర్ సిస్టమ్స్ నుండి నేను పొందిన అసలైన సమాచారానికి సరియైన సకలు అయి వున్నది.

The computer output in the form of computer printouts attached herewith is the correct representation of its original as contained in the computer systems accessed by me for providing the service.

- ii. ఈ కంప్యూటర్ ముద్రణా ప్రతిలోని సమాచారము నియోగింపబడిన అధీకృతమైన కంప్యూటర్ సిస్టమ్స్ నుండి క్రమబద్ధమైన పద్ధతిలో సేకరింపబడినది.

The information contained in the computer printouts has been produced from the aforesaid computer systems during the period over which the computer was used regularly.

- iii. ఈ కంప్యూటర్ ముద్రణా ప్రతిలోని సమాచారము కంప్యూటర్ సిస్టమ్స్ లో క్రమమైన పద్ధతిలో నమోదు చేయబడినది.

During the said period, information of the kind contained in the computer printout was regularly recorded by the aforesaid computer systems in the ordinary course of the activities.

- iv. ఈ కంప్యూటర్ ముద్రణా ప్రతిలోని సమాచార సేకరణ సమయంలో కంప్యూటర్ సిస్టమ్స్ సరిగ్గా పనిచేయుచున్నవి మరియు సదరు కంప్యూటర్ సిస్టమ్స్ లో ఉన్న ఎలక్ట్రానిక్ రికార్డుల యధార్థతను ప్రభావితం చేసే వివిధమైన నిర్వహణ సమస్యలు లేవు.

Throughout the material part of the said period, the computer was operating properly, and there have been no such operational problems that affect the accuracy of the electronic record contained in the aforesaid computer systems.

పైన పేర్కొన్న విషయాలు నాకు తెలిసినంత వరకు మరియు నా విశ్వాసం మేరకు సరియైనవి.

The matter stated above is correct to the best of my knowledge and belief.

A.T.D.  
సంతకము  
Signature





Copy of:



C A NO = 31/2005

Collectorate Kakinada -

PROCEEDINGS OF THE SETTLEMENT OFFICER :: VISAKHAPATNAM.  
PRESENT : SRI P.A.P.N.SARMA, B.A., M.L.,

Re.No.528/82  
C.F.No.2/83 E.G.

DATED 24-2-'83.

Between :

1. Kapuganti Venkataraju
  2. Sarva sita.
  3. Sarva Susila
- ... Petitioners.

And  
The Tahsildar, Yellavaram. ... Respondents.

\*\*\*

ORDER:

This case coming on hearing in the presence of Sri V. Prabhakara Murthy Raju, Advocate for the petitioners' and the Respondent and having stood for consideration till this day, the Court delivered the following order.

This is a petition filed by Sarvasri Kapuganti Venkata Raju, Sarva Sita and Sarva Susila under Section 5 of the Andhra Pradesh (Abolition and Conversion into Ryotwari) Regulation 2/69 for grant of a ryotwari patta of the petition schedule lands in S.No.13 of Tativada (Village) covering an extent of Hc.49-22-5 out of Total extent of Hc.98-45-0.

The facts of the case as revealed in the petition are as follows:

The petitioners got into possession of the petition schedule lands measuring about Ac.100-00 situated in Tativada (Village) in Kota Mutta in Yellavaram Taluk under a cowl Dt.12-10-60 executed by Sri Raja Madhuveeti Jagannadha Dev Muttadar of Kota, Pondrupolu and Mohanapuram muttas agreeing to pay an amount of Rs.112-48 towards cists and cesses. Since 12-10-60 they are in continuous possession and enjoyment of the lands in question by paying taxes. They have been in lawful possession for a continuous period of 8 years immediately prior to the notified date i.e. 26-12-70.

At the time when they obtain cowl on 12-10-60 the schedule lands are unsurveyed and so an approximate extent is mentioned in the cowl. Now the land is surveyed.

Contd...2.

Prepared: *(Signature)* 12/12/83

Compared: *(Signature)* 15/12/83



Therefore, the petitioners are entitled to a patta for the schedule lands within the boundaries of the original cowl.

The Tahsildar filed a counter stating among other things that the lands in question is classified in accounts as poramboke forest. There is no cultivation in the land. The total extent of the land is with a thick scrubjungle. The lands of the village were surveyed and settled during the year 1974. Prior to the settlement the lands were in Kota Mutta. The lands are never in the possession of the petitioners and they are non-tribals. He concluded by saying that the petitioners have not proved lawful possession and occupation as required under proviso (a) of Andhra Pradesh Regulation 2/69. After closing the evidence of the petitioners the representative of the Tahsildar filed a common memo. Stating that there is no evidence on behalf of the Tahsildar. Before starting of the enquiry the counter was served on the petitioners' Advocate.

The petitioners examined 4 witnesses in support of their claim. P.W.1 (Sri Kapuganti Venkataraju) deposed that he belongs to Samarlakota and he knows the remaining petitioners. He knows Sri Raja Madhuveeti Jagannadha Dev who was muttadar of Kota Pandrapolu, Mohanapuram. When he took on lease the lands of Tativada (village) he obtained a cowl from the muttadar and is filing the same and it is Ex.A-1. As per the terms of the cowl he took possession of the land on 12/10/60. The cist and cesses comes to Rs.112-48. When the cowl was taken, no survey was done and as such boundaries have been mentioned stating the extent as Ac.100-00 cents. The boundaries are as follows:

East	:	Reserve Hill
South	:	Lands of Guthula Venkanna and others.
West	:	The lands of P.Chinna Reddy and others
North	:	Chintalavada Village.

The signature on Ex.A-1 is that of Sri Raja Madhuveeti Jagannadha Dev. Again on 12-10-1966, himself and other petitioners took the fresh cowl and it is Ex.A-2. Since 12-10-60 the petition schedule lands are in their occupation and enjoyment. Till 1971 taxes were paid to the Muttadar and the taxes were

Contd...3.



received by the Clerk on behalf of the Muttadar. He filed 12 receipts and they are Ex.A-3 series, and they relate to back 10 years prior to 1970 when the mutta was taken over by the Government. They have been cultivating the lands. Subsequently survey has been done and the land in question is described as field No.13 and the Northern part of the field measuring Hc.49-22-0 is in their occupation. In this land they are doing cultivation and it is not true to say that it is forest. It is not also true to say that what the Tahsildars has stated that the land is not in their possession is also not true. Since 1971 nobody asked them to pay taxes.

P.W.2 (Sri Rajah Madhuvetti Jagannadha Dev) deposed that he is the ex-muttadar of Kota Pandraprolu and Mohanapuram. Tativada (village) lies in Kota mutta. On 12-10-60 and 1966 he granted two cowls in favour of Sarvasri Kapuganti Venkataraju, Sarva Sita and Sarva Suseela and the signature of the cowls deeds (Ex.A-1 and A-2) relates to him. The total amount paid towards taxes is Rs.112-48. They are doing dry cultivation. The tax receipts (Ex.A-3 series) are issued on his behalf by his clerk. The lands in question are never in the possession and enjoyment of Girijans either before taking over the mutta or afterwards. At that time there is no survey and as such approximate extent was given. The lands in question are fit for cultivation for agricultural purposes and they are under the occupation of the petitioners. The person who signed in the receipts by name Peda Buupathi Dev was no more.

P.W.3 (Vedurla Chandra Reddy) deposed that he is the Truine Officer of Sirimetla group and he is a Girijan by caste. Tativada lies in his group. The field No.13 covers a total extent of Hc.98-45 and the land towards North covering an extent of Hc.49-22-5 are under the possession and enjoyment of the petitioners since last 20 years. The land is never in the occupation of the Girijans and the land is useful for agricultural purposes and as such the

Contd...4.



petitioners are cultivating the petition schedule lands. The land is never in the possession of Girijans. There is no objection for grant of patta by Government.

P.W.4 (Vedula Bulli Abbai) deposed that he belongs to Tativada (village). He knows the petitioners and he got Ac.50-00 of land. The lands of the petitioners are at a distance of one furlong from his lands. He knows the petition schedule lands from last 20 years. The hill tribes do not have any right over the lands and the land is useful for agricultural purposes.

As against the evidence of the petitioners the respondent (nominee) Tahsildar has not cross-examined the Witnesses inspite of being present and no evidence has been adduced on behalf of the respondents to disprove the facts stated in the evidence of P.Ws.1 to 4. Except by filing a counter no evidence has been placed before the Court to substantiate his version in the counter. In the absence of evidence disproving the version of petitioners by cross-examination of the witnesses or by filing Public Documents for taking judicial notice, the evidence as adduced by the petitioners has to be accepted according to the provisions of the Indian Evidence Act.

Passing on the merits of the case, it may be stated that under Regulation 2/69 a non-tribal in a mutta is entitled to a ryotwari patta after satisfying the following conditions of under Section 5 of Regulation.

- 1) The individual must be a ryot in a mutta.
- 2) He must hold Agricultural land.
- 3) The lands for which patta is claimed should be in his lawful possession for a continuous period of 8 years immediately before the notified date ie., 26-12-1970 and also such possession and enjoyment should not be found void or illegal under Land Transfer Regulation I of 1959 or any other law for the time being in force.
- 4) The lands claimed should have been properly included in his holding.
- 5) The land should not be one for which any other person is entitled for ryotwari patta.

Contd...5.



Though the term "lawful possession" as such has not been defined in the Regulation still it can be ascertained by enquiry as to how the claimant comes into occupation or possession of the land claimed and whether such possession and occupation is lawful or unauthorized by the muttadar or any other person authorized on his behalf. In this case it has to be noted that in respect of claim made by the ryot whether tribals or non-tribals it is enough if there is mere possession and occupation for the specified period is proved for the grant of a ryotwari pata. In the case of Muttadar besides the above conditions he has to prove cultivation of the lands also.

Now coming on to the point of lawful possession by the petitioner Ex.A-1 and A-2 discloses that the petitioners are admitted to the lands in question as lease holders and Ex.A-3 series would show that they paid taxes in pursuance of the terms of the cowle between 1960 and 1970 which is the relevant period for determining the question of grant of patta. What is stated in Exs.A-1 to A-3 was spoken to in the evidence of P.Ws.1 to 4. The evidence of P.W.2, P.W.3 and P.W.4 amply proves that the lands in question are not in the possession of tribals and the petitioners are in lawful possession and enjoyment during the relevant period which in effect proves that there is no violation under Land Transfer Regulation and as much the third ingredient has been proved. When once the lawful possession has been proved the other ingredients such as the fact of petitioners being ryots in the Mutta and the lands in question are also agricultural lands have also been proved. The receipts passed on by the Clerk of the Muttadar confirms the contents of the Exs.A-1 and A-2. The evidence of P.W.2, Ex-Muttadar also speaks of execution of A-1 and A-2 and passing on receipts Ex.A-3 (Series). The evidence of P.W.4 who is a neighbouring ryot also confirms possession and enjoyment of the lands in question besides cultivation. As such the

Contd...6.



lands in question should have been included in the holding of petitioners. The evidence of P.W.3 is no other than the Truine Officer amply corroborates the version of the petitioners in respect of lawful holding, possession and enjoyment and as such it is crystal clear that the lands in question are in the lawful possession of petitioners, for more than 8 years before the notified date and subsequently also.

In this context it is not out of place to mention that the evidence of the petitioners have not been contradicted by the respondent (the nominee) and in the absence of Cross-examination, I have to state that what is stated by the petitioners is true. Secondly in the counter he mentioned several points denying the lawful holding of the petitioners but mere filing statement in a court by way of counter is not evidence under the Indian Evidence Act and the burden of proof lies on the respondent under Sections 101, 102 and 103 of the Indian Evidence Act. A person who has got opportunity to cross-examine the witnesses and if he chooses not to cross-examine them and then it follows that what is stated in the examination in chief is true and it forms part of the evidence on record. In the light of the evidence adduced by the petitioners both oral and documentary they proved their case for the issue of ryotwari pata under Section 5 of Clause (a) of Regulation 2/69. In the light of my discussion in the foregoing para, I hold that the petitioners are entitled to ryotwari patta under Section 5 Clause (a) of Regulation 2/69 and I order accordingly.

"Typed to dictation, corrected by me and pronounced in open Court this day the 24<sup>th</sup> February, 1983".

Sd/-  
Settlement Officer,  
Visakhapatnam.  
(CAMP : KAKINADA).

Note: An appeal against this order lies to the Director of Settlements, Andhra Pradesh, Hyderabad within 60 days from the date of this order.

Contd...7.



To

The petitioners through Sri Vanguri Prabhakara Murthy Raju, Advocate,  
Vanguri House, Gandhinagar, Kakinada - 533 004. (BY R.P.A.D)

The Respondent Tahsildar, Yellavaram, East Godavari District.

The Collector, East Godavari District, Kakinada.

The Director of Settlements, Andhra Pradesh, Hyderabad.

Witnesses Examined: P.W.1 : Sri Kapuganti Venkataraju  
P.W.2 : Sri Rajah Madhuveeti Jagannadha Dev.  
P.W.3 : Sri V.Chnadra Reddy  
P.W.4 : Sri V.Bulli Abbai

Exhibits Marked: Ex.A-1 : Cowl Dt.12.10.1960  
Ex.A-2 : Cowl Dt.12.10.1966  
Ex.A-3 : Tax receipts  
(Series)

**SCHEDULE**

Village :Tativada

Taluk: Yellavaram District: East Godavari

S. No.	Extent.	Classification	Result
13	49-22-5	Dry	Claim allowed under Section 5 of Clause (a) of Regulation 2/69.

11 True Copy / 9 Hatched 11  
Administrative Officer,  
Collectorate, KAKINADA.  
15/10/65

Sd/-  
Settlement Officer,  
Visakhapatnam  
(Camp: Kakinada).



V. NO. 320 తాడికొండ ఫెయిర్ టెనెంట్

కోటరూపు

వైదామవరం మండలం







[illegible]



வினா: 320

ABSTRACT OF D. D. R.  
Title: *Yellow*

District:

[illegible]

১৩৩৩

3

51

— 12a

~~77-62~~ 66 93  
126 13

45	22.5	75	12.4
22.5	75	12.4	22.5

49	22	5
75	00	2
49	22	5
173	55	0

Peperomia

16. benzene

*D. Jactans:*

18.10.77

Caroli on Seclio

Sevin Haar

12  
Sells  
7/10/10



Self-Inspection Form

(1)	(2)	(3)	(4)	(5)	(6)	(7)	(8)	(9)	(10)	(11)	(12)
1	-	2	ಶ್ರೀ		0114	8	1-38	1-46	2-01	✓	11 ಕಾರ್ಯಪದ್ಧತಿ ಸಿದ್ಧ ರಾಜ್ಯ ಸಂಪನ್ಮೂಲ
2	-	2	ಶ್ರೀ		0114	8	1-38	4-42	6-10	✓	7 ಸಂಪನ್ಮೂಲ ಸಂಸ್ಥೆ ರಾಜ್ಯ ಸಂಪನ್ಮೂಲ
3		2	ಶ್ರೀ		0114	8	1-38	4-10	5-66	✓	11 ಕಾರ್ಯಪದ್ಧತಿ ಸಿದ್ಧ ರಾಜ್ಯ ಸಂಪನ್ಮೂಲ
4		2	ಶ್ರೀ		0114	8	1-38	2-37	3-27	✓	11 ಕಾರ್ಯಪದ್ಧತಿ ಸಿದ್ಧ ರಾಜ್ಯ ಸಂಪನ್ಮೂಲ
5	6	2	ಶ್ರೀ		0114	8	1-38	3-08	4-25	✓	4 ಸಂಪನ್ಮೂಲ ಸಂಸ್ಥೆ ರಾಜ್ಯ ಸಂಪನ್ಮೂಲ
							ಶ್ರೀ	15-43	2-29		



(1)	(2)	(3)	(4)	(5)	(6)	(7)	(8)	(9)	(10)	(11)	(12)
5	2		ಪೆಣ					2.37 5.45	-		ಹು
6	-	ಎ	ಪುಂ		VII 4	8	1-38	2-62	3-62	✓ 6 ಸುಟ್ಟು ಪುಂ 40.50.00 ಪುಂ ಪುಂ ಪುಂ ಪುಂ ಪುಂ ಪುಂ	
7	1		ಪೆಣ					0.17			65
2			ಪೆಣ					0.08			(70)
3		ಎ	ಪುಂ		VII 4	8	1-38	2-50 2.75 7.74 5-12 2.62	3-45 7.07 7.07 -	✓ ಪುಂ ಪುಂ ಪುಂ ಪುಂ ಪುಂ ಪುಂ ಪುಂ ಪುಂ	




Fair Adangal form.

(1)	(2)	(3)	(4)	(5)	(6)	(7)	(8)	(9)	(10)	(11)	(12)
1		2	ಶ್ರೀ		VII 4	8	1-38	0.64	0.88	2 ಸುಳ್ಳು ಪಟ್ಟಿ	ಮಾಸಿಕಂಗಳು
2		2	ಶ್ರೀ		VII 4	8	1-38	2.08	2.87	10 ಸುಳ್ಳು ಪಟ್ಟಿ	ಮಾಸಿಕಂಗಳು
3		2	ಶ್ರೀ		VII 4	8	1-38	$\frac{1.88}{4.60}$	2.59	3 ಸುಳ್ಳು ಪಟ್ಟಿ	ಮಾಸಿಕಂಗಳು
4		2	ಶ್ರೀ		VII 4	8	1-38	3.43	4.73	4 ಸುಳ್ಳು ಪಟ್ಟಿ	ಮಾಸಿಕಂಗಳು
10 -		2	ಶ್ರೀ		VII 4	8	1-38	3.44	4.75	1 ಸುಳ್ಳು ಪಟ್ಟಿ	ಮಾಸಿಕಂಗಳು
							ಶ್ರೀ	11.47	15.62		



[illegible]





ఆంధ్రప్రదేశ్ ఆంధ్ర ప్రదేశ్ ANDHRA PRADESH

*(Signature)*

AF 612465

Tummalapalli V.V.S. Satyanarayana

STAMP VENDOR : DRAKSHARAMA

L.No. 04-03-02-2017; RI No. 04-03-04-2021

Cell : 9912940770

o.1679 no 39- Date 14. 2. 2020

to Sri. Andala Samireddy, Sri Saggireddy, Thandepalli

Wheon Rygeer Tribal Affairs LCCS Ltd. Thandepalli

కండిషనల్ క్రియ అగ్రిమెంటు

-యజ్ఞోజితో జయంత్యు

రూ.17,00,000/-లు స్థిరాస్థి మెరక భూమిని విక్రయించుటకు నిర్ణయించుకొని అడ్వాన్సుగా

రూ.5,000/-లు నగదు తీసుకొని వ్రాయించి యిచ్చిన కండిషనల్ క్రియ అగ్రిమెంటు

ది.25-10-2021సం.రంతేదీని

తూర్పుగోదావరి జిల్లా మారేడుమిల్లి మండలం, తాడేపల్లి గ్రామంలో గల రాజీవ్ బ్రెయిల్ క్వార్టర్ లేబర్ కాంట్రాక్ట్ కో-ఆపరేటివ్ సొసైటీ లిమిటెడ్-డి.నెం.2336రు తరపున ప్రెసిడెంట్ అందాల సుగ్గిరెడ్డి గారి కుమారుడు అందాల సోమిరెడ్డి గారికి

తూర్పుగోదావరి జిల్లా కాకినాడ అర్బన్ మండలం, కాకినాడ పట్టణ కాపురస్తులు సర్వాకేశవ శాస్త్రి గారి మనమల్లు (లేటు) సర్వా రాజేంద్రప్రసాద్ గారి కుమారుడు 1.సర్వా కేశవ వవన్ కుమార్ సర్వా సీతారమ్ గారి కుమారుడు 2.సర్వా కామేశ్వరరావు సర్వా సీతారామ్ గారిభార్య 3.సర్వా కనక రామలక్ష్మి గార్లే యేకస్తులై వ్రాయించి యిచ్చిన కండిషనల్ క్రియ అగ్రిమెంటు.

1. S.K.Pavan Kumar

2. సర్వా కామేశ్వరరావు

3. సర్వా కనక రామలక్ష్మి







-:2:-

వై.రామవరం మండలం తాడికోట గ్రామంలో మాకు వుండుకున్నటువంటి అనగా మా పితామహుడు అయిన సర్వా కేశవశాస్త్రి గారు శెటిల్మెంటు పట్టా రీత్యా దఖలపడిన జిరాయిటీ మెరక పల్లం భూమి ఆయన సంపూర్ణస్వాధీనహక్కుభుక్తములతో అనుభవిస్తూ వివిధమైన వ్రాతమూలకములు జర్గించకుండా కాలం చేసిన దర్మిలా ఆయన మరణానంతరం ఆయనకు ముఖ్యవారసులమైన మాకు దఖలుపడి మా సంపూర్ణస్వాధీనహక్కుభుక్తములలో గల భూమిని మా అవసరం నిమిత్తం అనగా కుటుంబ ఖర్చులు నిమిత్తమున్నూ చిల్లర బాకీలు తీర్మాణం నిమిత్తమున్నూ సొమ్ము అవసరం వుండి అమ్మజూపగా అందరి కంటే మీరు హెచ్చుఖరీదు పెట్టినందున పైన వ్రాసిన రూ.17,00,000/-లుకు సర్వేనెం.13/2E రులో య.10.26ట్లు భూమిన్నీ సర్వేనెం.13/2F రులో య.10.27ట్లు భూమి వెరశి రెండు సర్వేనెంబర్లు తాలూకు య.20.53ట్లు భూమిని మీకు విక్రయించి మీ పేర యీ దిగువ షరతులతో యీ కండీషనల్ అగ్రిమెంటు వ్రాయించి యివ్వడమైనది.

-:షరతులు:-

1. షెడ్యూలు దాఖలా సర్వేనెం.13/2E రులో య.10.26ట్లు భూమిన్నీ సర్వేనెం.13/2F రులో య.10.27ట్లు భూమి వెరశి రెండు సర్వేనెంబర్లు తాలూకు య.20.53ట్లు భూమిని రూ.17,00,000/-లకు అమ్మే ఏర్పాటు
2. యీ రోజున అడాన్సుగా రూ.5,000/-లు యీ అగ్రిమెంటు వ్రాతకాలమందు యీ దిగువ సాక్షుల సమక్షమున నగదుగా యిచ్చినారు గనుక మాకు ముట్టినవి.
3. మిగిలిన యావత్తు క్రియ ప్రతిఫలం రూ.16,95,000/-లు యీ తేదీ లగాయితూ 9 నెలలులోగా రిజిష్టరీ యేర్పారచుకొని రిజిష్టరీ తేదీ (24-07-2022)యిచ్చే నిర్ణయం.
4. షెడ్యూలు ఆస్తి ఏజన్సీ ప్రాంతములో వుండుట మూలంగా ఫారం-కె, ఫారం-ఎల్ను ఏజంటు టు గవర్నమెంటు వారి ద్వారా గడువులోపున మీరు పొందే నిర్ణయం.
5. సదరు వ్యవహారములు రీత్యా వివిధ ప్రభుత్వ శాఖలకు అయ్యే ఖర్చులు మీరు పూర్తిగా భరించగల నిర్ణయం

9 నెలలోపున పూర్తికానియెడల, యీ కండీషనల్ అగ్రిమెంటు ప్రకారం గడువు పెంపుకావలెనని మీరు మమ్ములను అడిగి గడువు పొడిగించుటకు ఏర్పాటు.

ఏ కారమణముచేతనైనా రిజిస్ట్రేషనుకు అటంకములు ప్రభుత్వపరంగా వచ్చిన మీరు ఖర్చుపెట్టిన ఖర్చులకు మాకు ఎటువంటి భాద్యతలేదు.

యీ కండీషనల్ క్రియ అగ్రిమెంటు రిజిష్టరీ జరిగిన తరువాత మీ యెక్క ఖర్చులతో కొలిపించి షెడ్యూలు ఆస్తి స్వాధీనం చేసే యేర్పాటు.

1. SK Ravan Kumar

2. సర్వా కేశవశాస్త్రి

3. సర్వా కేశవశాస్త్రి



-:3:-

సర్వా కేశవ శాస్త్రి గార్ని సంబంధించిన యావత్తు రికార్డు వారికి సంబంధించిన డెత్ సర్టిఫికేట్ లిగల్ హేర్ సర్టిఫికేట్ వారి పేరు మార్పుకొనుటకు సంబంధించిన అప్లికేషన్ మా సంతకములు అవసరమైన యెడల మేము వచ్చి సంతకములు చేసే నిర్ణయం.

-:షెడ్యూలు:-

తూర్పుగోదావరి జిల్లా వై రామవరం మండలం శ్రీ ప్రత్తిపాడు సబ్ రిజిస్ట్రారులో చేరిన పి.ఎర్రగొండ పంచాయితీ తాడికోట గ్రామం రివిజన్ సర్వేనెం.13/2Eరులో య.10.26ట్లు భూమిన్నీ సర్వేనెం. 13/2Fరులో య.10.27ట్లు భూమి వెరశి రెండు సర్వేనెంబర్లు తాలూకు య.20.53ట్లు భూమి దారిమార్గములు, నీటిమార్గములు, యావత్తు యీజుమెంటు హక్కులతో సహా.

యిది మా సమ్మతిని వ్రాయించి యిచ్చిన కండీషనల్ క్రియ అగ్రిమెంటు

1. S.K.Pavan Kumar

2. సద్దా కామేశ్వరరావు

3. సీతా కనకరామలక్ష్మి

యిందుకు సాక్షులు:-

1.

2.

పార్టీలు యిచ్చిన సమాచారము మేరకు యీ అగ్రిమెంటు తయారుచేసి కంప్యూటర్ చేయించినది:-  
చింతా రాజారెడ్డి గారి కుమారుడు సత్తిరెడ్డి ముచ్చుమిల్లి రామచంద్రపురం మండలం తూ.గో.జిల్లా

