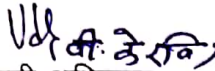



प्रारूप-9


परियोजना का नाम: हंसीदुंगा गुजरकोट ग्राम समूह पंपिंग पेयजल योजना।


प्रपत्र संख्या-9 हेतु प्रयोक्ता एजेन्सी द्वारा प्रस्ताव के साथ सर्वे आफ इण्डिया के 1:50,000 पैमाने के डिजिटल मानचित्र पर परियोजना को प्रदर्शित करते हुए जी0पी0एस0 रीडिंग अंकित की जानी है व प्रपत्र संख्या-8 की सूचनाएँ भी सम्मिलित की जानी हैं।


संलग्न है।



अधिसासी अभियन्ता,
Executive Engineer
उत्तराखण्ड पेयजल निगम
Uttarakhand Pwyal Sansadhan
भिकियासैण, अल्मोड़ा,
Avesh Naman Nigam, Bhukiyasain

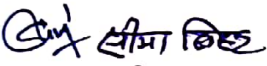

(श्री प्रहातिम थादक)
प्रभागीय वनाधिकारी,
अल्मोड़ा वन प्रभाग,
अल्मोड़ा



जिलाधिकारी,
अल्मोड़ा
जिला अधिकारी
अल्मोड़ा



सहायक अभियन्ता,
उत्तराखण्ड पेयजल निगम
भिकियासैण, अल्मोड़ा



उप प्रभागीय वनाधिकारी,
अल्मोड़ा वन प्रभाग,
अल्मोड़ा

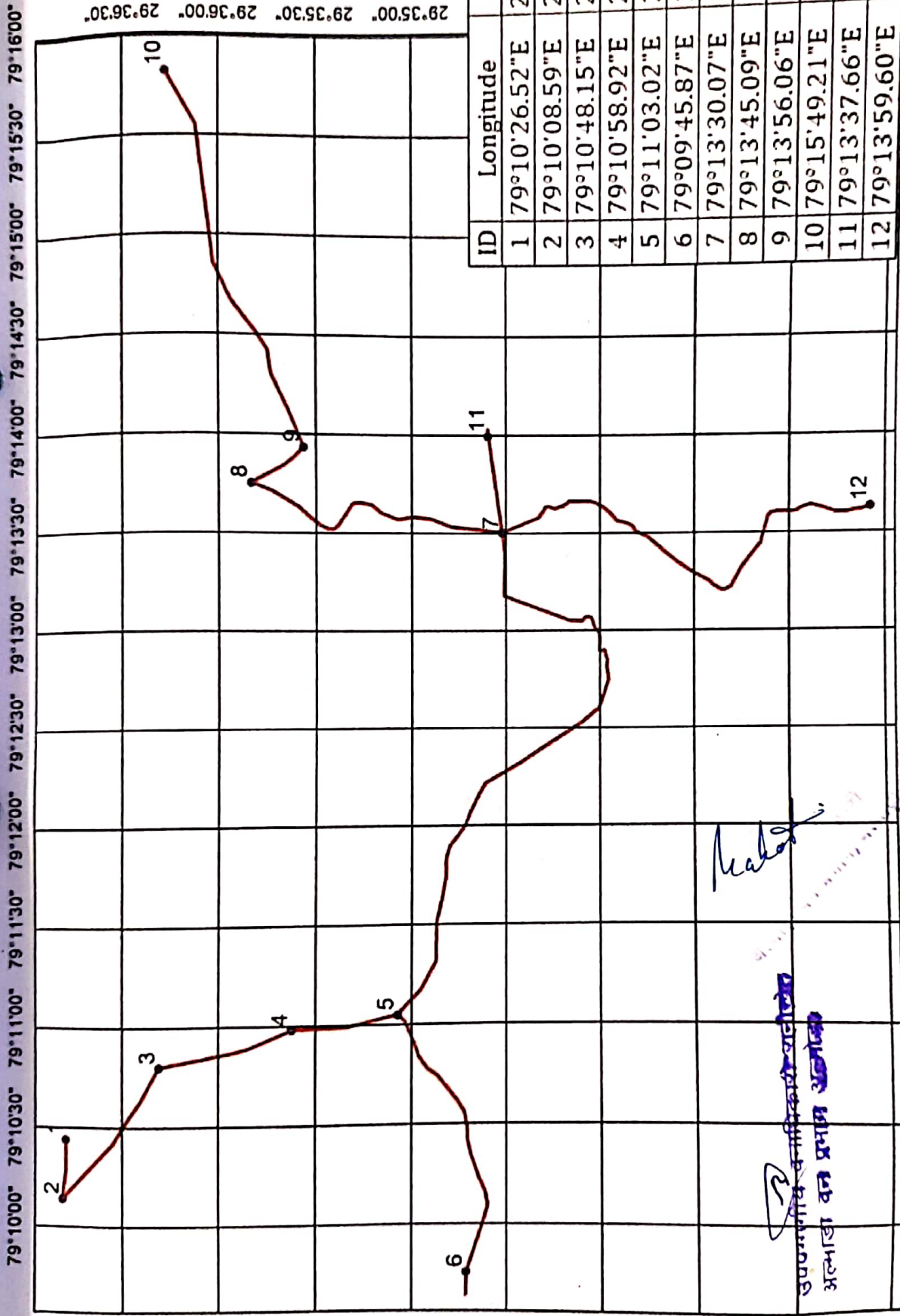

उप जिलाधिकारी,
जिला अधिकारी
अल्मोड़ा


अपर सहायक अभियन्ता,
उत्तराखण्ड पेयजल निगम
भिकियासैण, अल्मोड़ा


वन क्षेत्राधिकारी, मोहान
अल्मोड़ा वन प्रभाग,
अल्मोड़ा


सहायक अभियन्ता,
उत्तराखण्ड पेयजल निगम
भिकियासैण, अल्मोड़ा


राजस्व उप निरीक्षक,
1/7/20



ID	Longitude	Latitude
1	79°10'26.52"E	29°36'48.27"N
2	79°10'08.59"E	29°36'49.46"N
3	79°10'48.15"E	29°36'18.37"N
4	79°10'58.92"E	29°35'37.37"N
5	79°11'03.02"E	29°35'4.44"N
6	79°09'45.87"E	29°34'42.73"N
7	79°13'30.07"E	29°34'31.32"N
8	79°13'45.09"E	29°35'49.96"N
9	79°13'56.06"E	29°35'33.87"N
10	79°15'49.21"E	29°36'16.41"N
11	79°13'37.66"E	29°32'34.66"N
12	79°13'59.60"E	29°34'35.70"N

79°10'00" 79°10'30" 79°11'00" 79°11'30" 79°12'00" 79°12'30" 79°13'00" 79°13'30" 79°14'00" 79°14'30" 79°15'00" 79°15'30" 79°16'00"

29°32'30" 29°33'00" 29°33'30" 29°34'00" 29°34'30" 29°35'00" 29°35'30" 29°36'00" 29°36'30"

Legend

GPS_Points
Proposed_Pipe_line

11/7/20

Scale 1:10000

Executive Engineer

Umanakhand Pujal Sansartha
Ayaz Nimmannigam, Phikivasa

17/7/20