




एक कदम स्वच्छता की ओर

फोन / फॅक्स नं०- 05963-221761



कार्यालय अधिशासी अभियन्ता,
पी०एम०जी०एस०वाई० सिंचाई खण्ड, बागेश्वर।



स्वच्छता की उड़ान

E-Mail I.D-eepmgsybageshwar@rediffmail.com

पत्रांक:- 688/

दिनांक 4 / 12 / 2017

सेवा में,

प्रभागीय वनाधिकारी,
वन प्रभाग, बागेश्वर,
बागेश्वर।

विषय:- प्रधानमंत्री ग्राम सड़क योजना के अन्तर्गत जनपद बागेश्वर में “ गरुड़-बिनखोली से कोठों मोटर मार्ग ” (प्रस्ताव संख्या- 10272/2015) निर्माण में प्रभावित होने वाली वनभूमि का ग्राम्य विकास विभाग को हस्तान्तरण।

महोदय,



उपरोक्त विषयक के क्रम में अवगत कराना है कि गरुड़-बिनखोली से कोठों मोटर मार्ग निर्माण प्रस्ताव पर आपके द्वारा लगाई गयी आपत्तियों के आधार पर इस कार्यालय से निम्नानुसार आपत्तियों का निराकरण कर सूचना प्रेषित की जा रही है।

Sl. No	Shortcomings	Amendments
1	In reply to point no. 7 of EDS dated 9.9.2015 and point no. 5 of EDS dated 23.9.2016, it is mentioned that the no. of trees (28 nos.) has been revised in online Part-II which was found correct but the clarification about NIL no. of trees in the girth class of 31-60 cm has not been given by the State Government.	As per joint inspection report conducted by forest department and PMGSY officials. Trees 13 in number were found to be in range of 31-60 cm (30-40 cm = 9 trees + 40-50 cm = 4 trees + 50-60 cm = 0 trees) (Detail Attached)
2	In reply to point no.8 of EDS dated 9.9.2015 and point no.5 of EDS dated 23.9.2016, it is mentioned that the amended SIR has been uploaded at designated place in online Part-II but DFO has not recorded his comments regarding presence of rare, endangered and unique species of flora and fauna in the area.	Query related to DFO Bageshwar
3	GIS software generated geo referenced digital map of the forest land proposed for diversion has not been found uploaded at para-C of online Part-I instead the digital map in Google earth image showing geo coordinates at few points only has been found uploaded which does not serve the useful purpose.	GIS software generated Geo reference digital maps for the land proposed for CA has been provided and attached herewith.
4	Hard copy of the proposal has not been submitted to this office so far. State Govt. is required to submit hard copy of the proposal containing original/ authenticated photocopies of all the documents except FRA certificate, geo referenced digital map for the forest land proposed for diversion which are required in original.	Hard copy of proposal has been submitted Dated 30-11-2017. (Receipt copy attached)

भवदीय

अधिशासी अभियन्ता,

पी०एम०जी०एस०वाई० सिंचाई खण्ड,
बागेश्वर।



कार्यालय अधिशासी अभियन्ता,
पी0एम0जी0एस0वाई0 सिंचाई खण्ड, बागेश्वर।

फोन/फैक्स न0- 05963-221761

E-Mail I.D-eepmgsybageshwar@rediffmail.com

पत्रांक-- 675/

दिनांक 28/11/2017

सेवा में,

अपर प्रमुख वन संरक्षक एवं नोडल अधिकारी,
वन संरक्षण इन्दिरा नगर, फॉरेस्ट कालोनी,
देहरादून।

विषय:- जनपद बागेश्वर में प्रधानमंत्री ग्राम सड़क योजना के अन्तर्गत
गरुड़-बिनखोली से कोठों मोटर मार्ग निर्माण में प्रभावित होने वाली वनभूमि
का ग्राम्य विकास विभाग को हस्तान्तरण। (प्रस्ताव संख्या- 10272/2015)

महोदय,

उपरोक्त विषयक मोटर मार्ग के वनभूमि हस्तान्तरण प्रस्ताव जो कि ऑनलाईन पूर्व में
अपलोड की गई है, जिसमें भारत सरकार के रिजनल ऑफिस देहरादून द्वारा लगाई गई आपत्तियों
के बिन्दु संख्या-4 में वनभूमि हस्तान्तरण प्रस्ताव की हार्ड कॉपी माँगी गई है, जिसके क्रम में प्रस्ताव
की एक प्रति (मूल) प्रेषित की जा रही है। शेष लगाई गई आपत्तियों का निराकरण कर अपलोड कर
दिया गया है।

संलग्न:- प्रस्ताव 1 प्रति मूल में।

FRA and GIS MAP in original.

भवदीय

अधिशासी अभियन्ता,
पी0एम0जी0एस0वाई0 सिंचाई खण्ड,
बागेश्वर।

पत्रांक:-

तददिनांक

प्रतिलिपि, प्रभागीय वनाधिकारी, वन प्रभाग, बागेश्वर को सूचनार्थ प्रेषित।

30/11/2017

नोडल अधिकारी के रूप में वन संरक्षण
भूमि संरक्षण निदेशालय (वन विभाग)
उत्तराखण्ड, देहरादून

अधिशासी अभियन्ता,
पी0एम0जी0एस0वाई0 सिंचाई खण्ड,
बागेश्वर।

परियोजना का नाम:-

प्रधानमंत्री ग्राम सड़क योजना के अन्तर्गत जनपद बागेश्वर में गरुड़-बिनखोली मोटर मार्ग से कोठों मोटर मार्ग के निर्माण में प्रभावित होने वाली वनभूमि का ग्राम्य विकास विभाग को हस्तान्तरण।

प्रभावित होने वाले वृक्षों का विवरण

प्रश्नगत परियोजना के निर्माण हेतु दिनांक 11-12-2014 को किये गये संयुक्त निरीक्षण के अनुसार आवेदित वन भूमि तथा नाप भूमि पर प्रभावित होने वाले वृक्षों की गणना की गई व निरीक्षण के दौरान प्रभावित होने वाले वृक्षों की निम्नानुसार गणना की गई

प्रस्तावित वन भूमि पर प्रभावित होने वाले वृक्षों का भूमिवार/प्रजातिवार/व्यास वार विवरण।

क्र. सं.	भूमि की श्रेणी	वनब्लाक/कम्पार्टमेंट/खसरा संख्या	प्रजाति	वैज्ञानिक नाम	व्यास वर्ग								
					20-30	30-40	40-50	50-60	60-70	70-80	80-90	90 से अधिक	योग
1.	आरक्षित वन भूमि				-	-	-	-	-	-	-	-	
2.	सिविल सोयम		चीड़ हरा खड़ा	Pinus Roxburghi Sarg.	14	9	4	-	-	-	1	-	28
3.	वन पचायत				-	-	-	-	-	-	-	-	-
	योग :-				14	9	4	-	-	-	1	-	28
	कुल योग :-				14	9	4	-	-	-	1	-	28

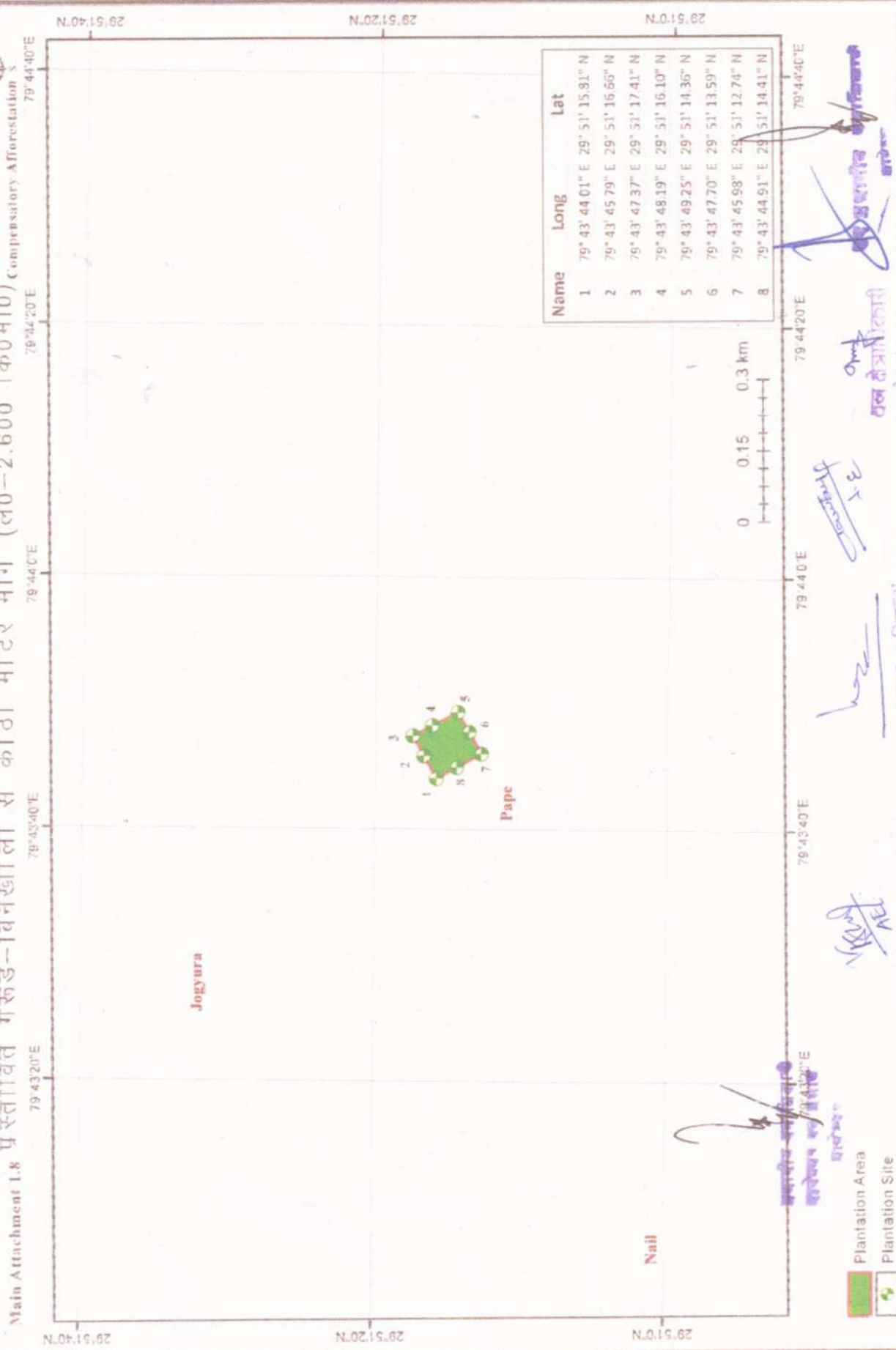
प्रस्तावित क्षेत्र पर 10-20 से अधिक वृक्ष नहीं पाये गये हैं।
उपरोक्तानुसार गणना किये गये वृक्षों का पातन किया जाना अपरिहार्य है।

अधीक्षक
गढ़खेत 'वज्यसा'

अधिसासी अभियन्ता,
पी0एम0जी0एस0वाई0 सिंचाई खण्ड,
बागेश्वर।

प्रभागीय वनाधिकारी,
ग्राम्य विकास विभाग बागेश्वर,
बागेश्वर।

जिला बागेश्वर में प्रधानमंत्री ग्राम सड़क योजना के अन्तर्गत
 प्रस्तावित गरुड-विनखोली से कोठो मोटर मार्ग (ल०-2.600 कि०मी०) Compensatory Afforestation S



Name	Long	Lat
1	79° 43' 44.01" E	29° 51' 15.81" N
2	79° 43' 45.79" E	29° 51' 16.66" N
3	79° 43' 47.37" E	29° 51' 17.41" N
4	79° 43' 48.19" E	29° 51' 16.10" N
5	79° 43' 49.25" E	29° 51' 14.36" N
6	79° 43' 47.70" E	29° 51' 13.59" N
7	79° 43' 45.98" E	29° 51' 12.74" N
8	79° 43' 44.91" E	29° 51' 14.41" N

79° 43' 20" E 79° 43' 40" E 79° 44' 00" E 79° 44' 20" E 79° 44' 40" E

29° 51' 0" N 29° 51' 20" N 29° 51' 40" N

0 0.15 0.3 km

Plantation Area
 Plantation Site

जोग्युरा
 कोठो मोटर मार्ग
 विनखोली-गरुड

आयशाही-विनखोली
 Garud-Nal