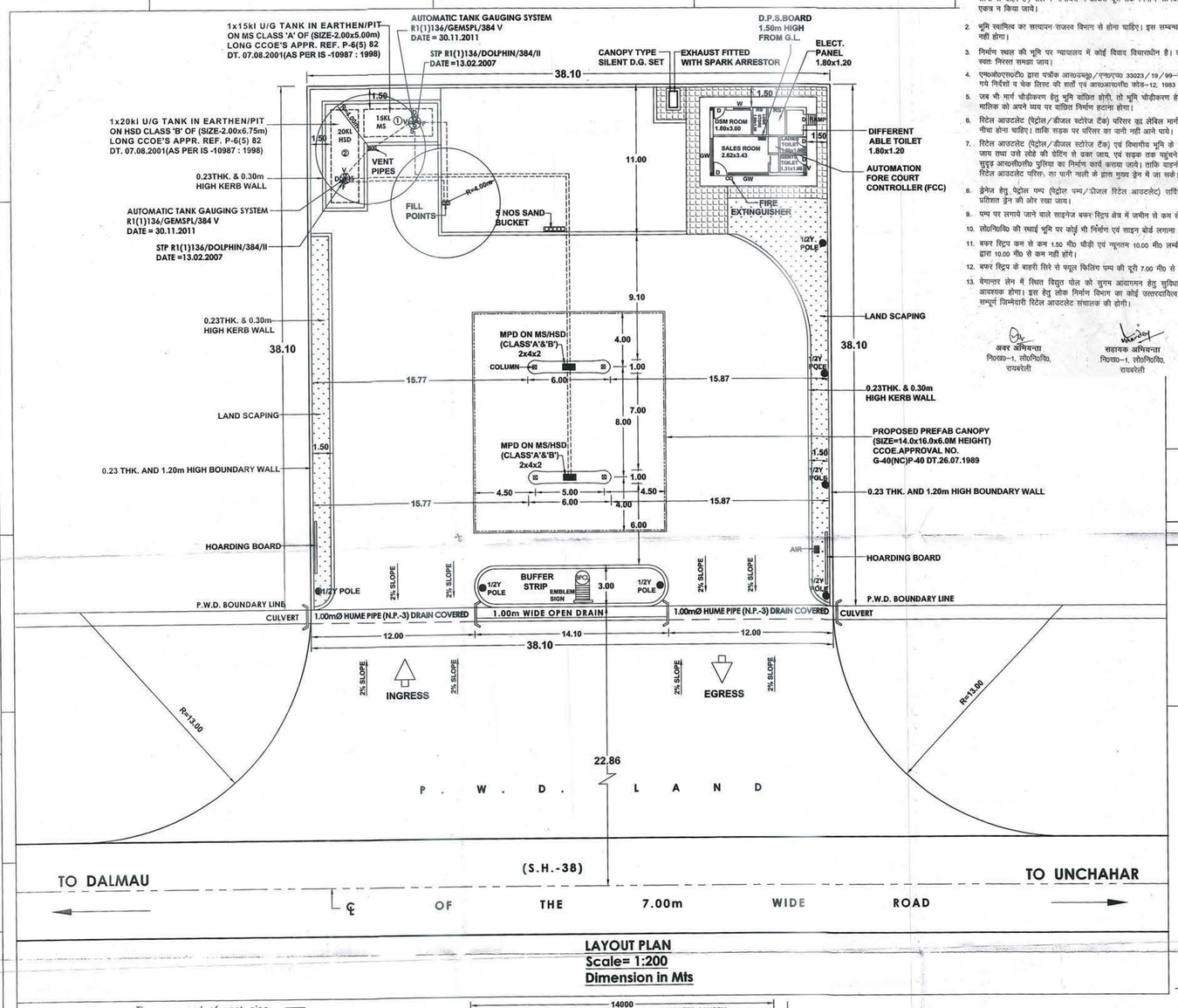

LAYOUT PLAN
Scale= 1:200
Dimension in Mts

अनापत्ति प्रमाण पत्र निम्न प्रतिबन्धों के साथ निर्गत किया जाता है:-

1. मेसर्स भारत पेट्रोलियम कॉर्पोरेशन लिमिटेड द्वारा प्रस्तावित आउटलेट गाटा सं0 378 स्थित ग्राम- अलीपुर चकराई, तहसील- डलमऊ, जिला- रायबरेली में बिलग्राम उन्नाव प्रयागराज मार्ग (राज्य मार्ग सं0-38) के बायीं ओर स्थित है। मानचित्र में अंकित दूरी 22.86 मीटर लोक निर्माण विभाग की स्थायी भूमि (22.86 मी0) सीमा से बाहर है। प्रस्तुत मानचित्र में अंकित दूरी तक निर्माण सामग्री लोहनिविधि की स्थाई भूमि सीमा में एकत्र न किया जावे।
2. भूमि स्वामित्व का सत्यापन राजस्व विभाग से होना चाहिए। इस सम्बन्ध में लोहनिविधि का कोई उत्तरदायित्व नहीं होगा।
3. निर्माण स्थल की भूमि पर न्यायालय में कोई विवाद विचाराधीन है। तो ऐसी दशा में अनापत्ति प्रमाण पत्र स्वतः निरस्त समझा जाय।
4. एफ0ओ0एस0टी0 द्वारा पर्यावेश आख्यस्वीकृत/एन0ए0 33023/19/99-वी0ओ0-।।। दि0 24.07.2013 में दिये गये निर्देशों व पेज डिस्पेंस की शर्तों एवं आ0आ0सी0 कोड-12, 1983 में दी गयी शर्तें लागू होंगी।
5. जब भी मार्ग चौड़ीकरण हेतु भूमि वांछित होगी, तो भूमि चौड़ीकरण हेतु उपलब्ध करा दी जायेगी और पम्प मालिक को अपने व्यय पर वांछित निर्माण हटाना होगा।
6. रिटेल आउटलेट (पेट्रोल/डीजल स्टोरेज टैंक) परिसर का लेवेल मार्ग के लेवेल से कम से कम 15 से0मी0 नीचा होना चाहिए। ताकि सड़क पर परिसर का पानी नहीं आने पावे।
7. रिटेल आउटलेट (पेट्रोल/डीजल स्टोरेज टैंक) एवं विभागीय भूमि के बीच परिसर में पक्की की ड्रेन बनायी जाय तथा उसे लोहे की ग्रेटिंग से ढका जाय, एवं सड़क तक पहुंचने हेतु एप्रोच रोड पर 1 मी0 स्थान की सुदृढ़ आ0सी0सी0 पुलिया का निर्माण कार्य कराया जावे। ताकि वाहनों के आवागमन में असुविधा न हो और रिटेल आउटलेट परिसर का पानी नाली के द्वारा मुख्य ड्रेन में जा सके।
8. ड्रेनेज हेतु पेट्रोल पम्प (पेट्रोल पम्प/डीजल रिटेल आउटलेट) सर्विस एरिया का ढाल पम्प से कम 02 प्रतिशत ड्रेन की ओर रखा जाय।
9. पम्प पर लगाये जाने वाले साइनेज बफर स्ट्रिप क्षेत्र में जमीन से कम से कम 03 मी0 ऊपर रखा जाय।
10. लोहनिविधि की स्थाई भूमि पर कोई भी निर्माण एवं साइन बोर्ड लगाना अनुमन्य नहीं होगा।
11. बफर स्ट्रिप कम से कम 1.50 मी0 चौड़ी एवं न्यूनतम 10.00 मी0 लम्बी होनी चाहिए तथा प्रवेश एवं निकास द्वारा 10.00 मी0 से कम नहीं होंगे।
12. बफर स्ट्रिप के बाहरी सिरे से फ्यूल फिलिंग पम्प की दूरी 7.00 मी0 से कम नहीं होगी।
13. वेगान्तर लेन में स्थित विद्युत पोल को सुगम आवागमन हेतु सुविधाजनक स्थान पर शिफ्ट किया जाना आवश्यक होगा। इस हेतु लोक निर्माण विभाग का कोई उत्तरदायित्व नहीं होगा। दुर्घटना होने पर इसकी सम्पूर्ण जिम्मेदारी रिटेल आउटलेट संचालक की होगी।

अवर अभियन्ता निगरानी-1, लोहनिविधि, रायबरेली

सहायक अभियन्ता निगरानी-1, लोहनिविधि, रायबरेली

अधिशासी अभियन्ता निगरानी-1, लोहनिविधि, रायबरेली

KM STONE NO. 180
DALMAU = 14 Km
UNCHAHAR = 21 Km

LICENCE NO.

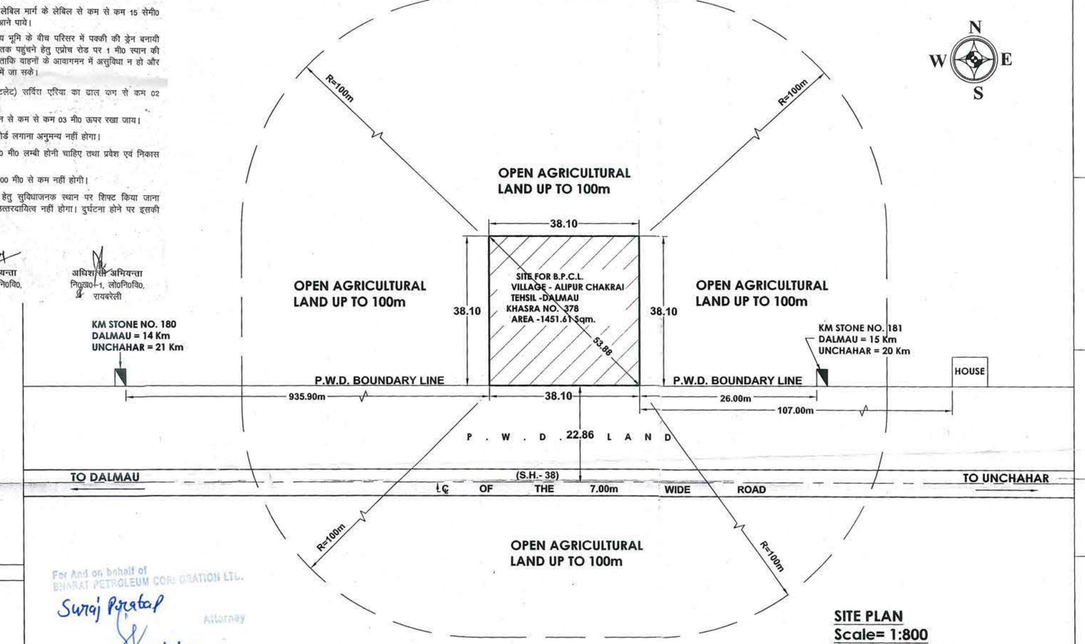

For And on behalf of BHARAT PETROLEUM CORPORATION LTD.
Suraj Pratap
Attorney
26/12/19

SITE PLAN
Scale= 1:800
Dimension in Mts

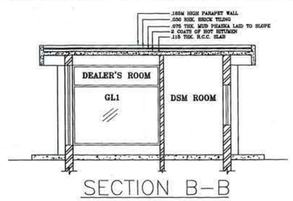

SECTION B-B

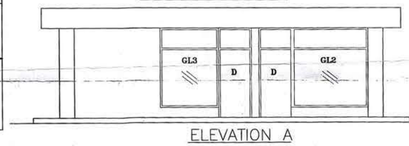

ELEVATION A

NOTES :-

1. V = VENT PIPES 4M HIGH AND END COVERED WITH 2 LAYERS OF BRASS WIRE GAUGE 11 MESH PER LINEAR CENTIMETER.
2. F = FILL POINTS FITTED WITH CAM LOCK COUPLING AND AIR TIGHT THREADED BRASS CAP FOR DECANTING FROM TANK LORRY.
3. D = DIP PIPES WITH CAP ASSEMBLY.
4. ALL ELECTRICAL FITTINGS ARE FLAME PROOF CONFORMING TO IS :2148
5. ALL DOORS OF BUILDING TO BE OPENED OUTWARDLY.
6. NO SEWER OR SURFACE DRAIN WITHIN 6M OF THE U/G TANK & D/U.
7. PREMISES TO BE USED FOR ONLY STORAGE OF PETROLEUM PRODUCTS.
8. TANKS ARE PAINTED WITH TWO LAYERS OF HOT BITUMEN OVER TWO COATS OF RED LEAD PRIMER TO PROTECT AGAINST CORROSION.
9. FABRICATION DESIGN OF UNDER GROUND STORAGE TANK ARE CONFORMING TO I.S.: 10987 : 1998 AS PER C.C.O.E. NAGPUR ORDER NO. G-40 (SC) P/MISC 94 DATED-24.02.99.
10. ALL DIMENSIONS ARE IN MTR. UNLESS OTHERWISE NOTED.
11. S.B. SAND BUCKET 10 NO'S OR AS PER EXPLOSIVE RULES.
12. F.E. FIRE EXTINGUISHER. 10 NO'S OR AS PER EXPLOSIVE RULES.
13. TANK SHOULD BE GIVEN HYDRAULIC PRESSURE TEST PRIOR TO INSTALLATION AND BEFORE ANY PROTECTIVE COATING AS APPLIED. THE TEST SHOULD BE MAINTAINED AT A CONTROLLED PRESSURE OF 0.36KG/SQ.CM. FOR 2 HOURS.
14. DIP ROD SUPPLIED WITH THE TANK FOR THIS TYPE OF INSTALLATION SHOULD BE 3280 LONG INSTEAD OF STANDARD 2350MM.
15. FABRICATION THICKNESS OF SHELL PLATES AND END PLATE OF TANKS:
    20KL.SHELL-6MM
    END - 8MM
16. TANKS CONFORMS TO 124.125 & 131 OF THE PETROLEUM RULE-2002
17. ALL LIGHT POLES AER FITTED AS PER APPROVAL OF CCE NAGPUR VIDE LETTER NO. PL-III(MBI) DATED:26.11.1963.
18. NATURAL DOWN SLOPE FROM THE EDGE OF METALLED ROAD TO CULVERT ON APPROACHES WILL BE MAINTAINED FREE FLOW OF WATER TOWARDS DRAIN.
19. SITE MEETS APPLICABLE IRC.1983 NORMS WITH LATEST AMENDMENTS.
20. EV - EXTENDED VENT POINT
    E = EXTENDED FILL POINTS.
21. THE PROPOSED SITE IS FREE FROM ANY TYPE OF LITIGATION AND NO CASE IS PENDING IN ANY COURT OF LAW.
22. NO ELECTRICAL LINE PASSES OVER THE R/O PREMISES .
23. PROPOSED AND EXISTING WORK SHOWN IN SPECIFIC COLOUR
24. HOARDING BOARD WILL BE NOT USED FLEX MATERIAL

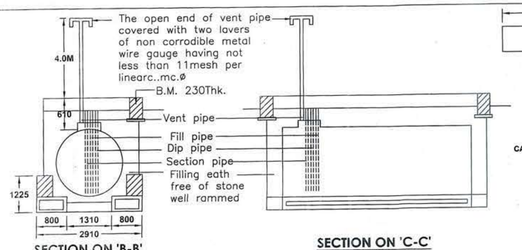

SECTION ON 'B-B'
SCALE - NTS

SECTION ON 'C-C'
SCALE - NTS

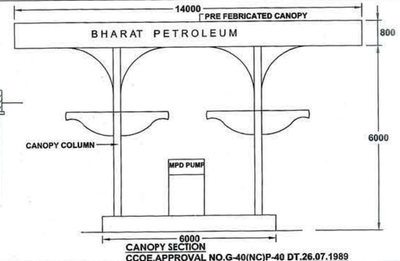

CANOPY SECTION
CCOE.APPROVAL NO.G-40(NC)P-40 DT.26.07.1989

DETAIL OF DISPENSOR	
Sr.No.	TYPE OF DISPENSOR
1	1 MPD MS/HSD
2	1 MPD MS/HSD

DETAIL OF TANKS

Sr.No.	PRODUCT	CAPACITY	DIA Ø	LENGTH	TYPE OF TANKS
1	MS	15KL	2.00Ø	5.00M	E-PIT
2	HSD	20KL	2.00Ø	6.75M	E-PIT

SITE INFORMATION

PLOT AREA	1451.61 Sqmt.
KHASRA NO.	378
LOCATION	VILL.- ALIPUR CHAKRAI
PARGANA	DALMAU
TEHSIL	DALMAU
POST OFFICE	DEENSHAH GAURA
POLICE STATION	GADAGANJ
RAILWAY STATION	JALALPUR DHAI
DISTRICT	RAEBARELI
STATE	UTTAR PRADESH
PIN CODE	229 204
NEAR KM STONE NO.	181
ROAD NAME	S.H.- 38

REVISION DRG. NO.	DATE	ZONE OR PART	BRIEF RECORD	INITIALS
REVISIONS				

भारत पेट्रोलियम कॉर्पोरेशन लिमिटेड
BHARAT PETROLEUM CORPORATION LTD.
(MARKETING - DIVISION)

Subject-: Layout Plan of a Retail Outlet

On Dalmau - Unchahar Road ,At -Village - Alipur Chakrai ,Tehsil - Dalmau, District - Raebareli, Near Km. Stone No.181 (S.H.- 38)(Chainage - 180+935.90)

Distt.- Raebareli (U.P.) At.- Village - Alipur Chakrai

DATE– 09.09.2019 | CHIEF ENGINEER | DIV./MANAGER
SCALE 1 : 200
DRAWN Arvind Kumar | TRACED | CHECKED

DATE	DRAWING NO.
09.09.19	BPCL/R181/2019

NUMBERS CROSSED OUT ARE SUPERSEDED DRAWING NO.

BPCL/R181/2019
DRAWING NO.