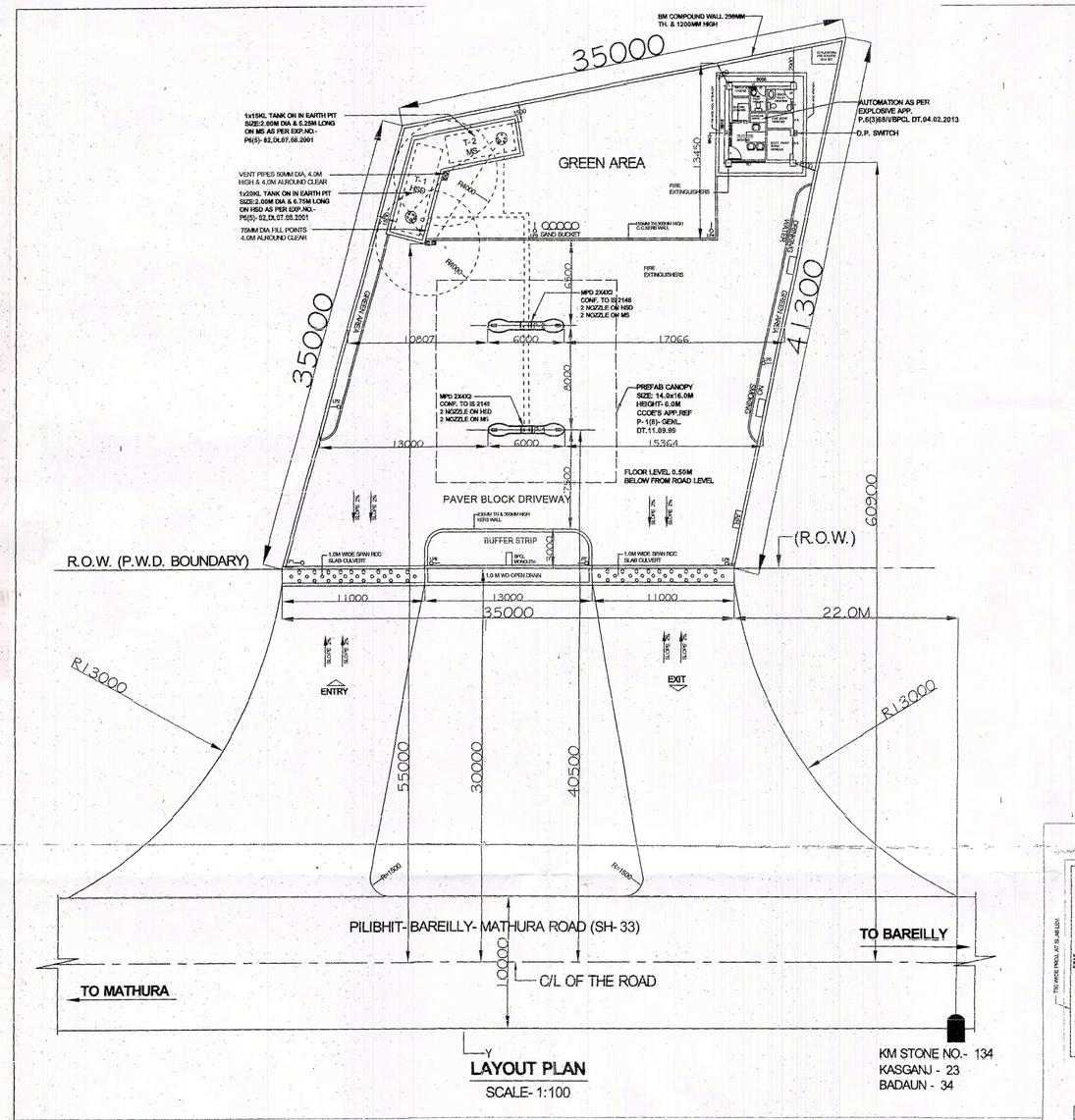


## LAYOUT PLAN
SCALE- 1:100

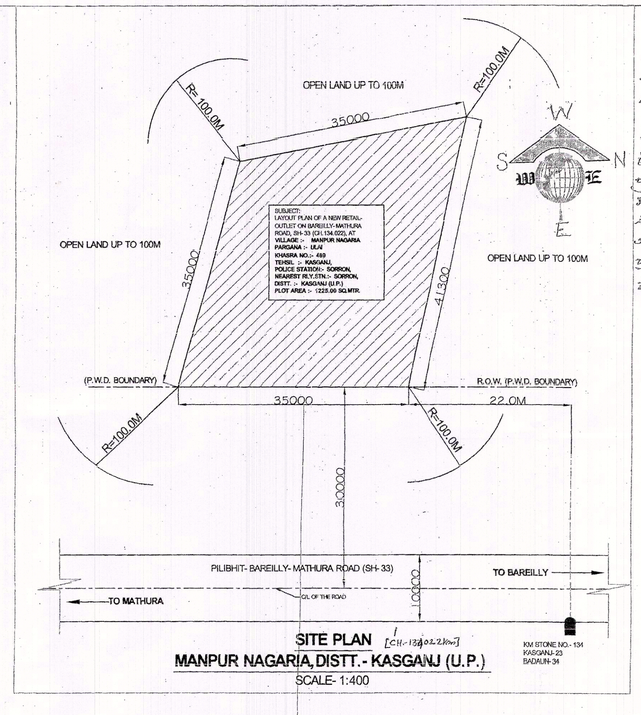


## SITE PLAN
[CH.- 134.02.22km]
## MANPUR NAGARIA, DISTT.- KASGANJ (U.P.)
SCALE- 1:400

जनपद- कासगंज में स्थित ग्राम मनपुर नगरिया (राजस्व ग्राम सं० 33) के खसरा-489 (0.125 हे०)+2 (0.134 हे०) 134.022 कि०मी०) में वाहिनी सड़क (ग्राम- मनपुर नगरिया, ग्राम सं०-489) के अंशभाग, उत्तरांचल प्रा० लि० - 1225.00 वर्ग मीटर (ए०बी०सी०डी०) भूमि के मध्य से 30.00 मी० चौड़ी के पश्चात रिटेल आउटलेट स्थापना हेतु मार्केटिंग एवं अपवर्तन प्रभाग भूमि को संस्तुति सहित आरक्षित किया जाता है।

आवेदकगण सुनिश्चित करें कि भूमि के उपयोग में वाहनों, नालों व मानचित्र, निर्माण सीमा एवं किसी भाग का पीछे छोड़ना- आवेदकगण सुनिश्चित करें कि भूमि के उपयोग में वाहनों, नालों व मानचित्र, निर्माण सीमा एवं किसी भाग का पीछे छोड़ना- 30.00 A 0.50 पूर्व 5.00 व 60.00 मी० चौड़ी सड़क पर मानचित्र में दर्शित भागों के अनुसार छोड़ा जाये। भूमि की दिनांक सर्वे सीमांकन रिपोर्ट की लगभग 0.50 मी० चौड़ी पट्टी नाली का निर्माण मानचित्र के अनुसार छोड़ा जाये। नालों व भूमि का निर्माण आवेदक की लागत से स्वयं पर कराया होगा तथा किसी भी दशा में निर्माण स्टेशन का पानी सड़क पर नहीं आना चाहिए। किसी के द्वारा अन्तर्गत भूमि के मध्य से 30.00 मी० चौड़ी का निर्माण, 6.00 मीटर पर विभाजित का समर्पित न किया जाये। आवेदक द्वारा भूमि का मुख्य भाग के पहुँच मार्ग के दृष्टिगत सीमेंट कंक्रीट सड़क के उपयुक्त किया है जो सलग्न है। उपरोक्त भूखण्ड के पश्चात से किसी भी प्रकार का अतिक्रमण नहीं है एवं अन्य किसी की भी संलग्न नहीं। उपरोक्त भूखण्ड के पश्चात से किसी भी प्रकार का अतिक्रमण नहीं है। मुकदमा/विवाद का उल्लेखनीय आवेदक का दिनांक संस्तुति से पश्चात उक्त में दर्शित भाग निर्माण का पुनर्वार के पश्चात/विवाद का उल्लेखनीय आवेदक का दिनांक संस्तुति से पश्चात उक्त में दर्शित भाग निर्माण का अनुपालन सुनिश्चित किया जाये। वर्तमान किसी आवश्यक 0.4 कि०मी० दूरी मेजना के अंतर्गत अन्य किसी पेट्रोल पम्प नहीं है।

(आर०के०सिंह) सहायक अभियन्ता प्रान्तीय खण्ड, भा०पे०नि० कासगंज-207123

(सी० पी० सिंह) अधिशासी अभियन्ता लोक निर्माण खण्ड लो० नि० वि० कासगंज

(प्रदीप रस्तोगी) अधीक्षण अभियन्ता अलीगढ़ वृत्त, लोकनिर्माण अलीगढ़

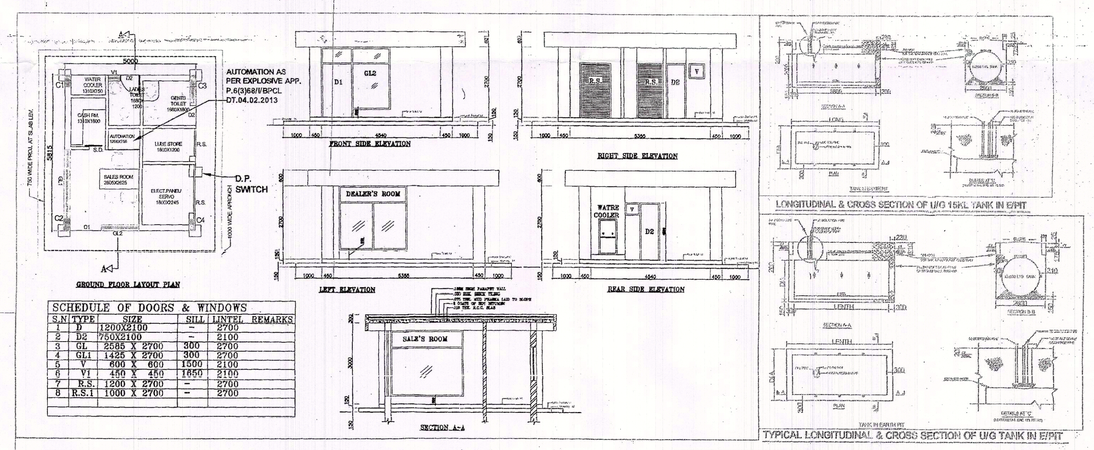


| SCHEDULE OF DOORS & WINDOWS | | | | | |
|---|---|---|---|---|---|
| S.N | TYPE | SIZE | SILL | LINTEL | REMARKS |
| 1 | D | 1200X2100 | – | 2700 | |
| 2 | D2 | 750X2100 | – | 2100 | |
| 3 | GL | 2585 X 2700 | 300 | 2700 | |
| 4 | GL1 | 1425 X 2700 | 300 | 2700 | |
| 5 | V | 600 X 600 | 1500 | 2100 | |
| 6 | V1 | 450 X 450 | 1650 | 2100 | |
| 7 | R.S. | 1200 X 2700 | – | 2700 | |
| 8 | R.S.1 | 1000 X 2700 | – | 2700 | |

NOTES

1. VENT PIPE 50MM DIA & 4.0M HIGH AND COVERED WITH TWO LAYERS OF BRASS WIRE GUAGE OF 11 MESH PER LINEAR CENTIMETER.
2. FILL POST FITTED WITH CAMLOCK COUPLING & AIR TIGHT THREADED BRASS ALUMINIUM CAP FOR DECANTING FROM TANK LORRY.
3. SHEAR PIPE WITH DIP CAP ASSEMBLY MADE OF BRASS/ALUMINIUM.
4. ALL ELECTRICAL FITTINGS ARE FLAME PROOF CONFIRMING TO I.S. : 2148.
5. ALL DOORS OF BUILDING TO BE OPENED OUT WARD.
6. NO SEWER OR SURFACE DRAIN WITHIN 6.0M OF THE DISPENSING UNIT.
7. PREMISES TO BE USED ONLY FOR STORAGE OF PETROLEUM PRODUCTS.
8. TANKS ARE PAINTED WITH TWO LAYERS OF RUST DESIGNER OVER TWO COATS OF RED OXIDE PRIMER TO PROTECT AGAINST CORROSION.
9. FABRICATION DESIGN OF UGS STORAGE TANK ARE CONFORMING TO I.S.:1655-1982 AND AS PER C.C.O.E. MASPUR APP.REF NO.G-4NCC/PMRC/54 DT. 24.02.06
10. ALL DIMENSIONS ARE IN MM UNLESS OTHER WISE NOTED.
11. S.S.=SAND BUCKET 5 NOS. AS PER EXPLOSIVE RULES.
12. F.E.=FIRE EXTINGUISHERS 4 NOS. AS PER EXPLOSIVE RULES.
13. TANK SHOULD BE GIVEN HYDRAULIC PRESSURE TEST PRIOR TO INSTALLATION AND BEFORE ANY PROTECTIVE COATING IS APPLIED.THE TEST SHOULD BE MAINTAINED AT A CONTROLLED PRESSURE OF 0.35 KG/SQ.CM. AND MAINTAINED FOR 48 HOURS.
14. DIP HOSS SUPPLIED WITH THE TANK FOR THE TYPE OF INSTALLATION SHOULD BE 3260MM LONG INSTEAD OF 2500MM.
15. FABRICATION TRIGGERED OF SHELL, FLATE-6MM & END PLATE-8MM OF TANKS.
16. THE CONSTRUCTION OF TANKS,PROTECTION,SPECIFICATION CONFIRMS TO PARA 17A,17B & 17C OF THE PETROLEUM RULES-2002.
17. ALL LIGHT POLES ARE FITTED AS PER APPROVAL OF C.C.O.E. MASPUR VIDE LETTER NO.PL-11/EMG/07.08.11.1983.
18. NATURAL DOWN SLOPE FROM EDGE OF THE METALLED ROAD TO CULVERT ON APPROACHES WILL BE MAINTAINED SUCH THAT THE WATER FLOW TOWARDS DRAIN.
19. THE SITE IS FREE FROM ANY TYPE OF LITIGATION AND THERE IS NO CASE IS PENDING IN ANY COURT OF LAW.
20. THERE IS NO OVERHEAD H.T. LINE PASSES THROUGH THE PREMISES.
21. CANOPY SHALL BE INSTALLED AS PER APPROVAL NO. G 49 (HC) PAR DT. 28-7-04.
22. SITE MEETS ALL APPLICABLE LATEST BCI RULES.
23. HOARDING & ALL DISPLAY BOARD TO BE USED ONLY TIN PAINTED MATERIAL , SHALL NOT BE USED OF FLEX TYPE FLAMMABLE MATERIAL.

| PLAN DETAIL | | | |
|---|---|---|---|
| S.NO. | PRODUCT | CAPACITY | |
| MPO- 1 (2X4X2) | HSD/ MS | | 8KL |
| MPO- 2 (2X4X2) | HSD/ MS | | 8KL |

| TANK DETAILS | | | | | | |
|---|---|---|---|---|---|---|
| S.NO. | PRODUCT | CAPACITY | DIA | LENGTH | SP. | REMARK |
| T-1 | HSD | 20KL | 2000 | 2500 | 2500 | 2x15KL(TWIN)PIT |
| T-2 | MS | 10KL | 1200 | 2500 | 2500 | 2x10KL(TWIN)PIT |

NOTE : ALL DIMENSIONS ARE IN MILIMETERS UNLESS OTHERWISE NOTED.

BHARAT PETROLEUM CORPORATION LTD.

SCALE : AS SHOWN
DRG. NO. : MTR/KAS/04
ODD NO. :
DATE : SEP 2017
EXPL. LIC. NO. :

APPROVED BY:
Ajay Kumar Singh
Chief Manager Construction
Bharat Petroleum Corporation Ltd.
Mathura 281005 (U.P.)

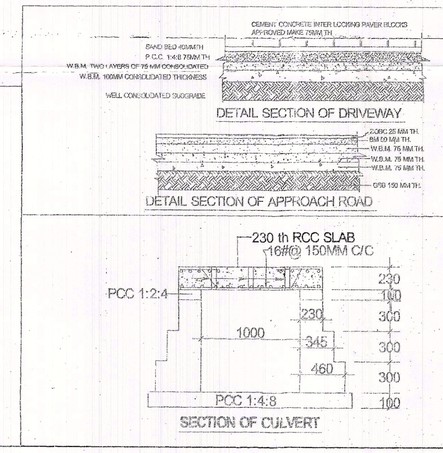


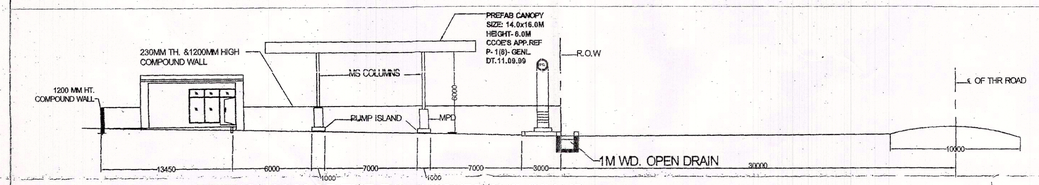


## SECTION Y- Y OF THE RO (NOT TO THE SCALE)

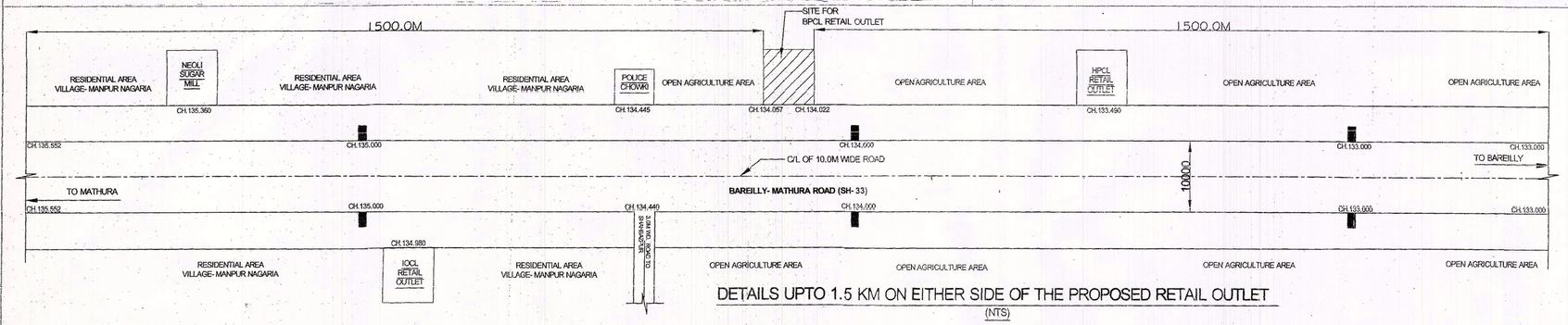


## DETAILS UPTO 1.5 KM ON EITHER SIDE OF THE PROPOSED RETAIL OUTLET
(NTS)

SUBJECT:
PROPOSED NEW RETAIL- OUTLET ON BAREILLY - MATHURA ROAD (SH- 33) IN KM 135 (CH.134.022) AT,

VILLAGE :- MANPUR NAGARIA
PARGANA :- ULAI
KHASRA NO.:- 489
TEHSIL :- KASGANJ,
POLICE STATION:- SORRON,
NEAREST RLY. STN.:- SORRON,
DISTT.:- KASGANJ (U.P.)
PLOT AREA:- 1225.00 SQ.MTR.