



From,
Sai Ram Enterprises.
#4, Gaonger, Majali,
Karwar, Uttara Kannada,
Karnataka – 581345.

Date: 30th - Dec - 2024

To,
Deputy Conservator of Forests,
Karwar Division, Karwar
Karnataka – 581301.

Subject – Reply to the query raised for diversion of 0.4928 ha. of forest land in Forest Sy. No. 215/A/1A of Arav village, Savantwada Hobli, Karwar taluka, Uttara Kannada district for establishment of Building Stone quarry and its approach road in favor of M/s Sai Ram Enterprises, Gaonger, Majali, Karwar.

Proposal No. – FP/KA/QRY/46423/2020

Ref – Letter from the Office of the Deputy Conservator of Forests, Karwar division, No: B4/FCA/QRY/CR-25/2017-18 dated 26-12-2024.

Respected Sir,

With reference to your letter dated 26-12-2024 regarding the diversion of 0.4928 hectares of forest land in Survey No. 215/A/1A of Arav village, Gopshitta Range, Karwar Division, I would like to bring to your kind attention the following points:

1. The recommendation letters from the Director of Mines and Geology Department and the Office of the Tahsildar, Uttara Kannada District, were duly submitted along with our proposal. Additionally, the Geologist from the Mines and Geology Department has surveyed the proposed area and provided consent for quarrying activities. For your convenience, copies of these documents are enclosed once again with this letter.
2. The earlier quarrying activities were undertaken only after obtaining the required surveys and approvals from the Office of the Deputy Conservator of Forests, Karwar, and after payment of the requisite royalties, as specified in the permits. These approvals were granted based on the needs of the local public at that time and the extracted boulders were utilized for development of local infrastructure. The surveyed map and permit issued by your Office were included in the proposal, and copies of these documents are once again attached here for your reference.

We have attached all the relevant documents to this letter for your future reference and have updated on the FC web portal as stated in your letter. We request your office to expedite the processing of the proposal, as all necessary documents requested have already been furnished beforehand.

Kindly let us know if you need any more clarification.

Thanking you,

Yours truly,



Rajesh Naik.
Sai Ram Enterprises.

Attachments:

- 1) Old permits and surveyed map given from the Office of the Deputy Conservator of Forests Karwar to the User agency.
- 2) Recommendation letter given by the office of Department of Mines and Geology, Karwar.
- 3) Recommendation letter given by the Office of the Tahsildar, Uttar Kannada District.

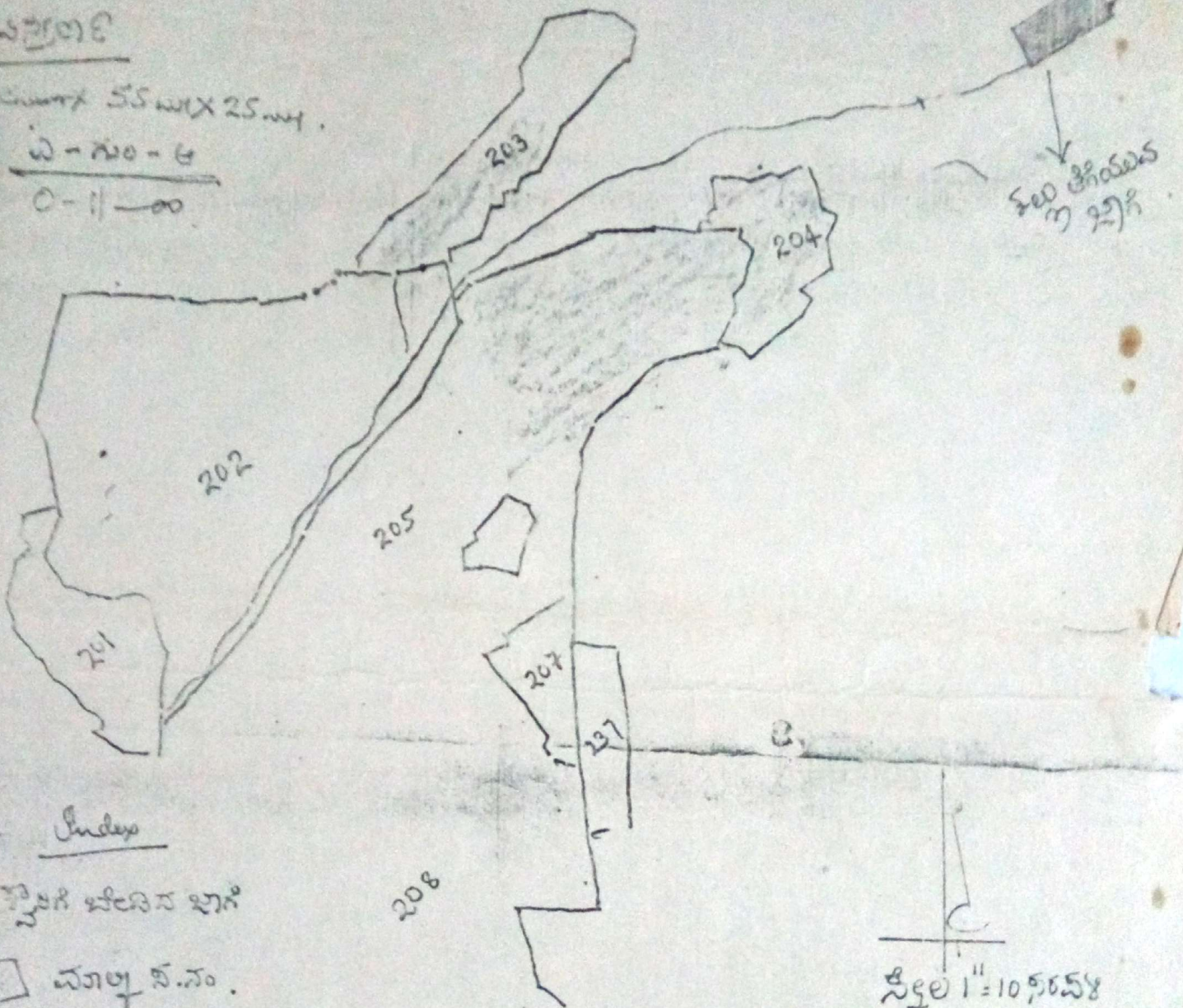
ಶ್ರೀ: ರಾಜೇಶ್. ಕೆ.ಎ. ನಾಯ್ಕ ಸಾ. ಗುಗುಡ್ ಮುಖ್ಯ ಇವರು (ಸಿಬ್ಬರಬಾವಲಯ)
 66ನೇ ಗ್ರಾಮ ಪಂಚಾಯತ್ ವ.ನಂ 215 A.A ನೇರವಾಗಿ, ಕೆಲವು ಕುಳುಕು ಗುಡುಕಿಸಿದ
 ಜಾಗವು ಸ್ಥಳ

ವಿವರಣೆ

ಮುಖ್ಯ ಮುಖ್ಯ 25m X 25m.

ಎ - ಗುಂ - 6

0-11-00



Index

ಕೆಲವು ಕುಳುಕು ಗುಡುಕಿಸಿದ ಜಾಗ

ಮುಖ್ಯ ಮುಖ್ಯ ವ.ನಂ.

ಬಿಂಬಿತಿ ಗುರುತಿಸಿದ ಜಾಗ

ಕ್ರ.ಸಂ.	ಜಾಗ	ಕ್ಷೇತ್ರ ವಿಸ್ತೀರ್ಣ	ಉದ್ದ
1	ಕಿಂವು	0.65	
2	ಸಿಬ್ಬರಬಾವಲಯ	1.25	
3	ಕುಳುಕು	1.10	
4	ಮುಖ್ಯ	1.00	

ಸಲಹೆ: ಅಧಿಕಾರಿಗಳು
 ಸಿಬ್ಬರಬಾವಲಯ, ಕುಳುಕು ಗುಡುಕಿಸಿದ ಜಾಗ

FORM No. J (See Rule 34(2))

QUARRYING PERMIT No. B2/MMS/PMT/CR-25/86-87

AUTHORITY : C.R.C's No. B4/MMS/QUARRY/CR-6/76-87/83-84, dated 8-2-1984.

Karwar, dated: 5-7-1988

OFFICE OF THE DEPUTY CONSERVATOR OF FORESTS,
KARWAR DIVISION, KARWAR.

Whereas Sri. *ಶ್ರೀ. ಕಾಜಿ. ಅ. ನಾಯ್ಕ, 711. ಎಂ. 2308* applies
for grant of quarrying permit for excavation and removal of

1. 50 Baras Shesha
- 2.
- 3.

(Minor Mineral) from F.S.No. 215A/1A village *Goed*
Taluka: *ಶಿರಾಂಗ* District: Uttara Kannada under Rule-34
of the Karnataka Minor and Mineral Rules 1969 and has paid royalty
in advance amounting to Rs. 397/- *ಎಂ. 20188/1ನಂ*
12-4-1989 permission is hereby granted to the above applicant to quarry and
remove of baras of Rs.
per baras and S.T. and other taxes (Minor Mineral) from the afore-
said area more fully described below on the following conditions
and on payment of advance royalty as specified in the Schedule-1
to the Karnataka Minor Mineral Rules 1969.

ಶಿರಾಂಗ Villgge *ಶಿರಾಂಗ* F.Sy.No. *Goed* 215A/1A. Area:
Bounded on the North by *ಶಿರಾಂಗ*
Bounded on the South by *As shown in the sketch.*
Bounded on the West by *As shown in the detailed plan annexed with the application).*

(as shown in the detailed plan annexed with the application).
This permit shall be valid upto 45- days only from
the date of issue work orders by the Range Forest Officer.

The depth of the pit below the surface shall not exceed six metres.

This permit is non transferable.

No other mineral except than for which the permit is granted shall
be excavated or removed without proper sanction being obtained
from the competent authority.

5. If any other minor or major minerals found during quarrying
operation, it shall be reported to the competent officer within
a week's time after such discovery.

6. The permit holder shall maintain complete and correct account
of the mineral excavated quantity removed from the permit area
the sale vouchers register of labour employed and wages paid
etc., and royalty and other charges leviable for this purpose.

7. The permit holder shall immediately report all accidents to the
competent officer and the District Magistrate and the District
Superintendent of Police of the District in which the area is
situated.

8. The permit holder shall have no right over the quarry material
and other property lying in the permit area after the expiry
of the permit.

9. The permit holder shall not cut or damage any trees without
proper sanction and without payment of compensation thereon
as may be fixed by the Deputy Conservator of Forests or such
Officer authorised by him in this behalf.

10. The permit holder should obtain necessary transit pass for
each load from the concerned official of this Department,
failing to which the licence shall be cancelled at once and
no further application will be entertained from such defaulters.

01. 02. 2020



ಉಪ ನಿರ್ದೇಶಕರ ಕಛೇರಿ, ಗಣಿ ಮತ್ತು ಭೂವಿಜ್ಞಾನ ಇಲಾಖೆ, ಉತ್ತರ ಕನ್ನಡ ಜಿಲ್ಲೆ, ಕಾರವಾರ -581 301

OFFICE OF THE DEPUTY DIRECTOR, UTTARA KANNADA DISTRICT, KARWAR, -581 301

Email: ddkar.dmg@gmail.com

ದೂರವಾಣಿ : 08382 -227395

ddkar-dmg-ka@nic.in

ಸಂಖ್ಯೆ:ಗಭೂಇ/ಉಕಜಿ/ಕಗಗು/ ಇತರೆ/ 2016-17 | 1465

ದಿನಾಂಕ:23-08-2016.

ಇವರಿಗೆ,

ಮಾನ್ಯ ಜಿಲ್ಲಾಧಿಕಾರಿಗಳು
ಉತ್ತರ ಕನ್ನಡ ಜಿಲ್ಲೆ
ಕಾರವಾರ.

ಮಾನ್ಯರೆ,

ವಿಷಯ:- ಕಾರವಾರ ತಾಲೂಕಿನ ಅರವಾ ಗ್ರಾಮದ ಅರಣ್ಯ ಸ.ನಂ.215ಅ/1ಅ ಕ್ಷೇತ್ರ 442-12-0 ನೇದರಲ್ಲಿ
ಕಲ್ಲು ಗಣಿಗಾರಿಕೆ ನಡೆಸಲು ಅನುಮತಿ ನೀಡುವ ಕುರಿತು.

ಉಲ್ಲೇಖ:- 1.ತಮ್ಮ ಕಾರ್ಯಾಲಯ ಪತ್ರ ಸಂಖ್ಯೆ:ಕಂಶಾ/ಅರಣ್ಯ/ವಿವ/226/2015-16 ದಿನಾಂಕ 06-08-2016.

2.ಈ ಕಛೇರಿಯ ದೃಢೀಕರಣ ಪತ್ರ ಸಂಖ್ಯೆ:ಗಭೂಇ/ಉಕಜಿ/ಕಗಗು/ಇತರೆ/2015-16/2527

ದಿನಾಂಕ13-11-2015.

ಮೇಲಿನ ವಿಷಯಕ್ಕೆ ಸಂಬಂಧಿಸಿದಂತೆ, ಉಲ್ಲೇಖ(1)ರ ಪತ್ರದಲ್ಲಿ ಶ್ರೀ ರಾಜೇಶ್ ಆರ್. ನಾಯ್ಕ ಸಾಕೀನ ಸಾಯಿಲೀಲಾ ಮನೆ ನಂಬರ 4 ಗಾಂವಗೇರಿ, ಮಾಜಾಳಿ, ಕಾರವಾರ ಇವರು ಕಾರವಾರ ತಾಲೂಕಿನ ಅರವಾ ಗ್ರಾಮದ ಸ.ನಂ.215ಅ/1ಅ ನೇದರ ಕ್ಷೇತ್ರ 442-12-0 ನೇದರಲ್ಲಿ 0.5 ಹೆಕ್ಟೇರ್ ಜಾಗದಲ್ಲಿ ಕಲ್ಲು ಗಣಿಗಾರಿಕೆ ನಡೆಸಲು ಅನುಮತಿ ಕೋರಿದ ಮನವಿಯ ಕ್ಷೇತ್ರವನ್ನು ಈ ಹಿಂದೆ ದಿನಾಂಕ 5-11-2015ರಂದು ಈ ಕಛೇರಿಯ ಭೂವಿಜ್ಞಾನಿಯವರು ಪರಿಶೀಲಿಸಿ ಸದರಿ ಅರ್ಜಿದಾರರಿಗೆ ದೃಢೀಕರಣ ನೀಡಿರುತ್ತದೆ.

ಸದರಿ ಪ್ರದೇಶವು ಅರಣ್ಯ ಪ್ರದೇಶವಾಗಿರುವುದರಿಂದ, ಅರಣ್ಯ ಇಲಾಖೆಯಿಂದ FC (ವಿಮೋಚನಾ ಪತ್ರ) ಪಡೆದು ಸಾಧಾ ಕಟ್ಟಡ ಕಲ್ಲು ಲಭ್ಯತೆಯ ಬಗ್ಗೆ ಕೋರಿದ ಅರ್ಜಿ ಪ್ರದೇಶವನ್ನು ಪರಿಶೀಲಿಸಿದಾಗ 0.5 ಹೆಕ್ಟೇರು ಪ್ರದೇಶವು ಅರಣ್ಯ ವ್ಯಾಪ್ತಿಯಲ್ಲಿದ್ದು, ಕಲ್ಲು ಬಂಡೆಯಿಂದ (Granitic Gneiss) ಆವೃತವಾಗಿದ್ದು, ಸಾಧಾ ಕಟ್ಟಡ ಕಲ್ಲು ಗಣಿಗಾರಿಕೆ ಮಾಡಲು ಖನಿಜ ನಿಕ್ಷೇಪವು ಲಭ್ಯವಿರುವುದಾಗಿ ಅರ್ಜಿದಾರರಿಗೆ ತಿಳಿಸಲಾಗಿದೆ. ಅರ್ಜಿದಾರರು ಕಲ್ಲು ಗಣಿಗಾರಿಕೆ ಕೋರಿರುವ ಅರಣ್ಯ ಪ್ರದೇಶಕ್ಕೆ Forest Clearance ಪಡೆದು ಅರ್ಜಿದಾರರು ಕರ್ನಾಟಕ ಉಪ ಖನಿಜ ರಿಯಾಯಿತಿ ನಿಯಮಾವಳಿ 1994 ಹಾಗೂ ತಿದ್ದುಪಡಿ ನಿಯಮಗಳನ್ವಯ ಅರ್ಜಿ ಸಲ್ಲಿಸಲು ಅವಕಾಶವಿರುತ್ತದೆ.

ತಮ್ಮ ವಿಶ್ವಾಸಿ,

ಸಹಿ/-

ಉಪ ನಿರ್ದೇಶಕರು(ಪ್ರ)

ಗಣಿ ಮತ್ತು ಭೂವಿಜ್ಞಾನ ಇಲಾಖೆ

ಉತ್ತರ ಕನ್ನಡ ಜಿಲ್ಲೆ, ಕಾರವಾರ

ಪ್ರತಿಯನ್ನು:ಶ್ರೀ.ರಾಜೇಶ್ ಆರ್. ನಾಯ್ಕ, ಸಾಯಿಲೀಲಾ ಮನೆ ನಂ.4, ಗಾಂವಗೇರಿ, ಮಾಜಾಳಿ, ಕಾರವಾರ ಇವರ ಮಾಹಿತಿಗಾಗಿ ಕಳುಹಿಸಲಾಗಿದೆ.

14/8/2016
ಉಪ ನಿರ್ದೇಶಕರು(ಪ್ರ)

ಗಣಿ ಮತ್ತು ಭೂವಿಜ್ಞಾನ ಇಲಾಖೆ

ಉತ್ತರ ಕನ್ನಡ ಜಿಲ್ಲೆ, ಕಾರವಾರ

TRANSLATED COPY

[Translation from Kannada version to English Version]

OFFICE OF THE DEPUTY DIRECTOR, UTTAR KANNADA DISTRICT, KARWAR -581 301

Telephone: 08382 227395

ddkar.dmg@gmail.com

ddkar-dmg-ka@nic.in

No.: DMG/UKD/QLL/MISC/2016-17/1465

Date: 23-08-2016.

To,
Deputy Commissioner.
Uttar Kannada District,
Karwar.

Subject: Regarding granting permission for Building Stone Quarry in Karwar Taluka, Arav Village, F Sy.
No: 215/A/1A having 442-12-0 area.

Reference: 1) Your office letter no. REVS/Forest/VIVA/226/2015-16 dated 06-08-2016.

2) This office certificate no. DMG/UKD/QLL/MISC/2015-16/2527 dated 13-11-2015.

With reference to above subject as per letter of reference no. (1) as per request letter of Sri. Rajesh R Naik resident of H no 4, Saileela, Gaongeri, Majali, Karwar taluka, he has sought permission for Building Stone Quarry in Forest Sy. No. 215/A/1A of Arav Village in Karwar Taluka. The total area is 442-12-0 acre out of which 0.5 ha has been requested by the applicant for Quarrying. The said land is surveyed by the Department of Mines and Geology Surveyor on 5-11-2015 and has given his consent.

Geologist

Since the said land is Forest land, FC (Forest Clearance) has to be obtained from Forest Department and on inspection of the said forest area it is found that Ordinary Building Stone (Granitic Gneiss) is available in abundance for quarrying. The same is informed to the applicant. The applicant after obtaining FC (Forest Clearance) as per Minor Mineral Rules 1994 and its amendment, there is opportunity for obtaining the Quarry lease.

-SD-

Deputy Director.

Mines and Geology Department,
Uttar Kannada District, Karwar.


Copy of the letter is sent to Sri. Rajesh R Naik, H no 4, Saileela, Gaongeri, Majali, Karwar for reference.

-SD-

Deputy Director.

Mines and Geology Department,
Uttar Kannada District, Karwar.

No. of Corrections *one only*



"TRUE TRANSLATION"
From Kannada to English

[Signature]

K. T. BHUTE
ADVOCATE & NOTARY, KARWAR



ತಹಶೀಲ್ದಾರ ಕಾರ್ಯಾಲಯ, ಉತ್ತರ ಕನ್ನಡ, ಕಾರವಾರ - 581 301

OFFICE OF THE TAHSILDAR UTTARA KANNADA DISTRICT, KARWAR, -581 301

Telephone : 08382 226331

tah.karwar@gmail.com

ನಂ:ಎಂಎಜಿ/ವಿವ/106/2017-18

ದಿನಾಂಕ: 06-03-2018

ರಿಗೆ,

ಉಪ ನಿರ್ದೇಶಕರು

ಗಣಿ ಮತ್ತು ಭೂವಿಜ್ಞಾನ

ಇಲಾಖೆ ಉತ್ತರ ಕನ್ನಡ

ಕಾರವಾರ

ಮಾನ್ಯರೇ,

ವಿಷಯ: ಉಪ-ಖನಿಜ ಗುತ್ತಿಗೆ ಮಂಜೂರು ಅಥವಾ ನವೀಕರಣಕ್ಕೆ ಸಂಬಂಧಿಸಿದಂತೆ ಕಂದಾಯ ಇಲಾಖೆಯ ಅಭಿಪ್ರಾಯ ನೀಡುವ ಕುರಿತು.

ಉಲ್ಲೇಖ:1)ತಮ್ಮ ಕಾರ್ಯಾಲಯ ಪತ್ರ ನಂ:ಗಭೂಇ/ಉಕಜಿ/ಕಗಗು ಅರ್ಜಿ ಸಂ_03/2017-18/2013 ದಿನಾಂಕ: 04-01-2018.

2)ಉಪ-ತಹಶೀಲ್ದಾರ ರವರ ಕಾರ್ಯಾಲಯ, ನಾಡ-ಕಚೇರಿ ಸಾವಂತವಾಡಾ ರವರ ಪತ್ರ ನಂ:ನಾಕಸಾ/ಎಂಎಜಿ/ವಿವ-17/17-18 ದಿನಾಂಕ: 23-01-2018.

ಮೇಲಿನ ವಿಷಯಕ್ಕೆ ಸಂಬಂಧಿಸಿದಂತೆ ಶ್ರೀ ರಾಜೇಶ ಆರ್ ನಾಯ್ಕ ಸಾ|| ಗಾಂವಗೇರಿ. ಮಾಜಾಳಿರವರು ಕಾರವಾರ ತಾಲೂಕಿನ ಅರವ ಗ್ರಾಮದ ಸ.ನಂ.215ಅ/1ಅ, ಕ್ಷೇತ್ರ 442-12-0 ಪೈಕಿ 2-0-0 ಎಕರೆ ಪ್ರದೇಶದಲ್ಲಿ ಕಟ್ಟಡ ಕಲ್ಲು ಉಪ-ಖನಿಜ ಗುತ್ತಿಗೆ ಮಂಜೂರಾತಿ ಕೋರಿ ಅರ್ಜಿ ಸಲ್ಲಿಸಿದ್ದು ಉಲ್ಲೇಖ(2)ರ ರಂತೆ ಅಭಿಪ್ರಾಯ ವರದಿ ಸಲ್ಲಿಸಲು ತಿಳಿಸಿದ್ದು. ಸದ್ರಿಯವರ ಅರ್ಜಿಯ ಕುರಿತು ಉಪ-ತಹಶೀಲ್ದಾರ ಸಾವಂತವಾಡಾರವರ ವರದಿ ಪಡೆಯಾಗಿ ಈ ಕೆಳಗಿನಂತೆ ಅಂಶಗಳಿಗೆ ಈ ಕೆಳಗಿನಂತೆ ಅಂಶವಾರು ವರದಿ ಸಲ್ಲಿಸಿದೆ.

1	ಸದರಿ ಮೇಲ್ಕಂಡ ಪ್ರದೇಶವು ಸರ್ಕಾರದ್ದೇ ಪಟ್ಟಾ ಜಮೀನು, ಮಂಜೂರಾಧ ಪ್ರದೇಶವೇ, ಅರಣ್ಯ ಜಮೀನಿಗೆ ಸಂಬಂಧಪಟ್ಟಿದೆಯೇ?	ಅರ್ಜಿದಾರರು ಮಂಜೂರಿ ಕೋರಿದ ಪ್ರದೇಶವು ಪಹಣಿ ಪತ್ರಿಕೆಯ ಪ್ರಕಾರ ಅರಣ್ಯ ಜಮೀನು ಆಗಿರುತ್ತದೆ.
2	ಒಂದು ವೇಳೆ ಮಂಜೂರಾದ ಪ್ರದೇಶವಾದರೆ ಕಂದಾಯ ಇಲಾಖೆಯಿಂದ ಗಣಿಗಾರಿಕೆ ಮಾಡಲು ಒಪ್ಪಿಗೆ ಬೇಕಾಗಿರುತ್ತದೆ? ಹಾಗಿದ್ದಲ್ಲಿ ನೀಡಲಾಗಿದೆಯೇ?	ಇದು ಅರಣ್ಯ ಶಿಕ್ಷಕಿಗೊಳಪಟ್ಟ ಜಮೀನಾಗಿರುವುದರಿಂದ ಕಂದಾಯ ಇಲಾಖೆಯ ಒಪ್ಪಿಗೆ ಅನ್ವಯಿಸುವುದಿಲ್ಲ.
3	ಸದರಿ ಪ್ರದೇಶವು ಸರ್ಕಾರದ ಜಮೀನಾಗಿದ್ದರೆ ಯಾವುದಾದರೂ ಸಾರ್ವಜನಿಕ ಉದ್ದೇಶಕ್ಕೆ ಮೀಸಲಿಡಲಾಗಿದೆಯೇ? ಅಥವಾ ಇಲ್ಲವೇ ಹಾಗೂ ಈ ಪ್ರದೇಶದಲ್ಲಿ ಯಾವುದಾದರೂ ಸಾರ್ವಜನಿಕ ಕಟ್ಟಡಗಳು ಇದೆಯೇ?	ಇದು ಸರ್ಕಾರ ಜಮೀನಾಗಿರುವುದಿಲ್ಲ.
4	ಸದರಿ ಪ್ರದೇಶವು ಗೋಮಾಳ ಪ್ರದೇಶವಾಗಿದ್ದರೆ ಆ ಪ್ರದೇಶದಲ್ಲಿ ಹೆಚ್ಚುವರಿ ಗೋಮಾಳ ವಿಸ್ತೀರ್ಣ ಇದೆಯೇ?	ಇದು ಗೋಮಾಳ ಜಮೀನಾಗಿರುವುದಿಲ್ಲ.
5	ಸದರಿ ಜಮೀನು ವ್ಯವಸಾಯಕ್ಕೆ ಯೋಗ್ಯವೇ ಅಥವಾ ಇಲ್ಲವೇ?	ಇದು ಅರಣ್ಯ ಜಮೀನಾಗಿರುವುದರಿಂದ ಸಾಗುವಳಿ ಪ್ರಶ್ನೆಯೇ ಉದ್ಭವಿಸುವುದಿಲ್ಲ.
6	ಗುತ್ತಿಗೆ ಮಂಜೂರಾತಿಗೆ ಸಾರ್ವಜನಿಕ ಆಕ್ಷೇಪಣೆ ಇದೆಯೇ?	ಸ್ಥಾನಿಕ ವಿಚಾರಣೆ ವೇಳೆ ಯಾವುದೇ ತಕರಾರು ವ್ಯಕ್ತವಾಗಿರುವುದಿಲ್ಲ. ಪಂಚನಾಮೆ ಅನುಬಂಧಿಸಿದೆ.
7	ಗ್ರಾಮದ ಮೂಲ ನಕಾಶೆ ಪರಿಶೀಲನೆಯಿಂದ ನೀಲಿ ನಕಾಶೆ ದೃಢೀಕರಣ ಕುರಿತು.	ಈ ಬಗ್ಗೆ ಪ್ರಕರಣಕ್ಕೆ ಅಳವಡಿಸಿದ ನೀಲಿ ನಕಾಶೆಯ ಪ್ರತಿಯನ್ನು ಭೂಮಾಪನ ಇಲಾಖೆಗೆ ಕಳುಹಿಸಿ ದೃಢೀಕರಿಸಿಕೊಳ್ಳಬಹುದಾಗಿದೆ.

ಈ ಮೇಲಿನಂತೆ ಉಪ-ಖನಿಜ ಗುತ್ತಿಗೆ ಮಂಜೂರು ಅಥವಾ ನವೀಕರಣಕ್ಕೆ ಸಾರ್ವಜನಿಕರಿಂದ ಯಾವುದೇ ಆಕ್ಷೇಪಣೆ ಇರುವುದಿಲ್ಲ ಎಂಬ ಅಭಿಪ್ರಾಯ ವರದಿಯನ್ನು ಸಲ್ಲಿಸಿದೆ.

ತಮ್ಮ ವಿಶ್ವಾಸಿ

ತಹಶೀಲ್ದಾರ ಕಾರವಾರ

TRANSLATED COPY

[Translation from Kannada version to English Version]

OFFICE OF THE TAHSILDAR, UTTAR KANNADA DISTRICT, KARWAR -581 301

Telephone: 08382 226331

tah.karwar@gmail.com

No.:MAG/VIVA/106/2017-18

Date: 06-03-2018

To,
Deputy Director
Mines and Geology Department,
Uttar Kannada, Karwar.

Respected Sir,

Subject: Regarding giving opinion from the revenue department for Minor-mining contract, sanction or renewal.


Reference: 1) Your office letter No.: DMG/UKD/QLL Application No.: 03/2017-18/2013 dated 04-01-2018.

2) Office of the Deputy Tahsildar, Village office Savantwada, letter No.:NKS/MAG/VIVA-17/17-18 dated: 23-01-2018.

With reference to above subject Sri. Rajesh R Naik resident of Gaonger, Majali, Karwar has filled a application seeking Building Stone Quarry, Minor Mineral Contract sanction in Arav Village Forest Sy. No.: 215/A/1A, having total area 442-12-0 out of which 2-0-0 acre area for which report was sought as per the above reference (2) and the Deputy Tahsildar, Savantwada has given report and following report has been submitted point wise.

1.	Whether above said land is Government land, Sanctioned land or Forest land.	The land sought by applicant is Forest land as per Revenue records.
2.	If sanctioned land consent should be obtained from Revenue Department for Mining. And any permission is given?	Since it is Forest land the consent of Revenue Department is not applicable.
3.	If the said Government land is reserved for any purpose or not. And, If there are any buildings existing.	It is not Government Land.
4.	Whether the land is Gomal (Cattle Grazing) area.	This is not Gomal (Cattle Grazing) land.
5.	Whether said land is eligible for Agriculture.	Since it is forest land the question of Agriculture does not arise.
6.	Whether any objection of Public for granting contract.	No objection during Local Inspection.
7.	Clarification of Village original map regarding certification of blue print.	The blueprint copy to this case can be certified by/from the Survey Department.

As per above opinion for grant of Minor Mineral contract or renewal there is no public objection and accordingly the opinion report is submitted.



-SD-

Tahsildar

Uttar Kannada District, Karwar.

"TRUE TRANSLATION"
From Kannada to English

(Signature)
K. T. BHUTE
ADVOCATE & NOTARY, KARWAR

No. of Corrections: 1 - 01/02/18