

ਪੰਜਾਬ ਸਰਕਾਰ
ਵਣ ਅਤੇ ਜੰਗਲੀ ਜੀਵ ਸੁਰੱਖਿਆ ਵਿਭਾਗ, ਪੰਜਾਬ
ਦਫਤਰ: ਵਣ ਮੰਡਲ ਅਫਸਰ, ਰੂਪਨਗਰ।
E-Mail id: dforupar@gmail.com
ਫੋਨ ਨੰਬਰ: 01881-222231

ਸੇਵਾ ਵਿਖੇ:

ਨੋਡਲ ਅਫਸਰ (ਐਫ.ਸੀ.ਏ.),
ਸੈਕਟਰ-68, ਵਣ ਭਵਨ,
ਐਸ.ਏ.ਐਸ. ਨਗਰ।

ਨੰਬਰ: 9211 /

ਮਿਤੀ: 23-12-22

ਵਿਸ਼ਾ :-

Proposal No. FP/PB/ Pipeline/156144/2022, Diversion of 0.7882 Ha. for CGD Network (Anandpur Sahib-Kiratpur Sahib-Rupnagar-Chaklan Spur line)-Request for granting permission for laying of BPCL's underground 6" dia steel & 125mm dia MDPE pipeline (along with OFC Cable) along/across various location in Rupnagar District. under Rupnagar Forest Division.

ਹਵਾਲਾ :-

ਆਪ ਜੀ ਦੇ ਦਫਤਰ ਦਾ ਪੱਤਰ ਨੰਬਰ: FOREST-FCA0F-1/52/2022-FCA
DATED 08.12.2022

ਉਪਰੋਕਤ ਵਿਸ਼ੇ ਤੇ ਹਵਾਲੇ ਅਧੀਨ ਪੱਤਰ ਵਿੱਚ ਆਪ ਜੀ ਦੇ ਦਫਤਰ ਵਲੋਂ ਮੰਗੀ ਗਈ ਸੂਚਨਾਂ ਦੇਣ ਲਈ ਇਸ ਦਫਤਰ ਵਲੋਂ ਯੂਜਰ ਏਜੰਸੀ ਨੂੰ ਪਿੱਠ ਅੰਕਣ ਨੰਬਰ: 8932-33 ਮਿਤੀ: 12.12.2022 ਜਾਰੀ ਕੀਤਾ ਗਿਆ ਸੀ, ਜਿਸ ਦਾ ਜਵਾਬ ਯੂਜਰ ਏਜੰਸੀ ਵਲੋਂ ਪੱਤਰ ਮਿਤੀ: 14.12.2022 ਰਾਹੀਂ ਦਿੱਤਾ ਗਿਆ ਹੈ, ਜਿਸ ਅਨੁਸਾਰ ਪੈਰਾ ਵਾਈਜ਼ ਰਿਪੋਰਟ ਹੇਠ ਲਿਖੇ ਅਨੁਸਾਰ ਹੈ ਜੀ :-

- 1) ਅਤੇ 2) ਇਸ ਸਬੰਧ ਵਿੱਚ ਯੂਜਰ ਏਜੰਸੀ ਵਲੋਂ ਆਪਣੇ ਪੱਤਰ ਅਤੇ ਅੰਡਰ ਟੇਕਿੰਗ ਵਿੱਚ ਲਿਖਿਆ ਗਿਆ ਹੈ, ਕਿ ਉਹਨਾਂ ਵਲੋਂ ਗੈਸ ਪਾਈਪ ਲਾਈਨ ਕੇਵਲ ਪ੍ਰੋਜੈਕਟ ਵਣ ਰਕਬੇ ਵਿੱਚ ਹੀ ਪਾਈ ਜਾਣੀ ਹੈ, ਜਿਸ ਕਰਕੇ ਉਹਨਾਂ ਵਲੋਂ Non Forest land required for this project ਨੂੰ ਦਰਸਾਇਆ ਗਿਆ ਹੈ, ਇਸ ਸਬੰਧੀ ਯੂਜਰ ਏਜੰਸੀ ਵਲੋਂ ਦਿੱਤੀ ਗਈ ਅੰਡਰ ਟੇਕਿੰਗ ਨਾਲ ਨੱਥੀ ਹੈ ਜੀ।
- 3) ਪ੍ਰੋਜੈਕਟ ਸਾਈਟ ਦੀ .KML File ਨੂੰ ਯੂਜਰ ਏਜੰਸੀ ਵਲੋਂ ਰਿਵਾਈਜਡ ਕਰ ਦਿੱਤਾ ਗਿਆ ਹੈ, ਉਹਨਾਂ ਵਲੋਂ ਦੱਸਿਆ ਗਿਆ ਹੈ ਕਿ ਉਕਤ ਪ੍ਰੋਜੈਕਟ, Proposal No. FP/PB/Others/32791/2018, Diversion of 0.8516 Hec. of forest land (i.e. parallel/cross to the Roads/NHI/ Railways/ River/ Canal Side strip plantation declared as protected forest/ in favour of Bharat Petroleum Corp. Ltd. For laying of Natural Gas 8" Dia. Steel Pipeline, 40mm OFC & 125 mm MDPE) in tehsil Nangal Distt. Rupnagar ਨਾਲ connected ਹੈ ਅਤੇ 0.8516 ਹੈਕ. ਕੇਸ ਦੀ ਇੰਨ-ਪ੍ਰਿਸੀਪਲ ਪ੍ਰਵਾਨਗੀ ਭਾਰਤ ਸਰਕਾਰ ਵਲੋਂ ਪੱਤਰ ਨੰਬਰ: 9-PBB305/2019-CHA Dated 13.02.2018 ਰਾਹੀਂ ਦਿੱਤੀ ਹੋਈ ਹੈ ਅਤੇ ਇਹ ਕੇਸ ਭਾਰਤ ਸਰਕਾਰ ਕੋਲ ਵਾਈਨਲ ਪ੍ਰਵਾਨਗੀ ਲਈ ਪੈਡਿੰਗ ਪਿਆ ਹੈ ਜੀ। ਇਸ ਸਬੰਧੀ ਯੂਜਰ ਏਜੰਸੀ ਵਲੋਂ ਦਿੱਤੀ ਗਈ ਅੰਡਰ ਟੇਕਿੰਗ ਅਤੇ ਗੂਗਲ ਈਮੇਲ ਨਾਲ ਨੱਥੀ ਹੈ। ਯੂਜਰ ਏਜੰਸੀ ਵਲੋਂ ਰਿਵਾਈਜਡ .KML File web site ਤੇ ਅੱਪਲੋਡ ਕਰ ਦਿੱਤੀ ਗਈ ਹੈ ਜੀ।
- 4) ਆਨ ਲਾਈਨ ਪਾਰਟ-2 ਦੇ ਲੜੀ ਨੰਬਰ: 05 Working Plan prescription for the forest land proposed for diversion ਨੂੰ No ਕਰ ਦਿੱਤਾ ਗਿਆ ਹੈ ਜੀ।
- 5) ਆਨ ਲਾਈਨ ਪਾਰਟ-2 ਦੇ ਲੜੀ ਨੰਬਰ: 12 Whether work in violation is still in progress ਨੂੰ No ਕਰ ਦਿੱਤਾ ਗਿਆ ਹੈ ਜੀ।
- 6) Executive Engineer, Water Resources Research Division, Rupnagar ਵਲੋਂ ਜਾਰੀ ਕੀਤੇ ਗਏ ਐਨ.ਓ.ਸੀ. ਦੀ ਕਾਪੀ ਨਾਲ ਨੱਥੀ ਹੈ ਜੀ।

ਸਹਿਪੱਤਰ : ਉਕਤ ਅਨੁਸਾਰ।

ਵਣ ਮੰਡਲ ਅਫਸਰ,
ਰੂਪਨਗਰ।

-2-

ਪਿੱਠ ਅੰਕਣ ਨੰਬਰ : /

ਮਿਤੀ: /

ਉਪਰੋਕਤ ਦੀ ਇੱਕ ਨਕਲ ਹੇਠ ਲਿਖਿਆਂ ਨੂੰ ਸੂਚਨਾਂ ਅਤੇ ਲੋੜੀਂਦੀ ਕਾਰਵਾਈ ਹਿੱਤ ਭੇਜੀ ਜਾਂਦੀ ਹੈ :-

- 1) ਵਣ ਪਾਲ ਸਿਵਾਲਿਕ ਸਰਕਲ, ਪੰਜਾਬ, ਸੈਕਟਰ-68, ਵਣ ਭਵਨ, ਐਸ.ਏ.ਐਸ. ਨਗਰ ਜੀ ਨੂੰ ਸਮੇਤ ਸਹਿਪੱਤਰ।
- 2) Territory Manager (GAS), Punjab, Bharat Petroleum Corporation Limited, Building No. 7-8, Village Kairabad, Bela Road, Rupnagar-140001 (Punjab) ਨੂੰ ਉਹਨਾਂ ਦੇ ਪੱਤਰ ਨੰਬਰ: 14.12.2022 ਦੇ ਹਵਾਲੇ ਵਿੱਚ।
- 3) ਵਣ ਰੇਜ ਅਫਸਰ, ਸ੍ਰੀ ਆਨੰਦਪੁਰ ਸਾਹਿਬ ਨੂੰ ਭੇਜ ਕੇ ਲਿਖਿਆ ਜਾਂਦਾ ਹੈ ਕਿ ਇਸ ਕੇਸ ਦੀ ਫਾਈਨਲ ਪ੍ਰਵਾਨਗੀ ਆਉਣ ਤੋਂ ਪਹਿਲਾਂ ਮੌਕੇ ਤੇ ਵਣ ਰਕਬੇ ਵਿੱਚ ਕਿਸੇ ਕਿਸਮ ਦੀ ਕੋਈ ਉਲੰਘਣਾ ਨਾ ਹੋਣ ਦਿੱਤੀ ਜਾਵੇ।

ਸਹਿਪੱਤਰ : ਉਕਤ ਅਨੁਸਾਰ।

ਵਣ ਮੰਡਲ ਅਫਸਰ,
ਰੂਪਨਗਰ।

To,

Divisional Forest Officer
Rupnagar

14.12.2022

Subject:- Proposal No. FP/PB/Pipeline/156144/2022, Diversion of 0.7882 Ha. Forest land for Rupnagar CGD Network (Anandpur Sahib- Kiratpur Sahib- Rupnagar- Chaklan Spurline) - Request for granting permission for laying of BPCL's underground 6"dia Steel & 125 mm dia MDPE Pipeline (Along with OFC Cable) along/across various location in Rupnagar District

ਹਵਾਲਾ:- ਆਪ ਜੀ ਦਾ ਪੱਤਰ ਨੰ : 8932-33 ਮਿਤੀ 12/12/2022

Dear Sir,

On the above subject, all the objections raised by your department have been removed and necessary documents have been uploaded on web portal at Part-1. All Necessary documents are also enclosed herewith for you kind perusal and necessary action please.

Compliance point as follows :-

Condition No	Condition of in Principal approval letter	Compliance of Condition by M/s Bharat Petroleum Corporation Ltd.
1	ਆਨ- ਲਾਈਨ ਪਾਰਟ-1 ਦੇ ਲੜੀ ਨੰ, A-1 ਦੇ ਕਾਲਮ ਨੰ, ix ਵਿੱਚ Non-forest Land required for this project (in ha.) :0 ਭਰਿਆ ਗਿਆ ਹੈ। ਵਣ ਰਕਬੇ (ਸਟ੍ਰਿਪ) ਤੋਂ ਇਲਾਵਾ ਜਿਸ ਰਕਬੇ ਵਿੱਚ ਪਾਈਪ ਲਾਈਨ ਪਾਈ ਜਾਣੀ ਹੈ। ਉਸ ਏਰੀਏ ਨੂੰ ਨਾਨ ਫਾਰੈਸਟ ਏਰੀਆ ਦਰਸਾਇਆ ਜਾਵੇ ਅਤੇ ਵੱਖਰਾ ਕੈਲਕੁਲੇਟ ਕਰਕੇ ਭਰਿਆ ਜਾਵੇ।	The Pipeline is passing through Protected Forest land therefore the Non Forest Land Area has been as marked as Zero 0 (Undertaking attached as Annexure-1)
2	ਆਨ- ਲਾਈਨ ਪਾਰਟ-1 ਦੇ ਲੜੀ ਨੰ, B-2 ਦੇ ਕਾਲਮ ਨੰ. B-2.2,B-2.3,B-2.4 ਵਿੱਚ Non- Forest Area 0 ਭਰਿਆ ਹੈ। ਵਣ ਰਕਬੇ (ਸਟ੍ਰਿਪ) ਤੋਂ ਇਲਾਵਾ ਜਿਸ ਰਕਬੇ ਵਿੱਚ ਪਾਈਪ ਲਾਈਨ ਪਾਈ ਜਾਣੀ ਹੈ। ਉਸ ਏਰੀਏ ਨੂੰ ਨਾਨ ਫਾਰੈਸਟ ਏਰੀਆ ਦਰਸਾਇਆ ਜਾਵੇ ਅਤੇ ਵੱਖਰਾ ਕੈਲਕੁਲੇਟ ਕਰਕੇ ਭਰਿਆ ਜਾਵੇ।	The Pipeline is passing through Protected Forest land therefore the Non Forest Land Area has been as marked as Zero 0 (Undertaking attached as Annexure-1)

98

Divisional Forest Officer,
Rupnagar



ਸੀਜੀਡੀ, ਰੂਪਨਗਰ ਔਫਿਸ : ਬਿਲਡਿੰਗ ਨੰ. 7-8, ਗਾਂਥ ਖੈਰਾਬਾਦ, ਬੇਲਾ ਰੋਡ, ਰੂਪਨਗਰ (ਪੰਜਾਬ)-140001, ਫੋਨ - 01881-505487
ਰਜਿਸਟਰਡ ਔਫਿਸ, ਭਾਰਤ ਭਵਨ, 4 & 6 - ਕਰੀਮਭਾਯ ਰੋਡ ਬੇਲਾਡ ਇਸਟੇਟ, ਪੋਸਟ ਬਾਕਸ ਨੰ. 688, ਮੁੰਬਈ - 400001

CGD, Rupnagar Office : Building No. 7 - 8, Vill. Khairabad, Bela Road, Rupnagar (Punjab)-140001, Ph. : 01881-505487
Regd. Office : Bharat Bhawan 4 & 6 - Currimbhoy Road, Ballard Estate, P.O. No.688, Mumbai-400001

3	ਪ੍ਰੋਜੈਕਟ ਸਾਈਟ ਦੀ ਕੇ.ਐਮ. ਐਲ ਨੂੰ ਗੂਗਲ ਅਰਥ ਤੋਂ ਵਾਚਣ ਤੇ ਪਾਇਆ ਗਿਆ ਹੈ ਕਿ ਪਾਈਪ ਲਾਈਨ ਨੂੰ 4 ਹਿੱਸਿਆਂ ਵਿੱਚ ਬਣਾਇਆ ਗਿਆ ਇਸ ਦੀ Connectivity ਨੂੰ ਨਹੀਂ ਦਰਸਾਇਆ ਗਿਆ, ਇਹਨਾਂ ਵਿੱਚ ਆਪਸ ਵਿੱਚ ਗੈਪ ਦਿਖਾਈ ਦੇ ਰਿਹਾ ਹੈ। ਜਿਸ ਨੂੰ ਵੇਖਣ ਤੇ ਪਤਾ ਨਹੀਂ ਲਗਦਾ ਕਿ ਪਾਈਪ ਲਾਈਨ ਦੇ ਚਾਰ ਹਿੱਸਿਆਂ ਨੂੰ ਆਪਸ ਵਿੱਚ ਕਿਵੇਂ ਜੋੜਿਆ ਜਾਵੇਗਾ ਅਤੇ ਮੇਨ ਸਪਲਾਈ ਕਿਥੋਂ ਦਿੱਤੀ ਜਾਣੀ ਹੈ।	Regarding Connectivity Undertaking attached as Annexure-2 & Revised KML file has been attached as Annexure -3.
4	ਆਨ- ਲਾਈਨ ਪਾਰਟ-2 ਦੇ ਲੜੀ ਨੰ,5 Working Plan Prescription for the forest land propose for diversion : NA ਭਰਿਆ ਗਿਆ ਹੈ। ਵਰਕਿੰਗ ਪਲੈਨ ਦੀ ਡੀਟੇਲ ਭਰੀ ਜਾਵੇ	NA
5	ਆਨ- ਲਾਈਨ ਪਾਰਟ-2 ਦੇ ਲੜੀ ਨੰ,12 Whether work in violation is still in progress (Yes/No) : NIL ਭਰਿਆ ਹੈ। Yes ਜਾਂ No ਭਰਿਆ ਜਾਵੇ	NA
6	ਪਾਈਪ ਲਾਈਨ ਨਹਿਰ ਨੂੰ ਕਰਾਸ ਕਰ ਰਹੀ ਹੈ। ਸਬੰਧਤ ਵਿਭਾਗ ਦਾ ਐਨ.ਓ.ਸੀ / ਅੰਡਰਟੇਕਿੰਗ ਭੇਜੀ ਜਾਵੇ।	NOC has been attached as Annexure -4

Thanking You,

Your faithfully



FOR BAHRAT PETROLEUM CORPORATION LIMITED

DEEPAK PARMAR
Territory Manager (GAS), Punjab 1
Bharat Petroleum Corporation Limited
Rupnagar-140001 (Punjab)

9

Divisional Forest Officer,
Roopnagar



Full Title Of Project: Diversion of 0.7882 Ha. Forest land for Rupnagar CGD Network (Anandpur Sahib- Kiratpur Sahib- Rupnagar- Chaklan Spurline) - Request for granting permission for laying of BPCL's underground 6"dia Steel & 125 mm dia MDPE Pipeline (Along with OFC Cable) along/across various location in Rupnagar District

File No: - FP/PB/Pipeline/156144/2022

Date of Proposal: - 04-06-2022

Undertaking Regarding Non use of Non-Forest Area

This is to certify that The Pipeline is passing through Protected Forest Land area only. Therefore, the non-forest land area has been as marked Zero (0) in the following: -

- Part-1 Serial No. A-1, Column no. ix
- Part-1, Serial no. B-2, Column no. B-2.2, B-2.3, B-2.4.

Hence no non-forest area is involved in this proposal. This is for information & necessary action please.

Signatures of User Agency

DEEPAK PARMAR
Territory Manager (GAS), Punjab 1
Bharat Petroleum Corporation Limited
Rupnagar-140001 (Punjab)

COUNTERSIGNED BY: -
DIVISIONAL FOREST OFFICER
RUPNAGAR
Divisional Forest Officer,
Rupnagar

भारत पेट्रोलियम कॉर्पोरेशन लिमिटेड

(भारत सरकार का उपक्रम)
शहर गैस वितरण, रूपनगर



BHARAT PETROLEUM CORPORATION LTD.

(A Government of India Enterprise)

CITY GAS DISTRIBUTION, RUPNAGAR

Full Title Of Project: Diversion of 0.7882 Ha. Forest land for Rupnagar CGD Network (Anandpur Sahib- Kiratpur Sahib- Rupnagar- Chaklan Spurline) - Request for granting permission for laying of BPCL's underground 6" dia Steel & 125 mm dia MDPE Pipeline (Along with OFC Cable) along/across various location in Rupnagar District

File No: - FP/PB/Pipeline/156144/2022

Date of Proposal: - 04-06-2022

Undertaking Regarding Connectivity of Proposed Area

This is to certify that the proposed forest case with Diversion area of 0.7882 Ha. pipeline will be connected to already approved case of diversion area of 0.8516Hec (In principal approval granted by Govt. vide letter F. No:-9-PBB305/2019-CHA Dated 13/02/2018. At attached Annexure-1) The area of two proposals have been marked with different colures. The Project site KML. file has been revised and attached for your perusal & necessary action please.

Signatures of User Agency

DEEPAK PARMAR
Territory Manager (GAS), Punjab 1
Bharat Petroleum Corporation Limited
Rupnagar-140001 (Punjab)

COUNTERSIGNED BY: -
DIVISIONAL FOREST OFFICER
RUPNAGAR
Roopnagar 24/8

सीजीडी, रूपनगर ऑफिस : बिल्डिंग नं. 7-8, गांव खैराबाद, बेला रोड, रूपनगर (पंजाब)-140001, फोन - 01881-505487
रजिस्टर्ड ऑफिस, भारत भवन, 4 & 6 - करीमभाय रोड बेलाई इस्टेट, पोस्ट बॉक्स नं. 688, मुम्बई - 400001

CGD, Rupnagar Office : Building No. 7 - 8, Vill. Khairabad, Bela Road, Rupnagar (Punjab)-140001, Ph. : 01881-505487
Regd. Office : Bharat Bhawan 4 & 6 - Currimbhoy Road, Ballard Estate, P.O. No.688, Mumbai-400001



F.No. -: 9-PBB305/2019-CHA

दिनांक: 13-February-2018

सेवा में,

अतिरिक्त मुख्य सचिव (वन),
पंजाब सरकार, वन विभाग, लघु सचिवालय,
सेक्टर-9, चण्डीगढ़।

विषय: Diversion of 0.8516 ha of forest land in favour of M/s Bharat Petroleum Corp. Ltd., Rupnagar (i.e parallel/cross to the Roads/NHAI/Railway/Canal side strip plantation as protected forest in favour of Bharat Petroleum Corp. Ltd., for laying of Natural Gas 8" dia Steel Pipeline 40mm OFC & 125mm MDPE in Tehsil Nagal, under forest division Rupnagar, Punjab (Online proposal No. FP/PB/Others/32791/2018)-regarding.

संदर्भ:- अतिरिक्त प्रधान मुख्य वन संरक्षक एवं नोडल ऑफिसर के पत्र संख्या FCA/1980/227/2018/1403 दिनांक 24.01.2019

महोदय,

कृपया उपर्युक्त विषय से संदर्भांकित पत्र का अवलोकन करें जिसमें वन (संरक्षण) अधिनियम, 1980 की धारा-2 के अधीन अनुमति मांगी गई है।

2. राज्य सरकार के प्रस्ताव का ध्यानपूर्वक अध्ययन करने के पश्चात उपर्युक्त विषय हेतु 0.8516 हेक्टेयर वन भूमि के उपयोग के लिए सैधांतिक स्वीकृति निम्नलिखित शर्तों को पूरी करने पर प्रदान की जाती है।

- प्रयोक्ता एजेंसी से CA स्कीम के अनुसार प्रतिपूर्ति पौधारोपण की राशि जमा करवाई जाये।
- माननीय उच्चतम न्यायालय के आदेश दिनांक 30.10.2002, 28.03.2008, 24.04.2008 एवं 09.05.2008 तथा पर्यावरण, वन एवं जलवायु परिवर्तन मंत्रालय, भारत सरकार, नई दिल्ली के निर्देश संख्या 5-3/2007-FC दिनांक 05.02.2009 के अनुसार प्रयोक्ता एजेंसी से प्रस्तावित वन भूमि की नैट प्रजैट वैल्यू जमा करवाई जाये।
- प्रयोक्ता एजेंसी भुगतान राशि पर्यावरण, वन एवं जलवायु परिवर्तन मंत्रालय की वेबसाइट www.parivesh.nic.in पर केवल ऑनलाइन माध्यम से जमा करवाएगी।
- User agency should ensure that the compensatory levies (CA cost, NPV, etc.) are deposited through challan generated online on web portal and deposited in appropriate bank only. Amount deposited through other mode will not be accepted as compliance of the Stage-I clearance.
- NOC from Irrigation department, if needed, to be submitted.


3. अन्तिम स्वीकृति के उपरांत निम्नलिखित शर्तों का पालन भी किया जायेगा।

- वन भूमि की विधिक परिस्थिति बदली नहीं जाएगी।
- प्रस्ताव के अनुसार कोई भी वृक्ष नहीं काटा जाएगा।
- वन भूमि का प्रयोग प्रस्ताव में दर्शाये गये उद्देश्य के अलावा किसी अन्य उद्देश्य के लिये नहीं किया जायेगा।
- साथ लगते वन और वन भूमि को किसी तरह का कोई नुकसान नहीं पहुंचाया जायेगा और साथ लगते हुए वन और वन भूमि को बचाने के लिये सभी प्रयत्न किये जायेंगे।
- जब कभी भी NPV की राशि बढ़ाई जायेगी तो उस बढ़ी हुई NPV की राशि को जमा करने के लिए प्रयोक्ता एजेंसी बाध्य होगी।

- vi. स्थानान्तरण के लिए प्रस्तावित वन भूमि को केंद्रीय सरकार की पूर्व अनुमति के बिना किसी भी परिस्थिति में किसी अन्य एजेंसी, विभाग या व्यक्ति विशेष को हस्तांतरित नहीं किया जायेगा।
- vii. केंद्रीय सरकार की अनुमति के बिना प्रस्ताव की ले आउट प्लान को बदला नहीं जायेगा।
- viii. स्थानान्तरित वन भूमि की सीमायें आगे तथा पीछे लिखे गये क्रम नंख्या वाले 4 फीट ऊँचे सीमेंट के खम्बों द्वारा चिह्नित की जाएगी।
- ix. यदि आवश्यक हो तो प्रयोक्ता एजेंसी पर्यावरण (सुरक्षा) अधिनियम 1986, के अनुसार पर्यावरण अनुमति प्राप्त करेगी।
- x. कूड़ा कर्कट निपटान वन विभाग द्वारा जारी योजना के अनुसार किया जायेगा।
- xi. अन्य कोई भी शर्त इस क्षेत्रीय कार्यालय द्वारा वन तथा वन्य जीवों के संरक्षण, सुरक्षा तथा विकास हेतु समय - समय पर लगाई जा सकती है।
- xii. यदि कोई अन्य सम्बंधित अधिनियम/अनुच्छेद/नियम/न्यायालय आदेश/अनुदेश आदि इस प्रस्ताव पर लागू होते हैं तो उनके अधीन न जरूरी अनुमति लेना राज्य सरकार की जिम्मेवारी होगी।

4. उपरोक्त पैरा 2-के अधीन शर्तों की अनुपालना रिपोर्ट प्राप्त होने के उपरान्त, वन संरक्षण अधिनियम, 1980 की धारा 2-के अधीन अन्तिम स्वीकृति के लिये प्रस्ताव पर विचार किया जायेगा। केंद्रीय सरकार की अन्तिम अनुमति दिये जाने तक वन भूमि का उपयोग नहीं किया जायेगा।

भवदीय,


13/02/2019

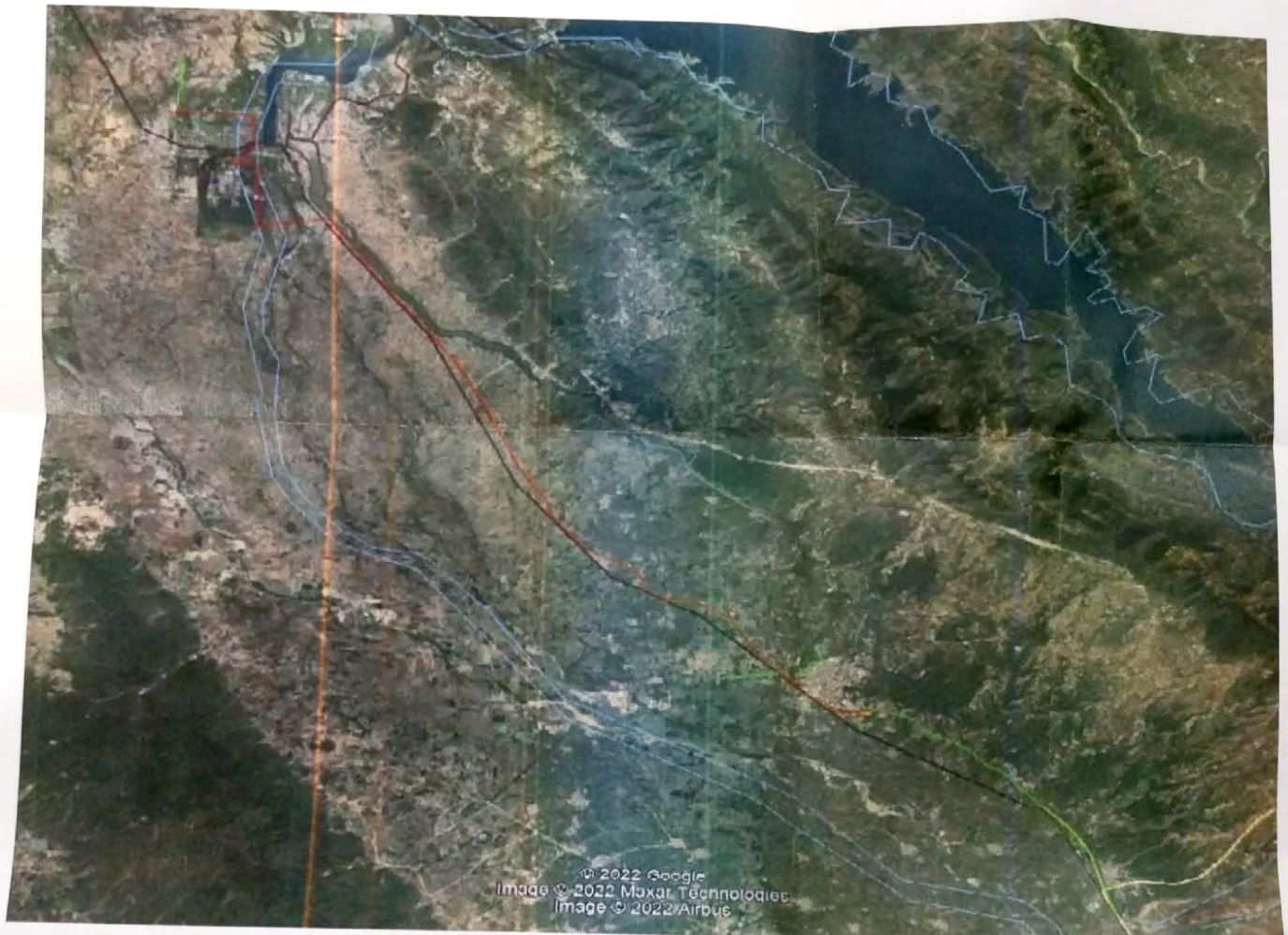
(सी०डी० सिंह)

अ० प्र० मु० वन संरक्षक (केंद्रीय)

प्रतिलिपि:-


1. अपर वन महानिदेशक (वन), पर्यावरण परिवर्तन जलवायु एवं वन, मंत्रालय, इन्दिरा पर्यावरण भवन, जोर बाग, अलीगंज, नई दिल्ली।
2. प्रधान मुख्य वन संरक्षक, पंजाब, फोरेस्ट कॉम्प्लैक्स, सै०-68, एस० ए० एन० नगर, मोहाली, पंजाब।
3. वन मण्डल अधिकारी, वन मण्डल और जिला Rupnagar पंजाब
4. M/s Bharat Petroleum Corporation Ltd., Rupnagar, Punjab.


Full Title Of Project: Diversion of 0.7882 Ha. Forest land for Rupnagar CGD Network (Anandpur Sahib- Kiratpur Sahib- Rupnagar- Chaklan Spurline) - Request for granting permission for laying of BPCL's underground 6" dia Steel & 125 mm dia MDPE Pipeline (Along with OFC Cable) along/across various location in Rupnagar District



Already Approved case Adjoining Forest Area Diversion 0.8516 Hec
case in principal Approval Granted by Govt. vide letter F.No:-9-PBB305/2019-CHA Dated
13/02/2018


Proposed Forest Area for Clearance (Diversion 0.7882 Hec)


DEEPAK PARMAR
Territory Manager (GAS), Punjab 1
Bharat Petroleum Corporation Limited
Rupnagar-140001 (Punjab)

48

Divisional Forest Officer,
Rupnagar

E-mail ID-xenwmiropar@gmail.com
No 1689-92/N O C
To

Dated: 7/5/2019



Bharat Petroleum Corporation,
Site Office, Kothi No.334,
Giam Zail Singh Nagar,
Ropar

Sub Rupanagar CGD Network (Sri Anandpur Sahib, Kiratpur Sahib- Rupanagar Chaklan Suppline) Request for granting permission for laying BPCLs underground 4"/8" dia steel & 63mm/125 dia MDPE Pipeline (along with OFC cable) across River, Drains, Khads & Nalas in Rupanagar & Surrounding Area of Punjab State.

Reference: BPCL/Rupanagar CGD/WMI DIVISION/2018/06, Dated 19/10/2018.

The drains/Pits/dripping or choa/River (total 23 numbers) mentioned in the subject cited above and under reference through which you have to cross the pipeline, and the No Objection Certificate is being issued to you as per the below mentioned conditions:-

1. No obstruction be made in the flow of drains/Pits/dripping or choa/River.
2. If any temporary stoppage be affixed during the period of doing the work, then after the completion of work, the said stoppage be removed.
3. If any loss of life or damage of any property has been caused during the work, then the responsibility of the same will be of you.
4. If any court proceedings are done during the period of work or lateron, then the responsibility of the same will be of you.
5. If any changes were made in the alignment by you during the period of work, then be informed to this office before make any changes.
6. Besides the amount deposited by you, if any other dues of any kind be found due towards you, then you will be responsible and bound to deposit the same.
7. Before start the work, this office be informed and this work be got done in the supervision of Sub Divisional Officer, Water Resources research Division No.1,2 and 4, Sri Anandpur Sahib, Ropar and Sahibzada Ajit Singh Nagar.

Sd/-

Executive Engineer
Water Resources Research Division
Rupnagar

Copy: By sending the same, it has been written to Sub Divisional Officer, Water Resources Research Division No.1,2 and 4 Sri Anandpur Sahib, Ropar and Sahibzada Ajit Singh Nagar, that the work be got completed under your supervision.

True Translation From
Punjabi/Hindi into English

ATTESTED

Anil Kumar Gupta

NOTARY

Fatehgarh Sahib (India)

Sd/-

Executive Engineer
Water Resources Research Division
Rupnagar

Divisional Forest Officer,
Roopnagar



ਨੰਬਰ 1689-92 ਐਨ.ਓ.ਸੀ.
ਸੇਵਾ ਵਿਖੇ

ਮਿਤੀ 7 / 5 / 2019

ਭਾਰਤ ਪੈਟਰੋਲੀਅਮ ਕਾਰਪੋਰੇਸ਼ਨ,
ਸਾਈਟ ਆਫਿਸ ਕੋਠੀ ਨੰਬਰ 334,
ਗਿਆਨੀ ਜੈਲ ਸਿੰਘ ਨਗਰ,
ਰੋਪੜ।

ਵਿਸ਼ਾ:-

Rupnagar CGD Network (Sri Anadpur Sahib Kiratpur Sahib-Rupnagar-Chaklan Spurline) Request for granting permission for laying BPCLs underground 4"/8" dia steel & 63mm/125 dia MDPE pipeline (along with OFC Cable) across River, Drains, Khads & Nalas in Rupnagar & surrounding Areas of Punjab State.

ਹਵਾਲਾ :-

BPCL/Rupnagar CGD/ WMI DIVISION/2018/06, Dated- 19/10/2018.

ਉਪਰੋਕਤ ਵਿਸ਼ੇ ਅਤੇ ਹਵਾਲਾ ਅਧੀਨ ਪੱਤਰ ਵਿੱਚ ਦਰਸਾਈਆਂ ਗਈਆਂ ਡਰੇਨਾਂ/ਖੱਡਾਂ/ਚੌਆਂ/ਦਰਿਆ (ਕੁੱਲ 23 ਨੰਬਰ) ਜਿਹਨਾਂ ਵਿੱਚੋਂ ਆਪ ਵਲੋਂ ਪਾਈਪ ਲਾਈਨ ਕਰਾਸ ਕਰਨੀ ਹੈ। ਉਸ ਸਬੰਧੀ ਇੰਤਰਾਜ਼ਮੀਨਾ ਸਰਟੀਫਿਕੇਟ ਆਪ ਨੂੰ ਹੇਠ ਲਿਖੀਆਂ ਸ਼ਰਤਾਂ ਦੇ ਅਧਾਰ ਤੇ ਜਾਰੀ ਕੀਤਾ ਜਾਂਦਾ ਹੈ :-

1. ਦਰਿਆ/ਖੱਡ/ਚੌਆਂ/ਡਰੇਨ ਆਦਿ ਦੇ ਪਾਣੀ ਦੇ ਵਹਾਅ ਵਿੱਚ ਕਿਸੇ ਕਿਸਮ ਦੀ ਰੁਕਾਵਟ ਪੈਦਾ ਨਾ ਕੀਤੀ ਜਾਵੇ।
2. ਕੰਮ ਕਰਦੇ ਸਮੇਂ ਦੌਰਾਨ ਜੇਕਰ ਮੌਕੇ ਤੇ ਕੋਈ ਟੈਂਪਰੇਰੀ ਬੰਧ ਲਗਾਇਆ ਜਾਂਦਾ ਹੈ ਤਾਂ ਕੰਮ ਮੁਕੰਮਲ ਹੋਣ ਉਪਰੰਤ ਬੰਧ ਨੂੰ ਹਟਾਇਆ ਜਾਵੇ।
3. ਕੰਮ ਕਰਦੇ ਸਮੇਂ ਕਿਸੇ ਕਿਸਮ ਦਾ ਜਾਨੀ-ਮਾਲੀ ਨੁਕਸਾਨ ਹੁੰਦਾ ਹੈ ਤਾਂ ਇਸ ਦੀ ਜ਼ਿੰਮੇਵਾਰੀ ਆਪ ਦੀ ਹੋਵੇਗੀ।
4. ਕੰਮ ਕਰਦੇ ਸਮੇਂ ਅਤੇ ਕੰਮ ਹੋਣ ਤੋਂ ਬਾਅਦ ਜੇਕਰ ਕੋਈ ਕਾਨੂੰਨੀ/ਅਦਾਲਤੀ ਕਾਰਵਾਈ ਹੁੰਦੀ ਹੈ ਤਾਂ ਉਸਦੀ ਨਿਰੋਲ ਜ਼ਿੰਮੇਵਾਰੀ ਆਪ ਦੀ ਹੋਵੇਗੀ।
5. ਕੰਮ ਕਰਦੇ ਸਮੇਂ ਦੌਰਾਨ ਜੇਕਰ ਆਪ ਵਲੋਂ ਅਲਾਈਨਮੈਂਟ ਵਿੱਚ ਬਦਲਾਅ ਕੀਤਾ ਜਾਂਦਾ ਹੈ ਤਾਂ ਇਸ ਮੰਡਲ ਦਫਤਰ ਨੂੰ ਬਦਲਾਅ ਕਰਨ ਤੋਂ ਪਹਿਲਾਂ ਤੁਰੰਤ ਸੂਚਿਤ ਕੀਤਾ ਜਾਵੇ।
6. ਆਪ ਵਲੋਂ ਜਮ੍ਹਾਂ ਕਰਵਾਈ ਗਈ ਰਾਸ਼ੀ ਤੋਂ ਇਲਾਵਾ ਆਪ ਵੱਲ ਕੋਈ ਹੋਰ ਕਿਸੇ ਵੀ ਤਰ੍ਹਾਂ ਦੀ ਦੇਣਦਾਰੀ ਨਿਕਲਦੀ ਹੋਵੇਗੀ ਤਾਂ ਉਸਨੂੰ ਜਮ੍ਹਾਂ ਕਰਨ ਲਈ ਆਪ ਪਾਬੰਧ ਹੋਵੇਗੇ।
7. ਕੰਮ ਸ਼ੁਰੂ ਕਰਨ ਤੋਂ ਪਹਿਲਾਂ ਇਸ ਦਫਤਰ ਨੂੰ ਸੂਚਿਤ ਕੀਤਾ ਜਾਵੇ ਅਤੇ ਕੰਮ ਉਪ ਮੰਡਲ ਅਫਸਰ, ਜਲ ਪ੍ਰਬੰਧ ਖੋਜ ਉਪ ਮੰਡਲ ਨੰਬਰ 1, 2 ਅਤੇ 4, ਸ੍ਰੀ ਆਨੰਦਪੁਰ ਸਾਹਿਬ, ਰੋਪੜ ਅਤੇ ਸਾਹਿਬਜ਼ਾਦਾ ਅਜੀਤ ਸਿੰਘ ਨਗਰ ਦੀ ਦੇਖ-ਰੇਖ ਵਿੱਚ ਕਰਵਾਇਆ ਜਾਵੇ।

ਕਾਰਜਕਾਰੀ ਇੰਜੀਨੀਅਰ,
ਜਲ ਪ੍ਰਬੰਧ ਖੋਜ ਮੰਡਲ,
ਰੂਪਨਗਰ।

ਕਾਪੀ :-

ਉਪ ਮੰਡਲ ਅਫਸਰ, ਜਲ ਪ੍ਰਬੰਧ ਖੋਜ ਉਪ ਮੰਡਲ ਨੰਬਰ 1, 2 ਅਤੇ 4, ਸ੍ਰੀ ਆਨੰਦਪੁਰ ਸਾਹਿਬ, ਰੋਪੜ ਅਤੇ ਸਾਹਿਬਜ਼ਾਦਾ ਅਜੀਤ ਸਿੰਘ ਨਗਰ ਨੂੰ ਭੇਜਦੇ ਹੋਏ ਲਿਖਿਆ ਜਾਂਦਾ ਹੈ ਕਿ ਕੰਮ ਆਪਣੀ ਦੇਖ-ਰੇਖ ਵਿੱਚ ਮੁਕੰਮਲ ਕਰਵਾਇਆ ਜਾਵੇ।

Divisional Formal Officer,
Rupnagar





Configuration ▾ Add new proposals upto 14 July 2014 ▾ Update Proposals,Received Upto 31-12-2011 ▾ Miscellaneous ▾ Downloads ▾ On

Processing of FC Proposals received after 28th June 2012

5. Significance of the forest land proposed for diversion from wildlife point of view

Details of wildlife present in and a

Whether forms part of national park, wildlife sanctuary, biosphere reserve, tiger reserve, elep

Whether the forest land proposed for diversion is located within eco-sensitive zone(ESZ) of the Protected Area

(Note: In case, ESZ of a Protected Area is not notified,then, 10kms distance from boundary

Whether any national park, wildlife sanctuary, biosphere reserve, tiger reserve, elephant corridor, wildlife migration corridor etc., is located within 1 Km

Whether any rare/endangered/unique

6. Details of any protected archaeological/heritage site/defence establishment or any other important monument located in the area, if an

Whether any protected archaeological/heritage site/defence establishment or any othe

7. Comment as to the reasonability of the extent of the forest land proposed for diversion

Online Help/Query

Whether the requirement of forest land as proposed by the user agency is un

8. Details of violation(s), if any ,committed

Whether any work in violation of the Act or
guidelines issued under the Act has been carried out

No

Density	Eco-Class	Delete
0	Eco 3	DELETE

te:Multiple entries of Species allowed)

(0-30) cm	Girth (31-60) cm	Girth (61-90) cm	Girth (91-120) cm	Girth (121-150) cm	Girth (>150) cm
No. <input type="text"/>	No. <input type="text"/>	No. <input type="text"/>	No. <input type="text"/>	No. <input type="text"/>	No. <input type="text"/>
ADD	UPDATE	DELETE			

Girth (0-30)cm.	Girth (31-60)cm.	Girth (61-90)cm.	Girth (91-120)cm.	Girth (121-150)cm.	Girth (>150)cm.
0	0	0	0	0	0

ed in this case	Working plan prescription for the forest land proposed for diversion : N.A.
-----------------	---

SAVE AS DRAFT	NEXT
----------------------	-------------