

कार्यालय ग्राम पंचायत - झारखंड
विकासखण्ड बकावंड जिला बलर

क्रमांक / ओएससी / वन / अनुमोदन / 2016-17 / 02


दिनांक : 10/05/2016


**4 जी टेलीकॉम सर्विस हेतु ऑप्टिकल फायबर केबल बिछान
हेतु ग्राम पंचायत का अनुमोदन**

आवेदक मेसर्स रिलायंस जिओ इन्फोकॉम लिमिटेड द्वारा 4 जी टेलीकॉम सर्विस प्रदान करने हेतु वन परिक्षेत्र से तक कुल कि.मी. मार्ग समानान्तर ऑप्टिकल फायबर केबल बिछाने हेतु वन भूमि के अधिकारों के लिए दावा प्रारूप प्रकरण की स्थल निरीक्षण किया गया, जिसमें किसी भी प्रकार के वृक्ष प्रभावित नहीं होंगे ना ही किसी भी प्रकार का पर्यावरण को नुकसान होगा और ना ही इसमें ग्राम पंचायत को किसी भी प्रकार की क्षति होगी ।

ऑप्टिकल फायबर केबल बिछाने के कार्य से ग्राम पंचायत को किसी भी प्रकार की कोई आपत्ति नहीं है । अतः वनसंरक्षण अधिनियम 1980 के तहत उक्त स्थल में 4 जी टेलीकॉम सर्विस हेतु ऑप्टिकल फायबर केबल बिछाए जाने का प्रस्ताव ग्राम पंचायत द्वारा अनुमोदन किया जाता है ।

उपस्थित सदस्यों के हस्ताक्षर -


सचिव
ग्राम पंचायत झारखण्ड
वनसंरक्षण विभाग


ग्राम पंचायत
श्री. वं. झारखण्ड
ज. वं. बकावंड

**कार्यालय
ग्राम पंचायत महुपालबर्डी**

जनपद पंचायत बस्तर, जिला बस्तर (छ.ग.)

क्रमांक

ग्राम सभा

दिनांक 25/08/2016

बैठक दिनांक

प्रदर्श-“ब”

का कार्यवाही विवरण

ग्राम:

महुपालबर्डी

स्थान:

दिनांक

आज दिनांक 25/08/2016 को ग्राम महुपालबर्डी के सरपंच श्री/श्रीमती लता

बघेल की अध्यक्षता में ग्राम सभा की बैठक आहूत की गयी। इस बैठक में ग्राम सभा एवं वन समिति के ...

सदस्य प्रतिशत उपस्थित थे। बैठक में निम्न विषयों पर चर्चा की गई:-


1. ग्राम में आवेदक ने (गैर वानिकी कार्य) के लिए वन भूमि के व्यपवर्तन हेतु हे. वन भूमि हे. राजस्व वन भूमि, कुल हे. वन भूमि की मांग की गई है। इस प्रस्ताव बाबद विस्तृत चर्चा की गयी।
2. प्रस्ताव के लक्ष्य, उद्देश्य एवं उक्त प्रस्तावित व्यपवर्तित किए जाने वाली वन भूमि के उपयोग बाबद ग्राम सभा की बैठक में विस्तार से गहन चर्चा की गयी।
3. इस वन व्यपवर्तन प्रकरण के परिप्रेक्ष्य में अनुसूचित जन जाति एवं अन्य परंपरागत वन निवासी (वन अधिकारों की मान्यता) अधिनियम, 2006 के नियम एवं प्रावधानों पर चर्चा की गयी। जो वन भूमि कार्य के व्यपवर्तन के लिए प्रस्तावित है, में कोई भी आदिवासी, गैर परंपरागत वनवासी इस प्रश्नाधीन वन भूमि पर कृषि कार्य, आवास या अन्य पारम्परिक गतिविधि नहीं संपादित कर रहे हैं एवं कोई भी वन अधिकार (व्यक्तिगत या सामुदायिक) किसी आदिवासी या गैर परंपरागत वनवासी को इस प्रस्तावित वन भूमि पर नहीं दिया गया है।

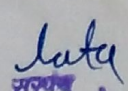
अथवा

निम्न आदिवासी / गैर परंपरागत वनवासी व्यक्तियों को वन अधिकार मान्यता पत्र वितरित किया गया है:

क्र.	ग्राम का नाम	वन अधिकार मान्यता पत्र धारक का नाम	रकबा (हे.में)
	<u>महुपालबर्डी</u>		

अतः यह एकमत से ग्राम सभा में निर्णय लिया गया कि हे. वन भूमि / हे. राजस्व वन भूमि, कुल योग हे. वन भूमि को गैर वानिकी प्रयोजन हेतु मेसर्स (आवेदक) को अन्य प्रचलित नियमों एवं प्रावधान अनुसार व्यपवर्तित की जावे।


सरपंच
ग्राम पंचायत महुपालबर्डी
जनपद पंचायत बस्तर (छ.ग.)

हस्ताक्षर 
श्रीमती लता बघेल
नाम ग्राम पंचायत महुपालबर्डी
जनपद पंचायत बस्तर
सरपंच

सील

उपस्थित सदस्य गण:

क्रमांक

नाम

हस्ताक्षर / अंगूठा निशान

कार्यालय ग्राम पंचायत - बालेंगा
विकासखण्ड जिला बल्लर

क्रमांक ०१
प्रति, रिलायंस जियो इन्फोकाम लि. रायपुर (छ. ग.)

दिनांक - 24.04.16

विषय :- ऑप्टिकल फाइबर बिछाए जाने के संबंध में

अनुमोदित किया जाता है कि ग्राम पंचायत बालेंगा के अंतर्गत स्थित वन क्षेत्र (परिक्षेत्र क) में रिलायंस जियो इन्फोकाम द्वारा एन. एच. 30 के किनारे से 4 जी टेलीकाम सेवा हेतु ऑप्टिकल फाइबर बिछाने हेतु वन भूमि के अधिकारों के लिए दावा प्रारूप प्रकरण की स्थल निरीक्षण को परिसर रक्षक एवं पंचायत सदस्यों के द्वारा किया गया जो परिसर वन क्षेत्र में है। यह कि उक्त वन क्षेत्र में निरीक्षण उपरान्त यह सुनिश्चित किया जाता है कि इस कार्य से किसी भी प्रकार के वृक्ष व पर्यावरण को कोई क्षति नहीं होगी ऑप्टिकल फाइबर केवल बिछाने से ग्राम पंचायत बालेंगा को कोई अपत्ति नहीं है।

अतः वन संरक्षण अधिनियम 1980 के तहत उक्त स्थल में 4 जी टेलीकाम सेवा के लिए ऑप्टिकल फाइबर केवल बिछाने का प्रस्ताव ग्राम पंचायत द्वारा अनुमोदित किया जाता है।

सदस्य

क्रमांक ०१

..... (बालेंगा)

सदस्य

ग्राम पंचायत बालेंगा
जनपद पंचायत बल्लर

बुद्धसन

गोदर

गोदर

गोदर

ललिता मुखर्जी

पंचायत बालेंगा
ब. वि. वि.
बल्लर

सचिव

ग्राम पंचायत बालेंगा

नरसिंह

जी. राज

ग्राम पंचायत बालेंगा

कार्यालय ग्राम पंचायत - प.प.का.
विकासखण्ड बरतार जिला बरेilly

दिनांक : 25/8/2016


क्रमांक/ओएफसी/वन/अनुमोदन/2016-17

4 जी टेलीकॉम सर्विस हेतु ऑप्टिकल फायबर केबल बिछाने हेतु ग्राम पंचायत का अनुमोदन

आवेदक नेसर्स रिलायंस जिओ इंफोकॉम लिमिटेड द्वारा 4 जी टेलीकॉम सर्विस प्रदान करने हेतु वन परिक्षेत्र से तक कुल कि.मी. मार्ग समानान्तर ऑप्टिकल फायबर केबल बिछाने हेतु वन भूमि के अधिकारों के लिए दावा प्रारूप प्रकरण की स्थल निरीक्षण किया गया, जिसमें किसी भी प्रकार के वृक्ष प्रभावित नहीं होंगे ना ही किसी भी प्रकार का पर्यावरण को नुकसान होगा और ना ही इसमें ग्राम पंचायत को किसी भी प्रकार की क्षति होगी।

ऑप्टिकल फायबर केबल बिछाने के कार्य से ग्राम पंचायत को किसी भी प्रकार की कोई आपत्ति नहीं है। अतः वनसंरक्षण अधिनियम 1980 के तहत उक्त स्थल में 4 जी टेलीकॉम सर्विस हेतु ऑप्टिकल फायबर केबल बिछाए जाने का प्रस्ताव ग्राम पंचायत द्वारा अनुमोदन किया जाता है।

उपस्थित सदस्यों के हस्ताक्षर -


सचिव
ग्राम पंचायत थपका
जनपद पंचायत-बरतार

25/8/2016
सरपंच
ग्राम पंचायत वरतार
जनपद पंचायत-बरतार

कार्यालय ग्राम पंचायत -
विकासखण्ड जिला
नगदरपुर वरुनर

क्रमांक/ओएफसी/वन/अनुमोदन/2016-17


दिनांक : 31/6/16

4 जी टेलीकॉम सर्विस हेतु ऑप्टिकल फायबर केबल बिछान हेतु ग्राम पंचायत का अनुमोदन

आवेदक मेसर्स रिलायंस जिओ इंफोकॉम लिमिटेड द्वारा 4 जी टेलीकॉम सर्विस प्रदान करने हेतु वन परिक्षेत्र ग्राम - मिरावाड़ा से ग्राम - दुर्गाशता तक कुल 0.2 कि.मी. मार्ग समानान्तर ऑप्टिकल फायबर केबल बिछाने हेतु वन भूमि के अधिकारों के लिए दावा प्रारूप प्रकरण की स्थल निरीक्षण किया गया, जिसमें किसी भी प्रकार के वृक्ष प्रभावित नहीं होंगे ना ही किसी भी प्रकार का पर्यावरण को नुकसान होगा और ना ही इसमें ग्राम पंचायत को किसी भी प्रकार की क्षति होगी ।

ऑप्टिकल फायबर केबल बिछाने के कार्य से ग्राम पंचायत को किसी भी प्रकार की कोई आपत्ति नहीं है । अतः वनसंरक्षण अधिनियम 1980 के तहत उक्त स्थल में 4 जी टेलीकॉम सर्विस हेतु ऑप्टिकल फायबर केबल बिछाए जाने का प्रस्ताव ग्राम पंचायत द्वारा अनुमोदन किया जाता है ।

उपस्थित सदस्यों के हस्ताक्षर -


सरपंच
ग्राम पंचायत
से. नं.
ग्राम पंचायत

कार्यालय ग्राम पंचायत -
विकासखण्ड जिला

क्रमांक / ओएफसी / वन / अनुमोदन / 2016-17

दिनांक : 02/09/2016

4 जी टेलीकॉम सर्विस हेतु ऑप्टिकल फायबर केबल बिछाने हेतु ग्राम पंचायत का अनुमोदन

आवेदक मेसर्स रिलायंस जिओ इंफोकॉम लिमिटेड द्वारा 4 जी टेलीकॉम सर्विस प्रदान करने हेतु वन परिक्षेत्र से तक कुल कि.मी. मार्ग समानान्तर ऑप्टिकल फायबर केबल बिछाने हेतु वन भूमि के अधिकारों के लिए दावा प्रारूप प्रकरण की स्थल निरीक्षण किया गया, जिसमें किसी भी प्रकार के वृक्ष प्रभावित नहीं होंगे ना ही किसी भी प्रकार का पर्यावरण को नुकसान होगा और ना ही इसमें ग्राम पंचायत को किसी भी प्रकार की होगी ।

ऑप्टिकल फायबर केबल बिछाने के कार्य से ग्राम पंचायत को किसी भी प्रकार की कोई आपत्ति नहीं है । अतः वनसंरक्षण अधिनियम 1980 के तहत उक्त स्थल में 4 जी टेलीकॉम सर्विस हेतु ऑप्टिकल फायबर केबल बिछाए जाने का प्रस्ताव ग्राम पंचायत द्वारा अनुमोदन किया जाता है ।

उपस्थित सदस्यों के हस्ताक्षर -

सचिव
ग्राम पंचायत परचनपाल
जनपद पंचायत बरतार

सरपंच
ग्राम पंचायत परचनपाल
जनपद पंचायत बरतार

कार्यालय ग्राम पंचायत -- सोनारपाल, विकासखण्ड बस्तर
जिला बस्तर

प्रति, रिलायंस जियो इन्फोकॉम लि. रायपुर (छ. ग.)

विषय :- आर्टिकल फाइवर बिछाने जाने के संबंध में

अनुमोदित किया जाता है कि ग्राम पंचायत सोनारपाल के अंतर्गत स्थित वन क्षेत्र (परिक्षेत्र क.....) में रिलायंस जियो इन्फोकॉम द्वारा एन. एच. 30 के किनारे से 4 जी टेलीकॉम रोड हेतु आर्टिकल फाइवर बिछाने हेतु वन भूमि के अधिकारों के लिए दवा प्रारूप प्रकरण की स्थल निरीक्षण को परिसर रक्षक एवं पंचायत सदस्यों के द्वारा किया गया जो परिसर वन क्षेत्र में है। यह कि उक्त वन क्षेत्र में निरीक्षण उपरान्त यह सुनिश्चित किया जाता है कि इस कार्य से किसी भी प्रकार के वृक्ष व पर्यावरण को कोई क्षति नहीं होगी आर्टिकल फाइवर केवल बिछाने से ग्राम पंचायत सोनारपाल को कोई अनति नही है।

अतः वन संरक्षण अधिनियम 1980 के तहत उक्त स्थल में 4 जी टेलीकॉम सेवा के लिए आर्टिकल फाइवर केवल बिछाने का प्रस्ताव ग्राम पंचायत सोनारपाल द्वारा अनुमोदित किया जाता है।

इसका दिनांक 22.4.2016 को ग्राम पंचायत सोनारपाल में पारित

सदस्य

[Signature]

[Signature]
ग्राम पंचायत सोनारपाल
बस्तर जिला

[Signature]
मुख्य सचिव
ग्राम पंचायत सोनारपाल
बस्तर जिला

ग्राम पंचायत सोनारपाल

[Signature]

[Signature]

मोहन राम

[Signature]

[Signature]

[Signature]

[Signature]

[Signature]

[Signature]

कार्यालय ग्राम पंचायत - करन्दोला

विकासखण्ड - बरसर जिला - बरसर

प्रति, रिलायंस जियो इन्फोकाम लि. रायपुर (छ. ग.)

दि- 24/04/16

विषय :- ऑप्टिकल फाइबर बिछाए जाने के संबंध में

अनुमोदित किया जाता है कि ग्राम पंचायत करन्दोला (भानपुरी) में रिलायंस अंतर्गत स्थित वन क्षेत्र (परिक्षेत्र क्र. 30) में रिलायंस जियो इन्फोकाम द्वारा एन. एच. 30 के किनारे से 4 जी टेलीकाम सेवा हेतु ऑप्टिकल फाइबर बिछाने हेतु वन भूमि के अधिकारों के लिए दावा प्रारूप प्रकरण की स्थल निरीक्षण को परिसर रक्षक एवं पंचायत सदस्यों के द्वारा किया गया जो परिसर वन क्षेत्र में है। यह कि उक्त वन क्षेत्र में निरीक्षण उपरान्त यह सुनिश्चित किया जाता है कि इस कार्य से किसी भी प्रकार के वृक्ष व पर्यावरण को कोई क्षति नहीं होगी ऑप्टिकल फाइबर केवल बिछाने से ग्राम पंचायत करन्दोला (भानपुरी) को कोई अपत्ति नहीं है।

अतः वन संरक्षण अधिनियम 1980 के तहत उक्त स्थल में 4 जी टेलीकाम सेवा के लिए ऑप्टिकल फाइबर केवल बिछाने का प्रस्ताव ग्राम पंचायत करन्दोला (भानपुरी) द्वारा अनुमोदित किया जाता है।

सदस्य

जयमोनी ठाकुर - श्रीमान

शुबीर तिवारी

प्रेमवती ठाकुर
सरपंच
ग्राम पंचायत करन्दोला
जनपद पंचायत बरसर (छ.ग.)

जयमोनी ठाकुर

आसनी जयसवाल
प्रफुल्लित नंद

लक्ष्मण

कुन्ती शर्मा

अनंत

मैमोनी
चनमोनी
सुनील पंच

24/04/16

प्रेमवती ठाकुर
ग्राम पंचायत करन्दोला
जनपद पंचायत बरसर (छ.ग.)



कार्यालय ग्राम पंचायत -
विकासखण्ड..... जिला

क्रमांक/ओएफसी/वन/अनुमोदन/2016-17


दिनांक : 01/9/2016


4 जी टेलीकॉम सर्विस हेतु ऑप्टिकल फायबर केबल बिछाने हेतु ग्राम पंचायत का अनुमोदन

आवेदक मेसर्स रिलायंस जिओ इन्फोकॉम लिमिटेड द्वारा 4 जी टेलीकॉम सर्विस प्रदान करने हेतु वन परिक्षेत्र से तक कुल कि.मी. मार्ग समानान्तर ऑप्टिकल फायबर केबल बिछाने हेतु वन भूमि के अधिकारों के लिए दावा प्रारूप प्रकरण की स्थल निरीक्षण किया गया, जिसमें किसी भी प्रकार के वृक्ष प्रभावित नहीं होंगे ना ही किसी भी प्रकार का पर्यावरण को नुकसान होगा और ना ही इसमें ग्राम पंचायत को किसी भी प्रकार की क्षति होगी।

ऑप्टिकल फायबर केबल बिछाने के कार्य से ग्राम पंचायत को किसी भी प्रकार की कोई आपत्ति नहीं है। अतः वनसंरक्षण अधिनियम 1980 के तहत उक्त स्थल में 4 जी टेलीकॉम सर्विस हेतु ऑप्टिकल फायबर केबल बिछाए जाने का प्रस्ताव ग्राम पंचायत द्वारा अनुमोदन किया जाता है।

उपस्थित सदस्यों के हस्ताक्षर -


शंकुल कश्यप
सरपंच
ग्राम पंचायत ग्राम पंचायत सारागांव
जनपद पंचायत बस्तर (छ.ग.)



क्रमांक/ओएफसी/वन/अनुमोदन/2016-17


दिनांक : 06/05/2016


4 जी टेलीकॉम सर्विस हेतु ऑप्टिकल फायबर केबल बिछान हेतु ग्राम पंचायत का अनुमोदन

आवेदक मेसर्स रिलायंस जिओ इंफोकॉम लिमिटेड द्वारा 4 जी टेलीकॉम सर्विस प्रदान करने हेतु वन परिक्षेत्र से तक कुल कि.मी. मार्ग समानान्तर ऑप्टिकल फायबर केबल बिछाने हेतु वन भूमि के अधिकारों के लिए दावा प्रारूप प्रकरण की स्थल निरीक्षण किया गया, जिसमें किसी भी प्रकार के वृक्ष प्रभावित नहीं होंगे ना ही किसी भी प्रकार का पर्यावरण को नुकसान होगा और ना ही इसमें ग्राम पंचायत को किसी भी प्रकार की क्षति होगी ।

ऑप्टिकल फायबर केबल बिछाने के कार्य से ग्राम पंचायत को किसी भी प्रकार की कोई आपत्ति नहीं है । अतः वनसंरक्षण अधिनियम 1980 के तहत उक्त स्थल में 4 जी टेलीकॉम सर्विस हेतु ऑप्टिकल फायबर केबल बिछाए जाने का प्रस्ताव ग्राम पंचायत द्वारा अनुमोदन किया जाता है ।

उपस्थित सदस्यों के हस्ताक्षर -


सचिव
ग्राम पंचायत भानपुरी
जनपद पंचायत बस्तर


सरपंच
ग्राम पंचायत भानपुरी
जनपद पंचायत बस्तर

जिले की कुल वन भूमि

बस्तर जिले के अंतर्गत बस्तर वनमंडल, जगदलपुर का कुल वन भूमि निम्नानुसार है ।

(1)	जिले का भौगोलिक क्षेत्र	4029.980 वर्ग कि.मी.
(2)	जिले का वनक्षेत्र	वनमण्डल का वनक्षेत्र
	आरक्षित वन	1083.761 वर्ग कि.मी.
	संरक्षित वन	661.326 वर्ग कि.मी.
	असीमांकित वन	466.720 वर्ग कि.मी.
	योग -	2211.807 वर्ग कि.मी.



(राजू अगसिमनि)

(भा.व.से.)

वनमंडलाधिकारी

वनमण्डल बस्तर जगदलपुर


वन संरक्षण अधिनियम 1980 के अंतर्गत जिले के स्वीकृत प्रकरणों में

प्रभावित हुई वन भूमि रकबा हेक्टेयर में

बस्तर वनमण्डल जगदलपुर के अंतर्गत वन संरक्षण अधिनियम 1980 के तहत स्वीकृत प्रकरणों में निम्नानुसार वन भूमि प्रभावित हुआ है।

क्रमांक	आवेदित विभाग	परियोजना का नाम	वन भूमि रकबा (हे.में.)	भारत शासन का स्वीकृति आदेश क्र.
1	सिंचाई विभाग	मोण्ड जलाशय	0.630	क.8-493/84/एफ.सी दिनांक 27.05.89
2	सिंचाई विभाग	पीठापुर जलाशय	7.860	क.8-374/84/एफ.सी दिनांक 15.05.94
3	सिंचाई विभाग	तारापुर जलाशय	19.448	क.8-327/84/एफ.सी दिनांक 13.07.89
4	रक्षा विभाग भारत सरकार	रक्षा अनुसंधान एवं विकास	132.598	क.8-11/95/एफ.सी दिनांक 24.08.99
5	जल संसाधन संभाग	कोसारटेढ़ा मध्यम सिंचाई परियोजना	595.630	क.8-203/88/एफ.सी दिनांक 24.08.98
6	प्रग.ग्र.स.यो. ग्राम उडियापाल इरपा डिलमिली	गिट्टी उत्खनन	2.400	क.6-493/84/सी.एच.सी./032/05-बी.एच.ओ./1977 क.6-493/84/सी.एच.सी./031/05-बी.एच.ओ./1972 दिनांक 29.09.05 दिनांक 29.09.05 एवं क.6-सी.एच.सी./028/05-बी.एच.ओ./1975 दिनांक 29.09.05
7	बी0आर0ओ	सड़क चौकीकरण	37.031	क.8-143/03/एफ.सी दिनांक 27.02.04
8	भारतीय मानव विज्ञान	सर्वेक्षण संग्रहालय निर्माण	0.789	क.6-सी.एच.बी./048/07-बी.एच.ओ./2588 दिनांक 20.10.09
9	एन.एम.डी.सी.	रेल लाइन निर्माण	10.763	क.6-सी.एच.बी./035/06-बी.एच.ओ./876 दिनांक 17.05.10
10	गेरार्स Chhattisgarh Energy Consortium (India) Pvt.Ltd. Raipur	24.75 मेगावॉट माडेर-1 जल विद्युत परियोजना	19.718	क./6-सी.एच.सी./015/2009-बी.एच.ओ./2935 दि. 21.04.2011
11	परियोजना प्रबंधक एन.एम.डी.सी. आयरन एंड स्टील प्लांट, नगरनार	इंटीग्रेटेड स्टील प्लांट निर्माण हेतु (सं.भूमि 6,800 एवं वा.वनभूमि 23,520)	25.720	क्रमांक/6-CHC/012/2010-BHO/3034 दिनांक 06.05.11

12	पुलिस अधीक्षक बस्तर जगदलपुर	पुलिस चौकी निर्माण हेतु (राज्य वनभूषि)	0.900	क्रमांक/6 CHB 062/2007-BHO/257 दिनांक 03.02.2011
13	कार्यपालन यंत्री अतिउच्च दाब (निर्माण एवं संधारण) संगम छतीसगढ़ राज्य विद्युत मण्डल रायपुर	विद्युत लाईन निर्माण हेतु	4.712	क्र./6-CHC/003/2010-BHO/3066 दि. 12.05.2011
14	निदेशक एस.आई.बी. (एम.एच.ए.) जी.ओ.आई., रायपुर (छ.ग.)	कार्यालय भवन एवं आवासीय भवन निर्माण हेतु (राज्य वनभूषि)	0.232	छ.ग. शासन वन विभाग मंत्रालय रायपुर का पत्र क्र./एफ-5-4/2012/10-2 दि. 10.03.2014
15	पुलिस अधीक्षक बस्तर जगदलपुर	कक्ष क्रमांक 1402पी में पुलिस चौकी निर्माण हेतु (ग्राम घोटिया)	1.000	छ.ग. शासन वन विभाग मंत्रालय रायपुर का पत्र क्र./एफ-5-4/2014/10-2 दि. 10.04.2015
		योग :-	859.431	


 (राजू अगसिमनि)
 (भा.व.से.)
 वनमंडलाधिकारी
 वनमण्डल बस्तर जगदलपुर

वन संरक्षण अधिनियम 1980 के अन्तर्गत स्वीकृत प्रकरणों में इसी श्रेणी की
कुल प्रत्यावर्तित वन भूमि हैं. में

बस्तर वनमंडल जगदलपुर के अंतर्गत वन संरक्षण अधिनियम 1980 के तहत इसी
कैटेगरी के निम्न प्रकरण वन भूमि प्रत्यावर्तन हेतु स्वीकृति नहीं दी गई है:-



(राजू अगसिमनि)

भा.व.से.

वन मंडलाधिकारी

बस्तर वनमंडल, जगदलपुर

प्रस्तावित क्षेत्र के 10 कि.मी. की परिधि में राष्ट्रीय उद्यान, वन्यप्राणी अभ्यारण
या हाथी कारीडोर स्थित है अथवा प्रस्तावित है या अन्य ऐतिहासिक महत्व का
चिन्ह/मूर्ति न होने की जानकारी

(छत्तीसगढ़ शासन वन विभाग का पत्र क्रमांक/एफ-5-20/2007/10-2 दिनांक 12.01.2010)

प्रस्तावित क्षेत्र के 10 कि.मी. की परिधि में राष्ट्रीय उद्यान, वन्यप्राणी अभ्यारण या हाथी
कारीडोर एवं अन्य ऐतिहासिक महत्व का चिन्ह/मूर्ति नहीं आता है।



(राजू अगसिमनि)

(भा.व.से.)

वनमंडलाधिकारी

वनमण्डल बस्तर जगदलपुर