

## कण्डिका क्रमांक 1

आवेदक विभाग का मांग पत्र

मेसर्स रिलायंस जिओ इन्फोकॉम लिमिटेड रायपुर छत्तीसगढ़ द्वारा बस्तर वनमंडल के अंतर्गत जगदलपुर से भानपुरी तक लगभग 39.48 कि.मी. लम्बाई पर ऑप्टिकल फायबर केबल बिछाने हेतु संरक्षित वनभूमि कक्ष क्रमांक 1428, 1086 एवं 1071 एकबा 0.296 हेक्टर आरक्षित वनभूमि कक्ष क्रमांक 1718, 1333, 1334, एवं 1335 एकबा 0.153 हैं, राजस्व वनभूमि खसरा क्रमांक 283, 23, 21, 7, 34, 1, 454/1, 696, 698, 235/1, 417, 132, 1, 85, 513, 514, 503, 432, 429, 413, 228, 443, 445 एकबा 0.250 हैं, एकबा आवश्यक हैं। इस प्रकार वन संरक्षण 1980 के अंतर्गत व्यपवर्तन हेतु जगदलपुर से भानपुरी तक कुल 39.48 किमी. तक कुल एकबा 0.699 हैं, गैर वानिकी कार्य हेतु ऑप्टिकल फायबर केबल बिछाने के लिए मांग की गई है।



(अमन कुमार सिंह)

महाप्रबंधक (कार्पो. अफेयर्स)

रिलायंस जिओ इन्फोकॉम लिमिटेड

रायपुर छत्तीसगढ़

कण्डिका क्रमांक 2

प्रपत्र -1

**वन संरक्षण अधिनियम 1980 अंतर्गत नवीन प्रस्तावों के  
अभिस्वीकृति हेतु प्रमाण पत्र**

मेसर्स रिलायंस जिओ इन्फोकॉम लिमिटेड रायपुर, छत्तीसगढ़ द्वारा बस्तर वनमंडल के अंतर्गत वनसंरक्षण 1980 के अंतर्गत व्यपवर्तन हेतु जगदलपुर से भानपुरी, तक कुल 39.48 किमी, राफ कुल रकबा 0.699 हैं. गैर वानिकी कार्य हेतु आर्टिकल फायबर केबल बिछाने के लिए मांग की गई है। वनभूमि का प्रत्यावर्तन प्रस्ताव दिनांक 26/07/2016 प्राप्ता हुआ एवं इस प्रस्ताव का रजिस्ट्रेशन क्रमांक FP/CG/Other/20422/2016 दिनांक 02/09/2016 है। आवेदक से पंजीयन शुल्क रु. 6000.00 की राशि बैंक ड्राफ्ट क्रमांक 110768 दिनांक 19.07.2016 है। आवेदक प्रसंस्करण (प्रोसेसिंग) शुल्क रु. 29000.00 बैंक ड्राफ्ट क्रमांक 110752 दिनांक 19.07.2016 कुल राशि 35000.00 वसूल की जाकर उसे कोषालय में चालान नम्बर ..... दिनांक ..... द्वारा वन मण्डलाधिकारी बस्तर (नोडल अधिकारी) के पी. डी. खाता क्रमांक - ..... में जमा कर दिया गया है।

  
**वन मण्डलाधिकारी  
बस्तर वन मण्डल  
बदसपुर**

  
(अमन कुमार सिंह)  
महाप्रबंधक (कार्पो. अफेयर्स)  
रिलायंस जिओ इन्फोकॉम लिमिटेड  
रायपुर छत्तीसगढ़

### वन क्षेत्र का विवरण

क्र.	वनमंडल का नाम	वनखण्ड का नाम / ग्राम का नाम	कक्ष क्रमांक / खसरा क्रमांक	संरक्षित क्षेत्र हे. में	आरक्षित वनक्षेत्र हे. में	राजस्व वनभूमि हे. में	योग हे. में
1.	Bastar	Kumhdakot	1718	---	0.029	---	0.029
2.	Bastar	Metawada	1333	---	0.026	---	0.026
3.	Bastar	Metawada	1334	---	0.070	---	0.070
4.	Bastar	Metawada	1335	---	0.028	---	0.028
5.	Bastar	Besrapal	1428	0.145	---	---	0.145
6.	Bastar	Sonarpal	1086	0.061	---	---	0.061
7.	Bastar	Karndola	1071	0.090	---	---	0.090
8.	Bastar	Metawara	283	---	---	0.003	0.003
9.	Bastar	Metawara	23	---	---	0.004	0.004
10.	Bastar	Metawara	21	---	---	0.014	0.014
11.	Bastar	Metawara	7	---	---	0.016	0.016
12.	Bastar	Mahupal Barai	34	---	---	0.006	0.006
13.	Bastar	Mahupal Barai	1	---	---	0.005	0.005
14.	Bastar	Bastar	454/1	---	---	0.096	0.096
15.	Bastar	Balenga	696	---	---	0.005	0.005
16.	Bastar	Balenga	698	---	---	0.013	0.013
17.	Bastar	Chapka	235/1	---	---	0.021	0.021
18.	Bastar	Taragaom	417	---	---	0.007	0.007
19.	Bastar	Asana	132	---	---	0.008	0.008

20.	Bastar	Parchanpal	1	---	---	0.010	0.010
21.	Bastar	Mahupal Barai	85	---	---	0.002	0.002
22.	Bastar	Manjala	513	---	---	0.001	0.001
23.	Bastar	Manjala	514	---	---	0.003	0.003
24.	Bastar	Manjala	503	---	---	0.002	0.002
25.	Bastar	Taragaon	432	---	---	0.006	0.006
26.	Bastar	Taragaon	429	---	---	0.002	0.002
27.	Bastar	Taragaon	413	---	---	0.007	0.007
28.	Bastar	Taragaon	228	---	---	0.005	0.005
29.	Bastar	Bhanpuri	443	---	---	0.004	0.004
30.	Bastar	Bhanpuri	445	---	---	0.005	0.005
योग :-				0.296	0.153	0.250	0.699



(अमन कुमार सिंह)  
 महाप्रबंधक (कार्पो. अफेयर्स)  
 रिलायंस जिओ इन्फोकॉग लिमिटेड  
 रायपुर छत्तीसगढ़

### गैर वन क्षेत्र का विवरण

इस परियोजना में गैर वन क्षेत्र निरंक है।



(अमन कुमार सिंह)  
महाप्रबंधक (कार्पो. अफेयर्स)  
रिलायंस जिओ इन्फोकॉम लिमिटेड  
रायपुर छत्तीसगढ़

प्रत्यावर्तित हेतु प्रस्तावित वन क्षेत्र का सर्वे ऑफ इंडिया का

मूल टोपोशीट स्केल 1:50000 पर

पेज क्रमांक .....से..... में संलग्न है।



(अमर कुमार सिंह)

महाप्रबंधक (कार्पो. अफेयर्स)  
रिलायंस जिओ इन्फोकॉम लिमिटेड  
रायपुर छत्तीसगढ़

कण्डिका क्रमांक - 6

**वन क्षेत्र का इन्डेक्स मैप**

पेज क्रमांक .....से..... में संलग्न है।



(अमन कुमार सिंह)  
महाप्रबंधक (कार्पो. अफेयर्स)  
रिलायंस जिओ इंफोकॉम लिमिटेड  
रायपुर छत्तीसगढ़

**FORM- IV****राज्य सरकारों तथा अन्य प्राधिकरणों द्वारा भेजे प्रस्तावों को धारा 2 के अंतर्गत पूर्व मंजूरी लेने प्रारूप**

1	<b>परियोजना ब्यौरे :-</b>	
	1. इन प्रस्तावों तथा परियोजना/स्कीम का संक्षिप्त वर्णन जिसके लिये वनभूमि अपेक्षित है -	रिलायस जियो द्वारा जगदलपुर से भानपुरी तक 0.699 हेक्टेयर में ओ. एफ.सी. लाईन बिछाने हेतु
	2. अपेक्षित वनक्षेत्र का मदवार ब्यौरा (ऐसे अधिकारी द्वारा प्रस्तुत किया जाना है, जो उप वन संरक्षक की श्रेणी से कम श्रेणी का अधिकारी नहीं हो) :-	आरक्षित वन - 0.153 संरक्षित वन - 0.296 ऑरेंज एरिया - निरंक राजस्व वनभूमि - 0.250 कुल 0.699 हेक्टेयर।
	3. परियोजना की कुल लागत -	80.00 लाख में
	4. परियोजना को वनक्षेत्र में लगाने का औचित्य, तथा इसके लिये जिन वैकल्पिक स्थानों की जाँच की गई उनको दर्शाते हुए और नामंजूर करने के कारण बताएं जाए -	अन्य उपयुक्त क्षेत्र उपलब्ध नहीं होने के कारण वनभूमि का आवश्यकता है।
	5. वित्तीय तथा सामाजिक लाभ -	जन कल्याण एवं केन्द्रीय राजस्व में वृद्धि
	6. कुल लाभान्वित होने वाली आबादी -	सम्पूर्ण भारत
	7. सृजित रोजगार	आवश्यकता अनुसार
2	<b>परियोजना स्कीम का स्थान :-</b>	जगदलपुर से भानपुरी
	1. राज्य/केन्द्र शासित प्रदेश -	छत्तीसगढ़
	2. जिला -	बस्तर
	3. वन प्रभाग, वनखण्ड, कम्पार्टमेन्ट -	संरक्षित वनभूमि कक्ष क्र. 1428, 1086 एवं 1071 रकबा 0.296 हेक्टेयर आरक्षित कक्ष क्र 1718, 1333, 1334, एवं 1335 रकबा 0.153 है, राजस्व वनभूमि कक्ष क्रमांक 283, 29, 21, 7, 34, 1, 454/1, 696, 698, 235/1, 417, 132, 1, 85, 513, 514, 503, 432, 429, 413, 228, 443, 445 रकबा 0.250 है।



3	<b>मौजूदा भूमि उपयोग सहित परियोजना /स्कीम के लिए कुल अपेक्षित भूमि का मदवार ब्यौरा -</b>	आरक्षित वन -0.153 संरक्षित वन --- 0.296 ऑरेंज एरिया -- निरंक राजस्व वनभूमि - 0.250 कुल 0.699 हेक्टर।
4	<b>शामिल वनभूमि का ब्यौरा -</b>	
	1. वन की वैधानिक स्थिति (नामत: आरक्षित/सुरक्षित/अवर्गीकृत आदि) -	आरक्षित वन -0.153 संरक्षित वन --- 0.296 ऑरेंज एरिया - निरंक राजस्व वनभूमि - 0.250 कुल 0.699 हेक्टर।
	2. क्षेत्र में मौजूद वनस्पति जात और प्राणीजात का ब्यौरा -	संलग्न है।
	3. वनस्थिति की राखणता -	
	4. वृक्षों की प्रजातिवार तथा श्रेणीवार सार -	वृक्ष विदोहन नहीं होगा है।
	5. भूमि कटाव के लिए वनक्षेत्र का महत्व क्या यह गंभीर रूप से क्षरित क्षेत्र का हिस्सा (भाग) है अथवा नहीं -	नहीं है।
	6. क्या यह राष्ट्रीय उद्यान, वन्य जीव अभ्यारण्य, प्रकृति आरक्षित जीव मंडल रिजर्व आदि का एक हिस्सा (भाग) है, यदि हो तो इसमें शामिल क्षेत्र का ब्यौरा दें (मुख्य वन जीव वर्डन की विशिष्ट टिप्पणियों को संलग्न करें)	नहीं है।
	7. विभिन्न प्रयोजनों के लिए परियोजना/स्कीम के लिए अपेक्षित वनभूमि का मदवार ब्यौरा -	ओ.एफ.सी. केबल को भूमिगत बिछाना है। 0.699 हेक्टर भूमि का उपयोग की जानी है।
	8. क्षेत्र में पाये जाने वाली दुर्लभ/संकटग्रस्त वनस्पतियों व प्राणीजातों की प्रजातियां -	आवश्यक नहीं है।
	9. क्या यह प्रवासी जीव जन्तु के लिए एक वास स्थल है, या उसके लिये प्रजनन भूमि का एक भाग है -	आवश्यक नहीं है।
	10. प्रस्ताव के संगत क्षेत्र का कोई अन्य महत्व	आवश्यक नहीं है।
5	<b>परियोजना के कारण विस्थापित व्यक्तियों का ब्यौरा -</b>	आवश्यक नहीं है।
	1. विस्थापित होने वाले परिवारों की कुल संख्या	आवश्यक नहीं है।

	2. विस्थापित होने वाले अनुसूचित जाति / अनुसूचित जनजाति के परिवारों की संख्या -	आवश्यक नहीं है।
	3. विस्तृत पुनर्वास योजना -	आवश्यक नहीं है।
6	<b>क्षतिपूरक वन स्कीम के ब्यौरे -</b>	
	1. क्षतिपूरक वनरोपण के लिए पहचान किये गये गैर वनक्षेत्र अवक्रमित वनक्षेत्र का ब्यौरा, निकटवर्ती वनों से इसकी दूरी, हिस्सों की संख्या प्रत्येक हिस्से का आकार -	शासन द्वारा छूट प्रदान की गई है।
	2. क्षतिपूरक वन रोपण के लिए पहचान किये गये वनक्षेत्र / अवक्रमित वनक्षेत्र तथा निकटवर्ती वन सीमाओं को दर्शाने वाला मानचित्र -	आवश्यक नहीं है।
	3. रोपण की जाने वाली प्रजातियों कार्यान्वयन एजेंसी, समथ सूची लागत ढांचा आदि सहित विस्तृत क्षतिपूरक वनरोपण स्कीम -	निरंक
	4. क्षतिपूरक वनरोपण स्कीम के लिये कुल वित्तीय परिणाम -	आवश्यक नहीं है।
	5. वन रोपण के लिये क्षतिपूरक वन रोपण हेतु पहचान किये गये क्षेत्र की उपर्युक्तता के बारे में और प्रबन्ध की दृष्टि में सक्षम प्राधिकारी से प्रमाण-पत्र (किसी ऐसे अधिकारी द्वारा हस्ता. किये जायें जो कि उप वन संरक्षक की श्रेणी के नीचे का अधिकारी न हो)	आवश्यक नहीं है।
	6. क्षतिपूरक वन रोपण के लिये वनहार भूमि उपलब्ध न होने के बारे में मुख्य सचिव से प्रमाण पत्र -	नहीं है।
	7. पारिषण लाइनों के बारे में ध्यौरे केवल पारिषण लाइनों के प्रस्तावों के लिये -	आवश्यक नहीं है।
	1. पारिषण लाइन की कुल लम्बाई -	नहीं है।
	2. वनक्षेत्र के होकर गुजरने वाली लाइन की लम्बाई -	नहीं है।
	3. मार्ग का अधिकार -	नहीं है।
	4. निर्मित किये जाने वाले टावरों की संख्या -	नहीं है।
	7. वनक्षेत्र में निर्मित किये जाने वाले टावरों की संख्या -	नहीं है।
	8. पारिषण टावरों की ऊंचाई -	नहीं है।
7	<b>सिंचाई/वन विद्युत परियोजनाओं के (केवल सिंचाई वन विद्युत परियोजनाओं के लिए -</b>	नहीं है।

	1. कुल आवाह क्षेत्र -	नहीं है।
	2. कुल कमानु क्षेत्र -	नहीं है।
	3. कुल जलाशय स्तर -	नहीं है।
	4. उच्च बाढ़ स्तर -	नहीं है।
	5. न्यूनतम प्राप्ति स्तर -	नहीं है।
	6. परियोजना के आवाह क्षेत्र में आने वाले क्षेत्र का ब्यौरा (वनभूमि, कृषि की गई भूमि, थारागृह भूमि, मावन आबादी तथा अन्य) -	नहीं है।
	7. उच्च बाढ़ स्तर पर जलमग्न क्षेत्र-	नहीं है।
	8. पूर्ण जलाशय स्थल पर जलमग्न क्षेत्र -	नहीं है।
	9. पूर्ण जलाशय का स्तर से 2 मीटर नीचे जलमग्न क्षेत्र	नहीं है।
	10. पूर्ण जलाशय स्तर से 4 मीटर नीचे जलमग्न क्षेत्र (केवल मझोली व बड़ी परियोजनाओं के लिये)	नहीं है।
	11. न्यूनतम निकासी स्तर से जलमग्न क्षेत्र -	नहीं है।
	12. विस्तृत आवाह क्षेत्र सुधार योजना -	नहीं है।
	13. कुल विरीथ परिव्यय क्षेत्र सुधार योजना के लिये निधियों की उपलब्धता के बारे में -	नहीं है।
8	<b>सड़क /रेल लाईनों के बारे में ब्यौरे -</b>	नहीं है।
9	<b>केवल सड़क /लाईनों के प्रस्तावों के लिये -</b>	नहीं है।
	1. पट्टी की अपेक्षित लम्बाई, चौड़ाई और वनक्षेत्र	नहीं है।
	2. सड़क की कुल लम्बाई -	नहीं है।
	3. पहले बनाई जा चुके सड़क की कुल लम्बाई -	नहीं है।
10	<b>खनन प्रस्तावों के बारे में ब्यौरे (केवल खनन प्रस्तावों के लिये)</b>	नहीं है।
	1. कुल खनन पट्टा क्षेत्र और अपेक्षित वनक्षेत्र	नहीं है।
	2. प्रस्तावित खनन पट्टे की अवधि -	नहीं है।
	3. वनक्षेत्र और गैर वनक्षेत्र में प्रत्येक खनिज/ कच्चे धातु का अनुमानित भण्डार -	नहीं है।
	4. खनिज/कच्चे धातु का वार्षिक अनुमानित उत्पादन -	नहीं है।
	5. खनन कार्य की किसिम (खुली खदान/भूमिगत)	नहीं है।
	6. चरणबद्ध सुधार योजना -	नहीं है।
	7. जिस क्षेत्र में खनन कार्य किया जायेगा उसका प्लान -	नहीं है।

8. पट्टा संलेख की प्रति संलग्न की जाये -	नहीं है।
9. नियुक्त की जाने वाली श्रमिकों की संख्या -	नहीं है।
10. निम्नलिखित के लिये अपेक्षित वनभूमि का क्षेत्रफल -	नहीं है।
क. खनन -	नहीं है।
ख. खनिज/कच्चे धातु का भण्डारण -	नहीं है।
ग. अधिभार को जमा करना -	नहीं है।
घ. औजारों एवं मशीनों का भण्डारण -	नहीं है।
ङ. भवनों, बिजलीघरों, कार्यशालाओं आदि का निर्माण	नहीं है।
च. शहर, आवास, कालोनियां -	नहीं है।
छ. सड़क /रेल्वे मार्ग/ रज्जु मार्ग का निर्माण -	नहीं है।
ज. अपेक्षित वनक्षेत्र की पूर्ण भूमि उपयोग योजना	नहीं है।
11. वरियोजना के तहत ऊपर (क) से (ज) तक उल्लेखित जिन गतिविधियों के लिये वनभूमि की मांग की गई है, उनका वनक्षेत्र से बाहर शुरू/ स्थापित न किये जाने के क्या कारण है -	आवश्यक नहीं है।
12. खनन और सम्बन्धित गतिविधियों के परिणामस्वरूप होने वाली सम्भावित क्षति और प्रभावित होने वाले वृक्षों की संख्या -	आवश्यक नहीं है।
13. बारहमासी नदियों के मार्गों राष्ट्रीय राजमार्गों, राष्ट्रीय उद्यानों, अभ्यारण्यों और जीव संदल रिजर्वों के खनन की दूरी -	आवश्यक नहीं है।
14. पुनः प्रयोग के लिये ऊपरी सतह मिट्टी (उपरिमृदा) के भण्डार की प्रक्रिया)	आवश्यक नहीं है।
15. भूमिगत खनन कार्यों में अपेक्षित अवतलन की मात्रा और जल, वन, तथा अन्य वनस्पतियों पर उसका प्रभाव -	आवश्यक नहीं है।
11 लागत लाभ विश्लेषण -	नहीं है।
12 क्या पर्यावरण स्वीकृति/अपेक्षित है (हां/नहीं) यदि हां तो क्या उसके अपेक्षित ब्यौरे प्रस्तुत कर दिये गये है (हां/नहीं)	आवश्यक नहीं है।
13 क्या अधिनियम का उल्लंघन करते हुये कोई कार्य किया गया है.(हां/नहीं) यदि हां तो -	आवश्यक नहीं है।

	1. शुरु होने की तारीख सहित उसके ब्यौरे -	नहीं है।
	2. अधिनियम के उल्लंघन के लिये जिम्मेदार अधिकारी -	नहीं है।
	3. गलती करने वाले अधिकारियों के खिलाफ की गई/की जा रही कार्यवाही -	नहीं है।
	4. क्या अभी भी अधिनियमों का उल्लंघन करते हुए कार्य किया जा रहा है -	नहीं है।
14	कोई अन्य सूचना -	नहीं है।
15	संलग्न किये गये प्रमाण पत्रों/दस्तावेजों के ब्यौरे-	चेक लिस्ट अनुसार सभी दस्तावेज
16	निम्नलिखित पहलुओं के बारे में संबंधित मुख्य वन संरक्षक वन विभाग के अध्यक्ष के विस्तृत विचार अर्थात्	
	1. इसमें सम्मिलित वन भूमि से इमारती लकड़ी, जलाने, की लकड़ी, और अन्य वन उत्पाद -	इस प्रकरण में लागू नहीं है।
	2. क्या जिला इमारती लकड़ी और जलाने की लकड़ी में आत्म निर्भर है	इस प्रकरण में लागू नहीं है।
	3. निम्नलिखित प्रस्ताव के प्रभाव -	इस प्रकरण में लागू नहीं है।
	(क) ग्रामीण आबादी के लिये जलाने की लकड़ी की आपूर्ति	इस प्रकरण में लागू नहीं है।
	(ख) आदिवासियों और पिछड़े समुदायों की अर्थव्यवस्था और जीविका -	इस प्रकरण में लागू नहीं है।
	कारणों सहित प्रस्ताव को स्वीकार करने या न करने के लिये मुख्य वन संरक्षक/वन विभाग के अध्यक्ष की विशिष्ट सिफारिशें -	

#### प्रमाण पत्र

प्रमाणित किया जाता है कि उद्देश्य के लिये सभी अन्य विकल्पों का पता लगा लिया गया है और अपेक्षित क्षेत्र के लिये मांग वनभूमि की न्यूनतम मांग है।

  
**वन मण्डलाधिकारी**  
 अधिकृत अधिकारी के दस्ताक्षर  
 राज्य सरकार के अधिकारण

  
 (अमन कुमार सिंह)  
 महाप्रबंधक (कार्पो. अफेयर्स)  
 रिलायंस जिओ इंफोकॉम लिमिटेड  
 रायपुर छत्तीसगढ़

—:: प्रोजेक्ट पर विस्तृत टीप ::—

रिलायंस जियो इन्फोकॉम लिमिटेड, रायपुर द्वारा देश के सभी जिलों, तहसीलों व गांवों को दूरसंचार की आधुनिक सुविधा प्रदान करने का कार्य किया जा रहा है। वर्तमान में उपलब्ध सभी आधुनिक दूरसंचार सुविधायें (एस.टी.डी, इंटरनेट, फैक्स, ई-मेल आदि) का शरोसेमंद मीडिया "ऑप्टिकल फायबर केबल" है ओ.एफ.सी. बिछायी गयी है, वह छोटी से छोटी जगह भी आधुनिकतम दूरसंचार सेवाओं का लाभ ले रही है।

इसी प्रोजेक्ट का हिस्सा की जगदलपुर से भानपुरी के बीच केबल बिछाना ताकि इस मार्ग पर पड़ने वाले सभी आबादी क्षेत्रों को यह सुविधा मिल सके। इस मीडिया के आने पर सभी संबंधित क्षेत्र देश के हर हिस्से से जुड़ जाएंगे, तथा देश के किसी भी हिस्से से संबंधित क्षेत्र में संचार सम्भव हो जायेगा। वस्तुतः सम्पूर्ण भारत इससे लाभान्वित होगा।



(अमन कुमार सिंह)

महाप्रबंधक (कार्पो. अफेयर्स)

रिलायंस जियो इन्फोकॉम लिमिटेड

रायपुर छत्तीसगढ़

## वैकल्पिक वृक्षारोपण राशि जमा करने का वचन पत्र

इस परियोजना हेतु वनसंरक्षण अधिनियम अंतर्गत 1980 पैरा 3.2 (8) के अनुसार कुछ प्रास्तावों वैकल्पिक वृक्षारोपण आवश्यक नहीं है, विवरण संलग्न है।



(अमन कुमार सिंह)

महाप्रबंधक (कार्पो. अफेयर्स)  
रिलायंस जिओ इन्फोकॉम लिमिटेड  
रायपुर छत्तीसगढ़

### 3.2 Land for Compensatory Afforestation. –

- (i) Compensatory afforestation shall be done over equivalent area of non-forest land,

**Clarification:-** As a matter of pragmatism, the revenue lands/zudpi jungle/ Chhote/ Bade jhar ka jungle/ jungle-jhari land/civil – soyam lands and all other such categories of land, on which the provisions of Forest (Conservation) Act, 1980 are applicable, shall be considered for the purpose of compensatory afforestation provided that lands on which compensatory afforestation is proposed shall be notified as FR under the Indian Forest Act, 1927.

- (ii) *As far as possible, the non-forest land for compensatory afforestation should be identified contiguous to or in the proximity of Reserved Forest or Protected Forest to enable the Forest Department to effectively manage the newly planted area.*
- (iii) *In the event that non-forest land of compensatory afforestation is not available in the same district, non-forest land for compensatory afforestation may be identified anywhere else in the State/Union Territory as near as possible to the site of diversion, so as to minimise adverse impact on the micro-ecology of the area.*
- (iv) Where non-forest lands are not available or non-forest land is available in less extent to the forest area being diverted, compensatory afforestation may be carried out over degraded forest land being diverted and available nonforest land, as the case may be.
- (v) The non-availability of suitable non-forest land for compensatory afforestation in the entire State / Union Territory would be accepted by the Central Government only on the Certificate from the Chief Secretary to the State/Union Territory Government to that effect.
- (vi) An exception to 3.2(i) above, compensatory afforestation may be raised over degraded forest land twice in extent of the forest area being diverted/deserved in respect of following types of proposals:
- (a) For extraction of minor minerals from the river beds. (However, if forest area to be diverted is above 500 hectares, compensatory afforestation over equivalent area of degraded forest shall be required to be done instead of twice the area being diverted subject to a minimum of 1000 hectare compensatory afforestation).
- (b) For construction of link roads, small water works, minor irrigation works, school building, dispensaries, hospital, tiny rural industrial sheds of the Government or any other similar work excluding mining and encroachment cases, which directly



benefit the people of the – in hill district having forest area exceeding 50% of the total geographical area, provided diversion of forest area does not exceed 20 hectares.

- (c) For laying of transmission lines upto 220 KV.
  - (d) For mulberry plantation undertaken for silk-worm rearing without any felling of existing trees.
  - (e) For diversion of linear or 'strip' plantation declared as protected forest along the road/ rail/ canal sides for widening or expansion of road/ rail/ canal.
  - (f) For laying of telephone/optical fibre lines.
- (vii) The field firing ranges, which are used temporarily by the defence establishments for arms practice, comprises, of safety zone encompassing the field firing range and danger area/ impact zone. Keeping in view that the impact area is only a small portion of the entire firing range and as an exception to 3.2 (i) above, compensatory afforestation may be raised over equivalent degraded forest land of the forest area being diverted for impact zone of the field firing range.
- (viii) ***No compensatory afforestation shall be insisted upon in respect of the following:-***
- (a) For clearing of naturally grown trees in forest land or in portion thereof for the purpose of using it for reforestation.
  - (b) ***Proposals involving diversion of forest land upto one hectare.*** (However, in such cases, plantation of ten times the number of trees likely to be felled will have to be carried out by way of compensatory afforestation or any number of trees specified in the order).
  - (c) For underground mining in forest land below 3 metres. (However, in respect of forest area required for surface right, compensatory afforestation shall be required as per relevant provisions).
  - (d) Cases of renewal of mining lease, for the forest area already broken/used for mining, dumping or over burden, construction of road, ropeways, buildings, etc. For the balance area, compensatory afforestation shall be required to be done as stipulated, provided that no compensatory afforestation had been stipulated and done in respect of this area at the time of grant/renewal of lease earlier.

### न्यूनतम वनक्षेत्र उपयोगिता प्रमाणपत्र

मेसर्स रिलायंस जिओ इन्फोकॉम लिमिटेड रायपुर छत्तीसगढ़ द्वारा बस्तार वनमंडल अंतर्गत जगदलपुर से भानपुरी तक 39.48 किमी. लंबाई में कुल 0.699 हैं. रकबा वन भूमि पर 4 जी टेलीकॉम सर्विस प्रदान करने हेतु मुख्य सड़क के समान्तर आर्टिकल फायबर केबल बिछाने का कार्य किया जाना प्रस्तावित है।

उपरोक्त मार्ग में संरक्षित वनभूमि कक्ष क्र. 1428, 1086 एवं 1071 रकबा 0.296 हेक्टर आरक्षित कक्ष क्र 1718, 1333, 1334, एवं 1335 रकबा 0.153 हैं. राजस्व वनभूमि खसरा क्रमांक 283, 23, 21, 7, 34, 1, 454/1, 696, 698, 235/1, 417, 132, 1, 85, 513, 514, 503, 432, 429, 413, 228, 443, 445 रकबा 0.250 हैं. है, एवं सभी अन्य विकल्पों का पता कर लिया गया है।

अपेक्षित वनभूमि की मांग, रकबा 0.699 हेक्टेयर आवश्यक एवं न्यूनतम है।



(अमन कुमार सिंह)

महाप्रबंधक (कार्पो. अफेयर्स)

रिलायंस जिओ इन्फोकॉम लिमिटेड

रायपुर छत्तीसगढ़

## पर्यावरण संरक्षण स्वीकृत प्रमाणपत्र

मेसर्स रिलायंस जिओ इन्फोकॉम लिमिटेड रायपुर छत्तीसगढ़ द्वारा बस्तर वनमंडल अंतर्गत जगदलपुर से शानपुरी तक 39.48 किमी. लंबाई में कुल 0.699 हैं. एकबा वन भूमि पर 4 जी टेलीकॉम सर्विस प्रदान करने हेतु मुख्य सड़क के समान्तर ऑप्टिकल फायबर केबल बिछाने का कार्य किया जाना प्रस्तावित है।

उपरोक्त मार्ग में कक्षा संरक्षित वनभूमि कक्षा क्र. 1428, 1086 एवं 1071 एकबा 0.296 हेक्टर आरक्षित कक्षा क्र 1718, 1333, 1334, एवं 1335 एकबा 0.153 हैं. राजस्व वनभूमि खसरा क्रमांक 283, 23, 21, 7, 34, 1, 454/1, 696, 698, 235/1, 417, 132, 1, 85, 513, 514, 503, 432, 429, 413, 228, 443, 445 एकबा 0.250 हैं. में 0.50 मीटर की चौड़ाई में 1.65 मीटर की गहराई में भूमि गत बिछाया जाना है।

उपरोक्त प्रस्ताव हेतु पर्यावरण संरक्षण स्वीकृति की आवश्यकता नहीं है।



(अमन कुमार सिंह)  
महाप्रबंधक (कार्पो. अफेयर्स)  
रिलायंस जिओ इन्फोकॉम लिमिटेड  
रायपुर छत्तीसगढ़

# भारत का राजपत्र

## The Gazette of India

असाधारण  
EXTRAORDINARY

भाग II—खण्ड 3—उप-खण्ड (ii)  
PART II—Section 3—Sub-section (ii)

प्रधिकार से प्रकाशित  
PUBLISHED BY AUTHORITY

नई दिल्ली, बुधवार, सितम्बर 14, 2006/शुद्ध 22, 1928  
NEW DELHI, THURSDAY, SEPTEMBER 14, 2006/SHUDDRA 22, 1928

प्रकाशक और वन प्रकाशक

प्रामुख्यता

नई दिल्ली, 14 सितम्बर 2006

क्र.सं. 1533(अ) — राष्ट्रीय सरकार का राष्ट्रीय सरकार द्वारा जारी किया गया संवत्सर या संवत्सर संघ राज्यक्षेत्र प्रशासन के प्रदर्शन से प्रेरित किए जाने वाले राज्य या संघ राज्यक्षेत्र द्वारा पर्यावरण सन्तुलन निर्धारण प्राधिकरण द्वारा इस अधिसूचना के प्रथम भाग के लिए पर्यावरण (संरक्षण) अधिनियम, 1986 की धारा 3 की उपधारा (3) के अधीन एक अधिसूचना द्वारा 18 मई, 2006 को अनुमोदित राष्ट्रीय पर्यावरण नीति और अधिसूचना में विनिर्दिष्ट प्राधिकार के अंतर्गत के अनुसार जब तक पूरे पर्यावरणीय अनुपस्थिति अधिनियम नहीं हो जाती है, भारत के किसी भाग में, नई संवत्सरों या क्रियाकलापों पर या इस अधिसूचना की अनुसूची में उल्लेखित उल्लेखित संसद पर्यावरणीय सन्तुलन पर निर्धारण पर्यावरणीय या क्रियाकलापों के विस्तार या अनुमोदितकरण पर कठिनाई निर्धारण और प्रतिबंध अधिसूचना भारत के राजपत्र, असाधारण, भाग 2, खंड 3, उपखण्ड (ii) में, काउन्सिल रीड 4324(अ), तारीख 15 सितम्बर 2005 द्वारा प्रकाशित की गई थी जिसमें उक्त सभी प्रावधानों से, जिसके उनसे प्रभावित होने की संभावना है, उक्त अधिसूचना से, जिसको उक्त अधिसूचना के अंतर्गत करने वाले राजपत्र की प्रतियां जनता को उपलब्ध करा दी गई थी, स्पष्ट रूप से तात्पर्य के अंतर्गत उल्लेख और सुझाव अंतर्भूत किए गए थे :

और उक्त अधिसूचना की प्रतियां 15 सितम्बर 2005 को जनता को उपलब्ध करा दी गई थी ;

और उक्त सन्निहित प्रारूप अधिसूचना के अंतर्गत प्राप्त सभी आवेदनों और सुझावों पर केंद्रीय सरकार ने समीक्षा करने से विचार कर लिया है ।

## अनुसूची

(पृष्ठ 2 और 3 देखें)

पूर्व पर्यावरणीय अनुपस्थिति की अंतिम वाली परिशोधनकर्ता का क्रियाकलापों की सूची

क्र. सं.	परियोजना या क्रियाकलाप	अवधिगत साहित्य प्रयोग		शर्तें, यदि कोई हो
		क	ख	
खनन, प्राथमिक संसाधन का निष्काशन और विद्युत उत्पादन विनिर्दिष्ट उत्पादन क्षमता के लिए)				
1		2	3	4
1(क)	खनिज का खनन	खनन क्षेत्र क्षेत्र $> 50$ हेक्. किमी. भी खनन क्षेत्र का व्यापक दिनांक और स्टेशन खनन	$< 50$ हेक्. क्षेत्र $> 5$ हेक्. क्षेत्र का क्षेत्र	संयोजक शर्तें लागू होंगी खनिज पर्याप्तों के पूर्वक्षण (जिसमें इलियम न हो) को छूट दी गई है वरत कि निरस्तिकक संवेक्षण के लिए छूट वाले क्षेत्रों की पूर्व अनुपस्थिति की गई है।
1(ख)	अपवाह और लहरों के लक्षण के लक्षण खनिज, विद्युत और उत्पादन	सभी परिशोधनकर्ता		संयोजक शर्तें लागू होंगी (जिसमें इलियम न हो) को छूट दी गई है वरत कि निरस्तिकक संवेक्षण के लिए छूट वाले क्षेत्रों की पूर्व अनुपस्थिति की गई है।
1(ग)	नदी लहर परिशोधनकर्ता	(i) $> 50$ हेक्. क्षेत्र जल विद्युत उत्पादन (ii) $> 10,000$ हेक्. क्षेत्रीय क्षेत्र प्रभावित क्षेत्र	(i) $< 50$ हेक्. क्षेत्र $> 75$ हेक्. क्षेत्र जल विद्युत उत्पादन (ii) $< 10,000$ हेक्. क्षेत्रीय क्षेत्र प्रभावित क्षेत्र	संयोजक शर्तें लागू होंगी
1(घ)	साधारण विद्युत संयंत्र	(नदीय क्षेत्र/निम्नांकित और क्षेत्रीय क्षेत्र) $> 500$ हे. वा. $> 50$ हे. वा. (विद्युत क्षेत्र, क्षेत्र और सभी क्षेत्र)	(नदीय क्षेत्र/निम्नांकित और क्षेत्रीय क्षेत्र) $< 500$ हे. वा. (विद्युत क्षेत्र, क्षेत्र और सभी क्षेत्र) $< 50$ हे. वा. $> 50$ हे. वा.	साधारण शर्तें लागू होंगी
1(ङ)	आवधिक विद्युत परिशोधनकर्ता और आवधिक क्षेत्र का प्रसारण	सभी परिशोधनकर्ता		
प्राथमिक प्रसंस्करण				
2				
2(क)	कोयला क्षेत्र/शालाएँ	$\geq 1$ मिलियन टन/ वार्षिक क्षेत्रों का उत्पादन	$< 1$ मिलियन टन/ वार्षिक क्षेत्रों का उत्पादन	साधारण शर्तें लागू होंगी ( यदि खनन क्षेत्र के अंदर स्थित है तो प्रस्ताव का मूल्यांकन खनन प्रस्ताव के साथ किया जाना चाहिए)

[अध्याय 2-200]

[अध्याय 2-200]

[अध्याय 2-200]

[अध्याय 2-200]

[अध्याय 2-200]

क्र.सं.	विवरण	विवरण	विवरण	विवरण
---------	-------	-------	-------	-------

[अध्याय 2-200]

[अध्याय 2-200]	[अध्याय 2-200]	[अध्याय 2-200]	[अध्याय 2-200]
----------------	----------------	----------------	----------------

[अध्याय 2-200]	[अध्याय 2-200]	[अध्याय 2-200]	[अध्याय 2-200]
----------------	----------------	----------------	----------------

[अध्याय 2-200]	[अध्याय 2-200]	[अध्याय 2-200]	[अध्याय 2-200]
----------------	----------------	----------------	----------------

[अध्याय 2-200]	[अध्याय 2-200]	[अध्याय 2-200]	[अध्याय 2-200]
----------------	----------------	----------------	----------------

[अध्याय 2-200]	[अध्याय 2-200]	[अध्याय 2-200]	[अध्याय 2-200]
----------------	----------------	----------------	----------------









वृक्ष विदोहन का विवरण

आवश्यकता नहीं हैं।



(राजू अगसिमनि)

(भा.व.सं.)

वनमंडलाधिकारी

वनमण्डल, बस्तर, जगदलपुर छत्तीसगढ़



(जमन कुमार सिंह)

महाप्रबंधक (कार्पो. अफेयर्स)

रिलायंस जिओ इंफोकॉम लिमिटेड

रायपुर छत्तीसगढ़

### काष्ट / बेनिफिट एनालिसिस

मेसर्स रिलायंस जिओ इंफोकॉम लिमिटेड रायपुर छत्तीसगढ़ द्वारा बस्तर वनमंडल अंतर्गत जगदलपुर से भानपुरी तक 39.48 किमी. लंबाई में कुल 0.699 हैं. रकबा वन भूमि पर 4 जी टेलीकॉम सर्विस प्रदान करने हेतु मुख्य सड़क के समान्तर ऑप्टिकल फायबर केबल बिछाने का कार्य किया जाना प्रस्तावित है।

उपरोक्त प्रस्ताव हेतु काष्ट/बेनिफिट एनालिसिस की आवश्यकता नहीं है।



(अमन कुमार सिंह)  
महाप्रबंधक (कार्पो. अफेयर्स)  
रिलायंस जिओ इंफोकॉम लिमिटेड  
रायपुर छत्तीसगढ़

(राजू अगसिमनि)  
(भा.व.से.)  
वनमंडलाधिकारी  
वनमण्डल, बस्तर, जगदलपुर छत्तीसगढ़

चयनित गैर वनक्षेत्र/निजी भूमि, राजस्व वनक्षेत्र का विवरण

आवश्यकता नहीं है ।



(अमल कुमार सिंह)

महाप्रबंधक (कार्पो. अफेयर्स)  
रिलायंस जिओ इन्फोकॉम लिमिटेड  
रायपुर छत्तीसगढ़

गैर वन क्षेत्र के आसपास क्षेत्र का नक्शा

संलग्न है।



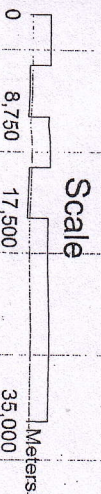
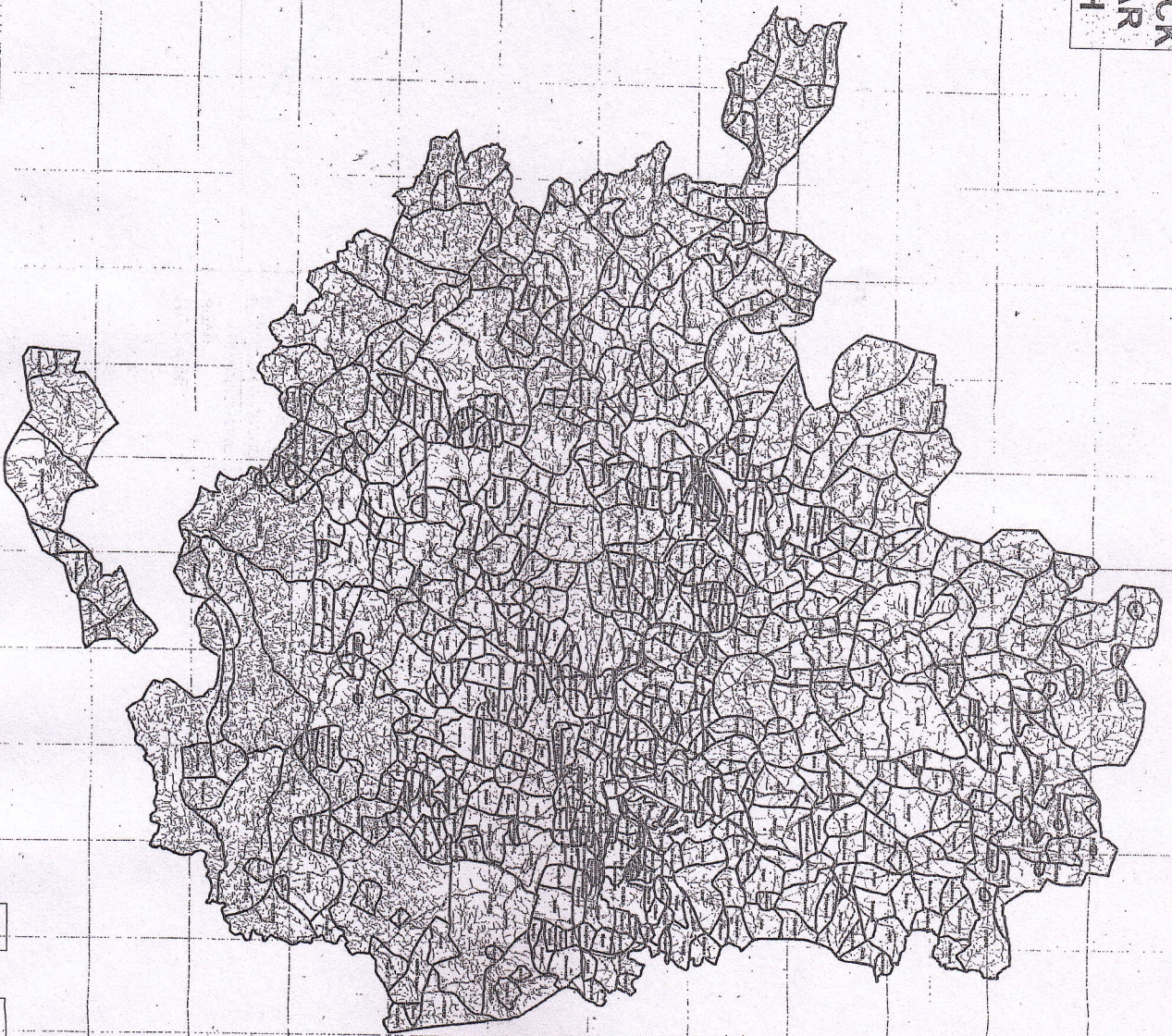
(अमन कुमार सिंह)  
महाप्रबंधक (कार्पो. अफेयर्स)  
रिलायंस जिओ इंफोकॉम लिमिटेड  
रायपुर छत्तीसगढ़



# JAGDALPUR BLOCK DISTRICT BASTAR CHHATTISGARH

**Legend**

- VILLAGE BOUNDARY
- DRAINAGE LINE
- ROAD
- RD-NAME
- NH-16
- NH-221
- NH-43
- SH-11
- SH-5
- TRACKS
- VRD
- WATER BODY



(अमन कुमार सिंह)  
महाप्रबंधक (कार्य. आकषरी)  
रिलायंस जिंको इकोकॉम लिमिटेड  
रायपुर छत्तीसगढ़





स्थल विशेष वैकल्पिक वृक्षारोपण योजना

(शासन द्वारा अनुमोदित दरों पर 25 प्रतिशत वार्षिक वृद्धि के)

आवश्यकता नहीं है।



(अमन कुमार सिंह)

महाप्रबंधक (कार्पो. अफेयर्स)

रिलायंस जिओ इन्फोकॉम लिमिटेड

रायपुर छत्तीसगढ़

**वृक्षारोपण क्षेत्र उपयुक्तता प्रमाण पत्र**

आवश्यकता नहीं है।



(अमन कुमार सिंह)  
महाप्रबंधक (कार्पो. अफेयर्स)  
रिलायंस जिओ इन्फोकॉम लिमिटेड  
रायपुर छत्तीसगढ़



## अधिनियम उल्लंघन अन्तर्गत कार्यों का विवरण

बस्तर वनमंडल अंतर्गत जगदलपुर से भानपुरी तक 39.48 किमी. लंबाई में कुल 0.699 हैं. रकबा वन भूमि पर 4 जी टेलीकॉम सर्विस प्रदान करने हेतु मुख्य राड़क के सगान्तर आप्टिकल फायबर केबल बिछाने हेतु प्रस्तावित क्षेत्र में किसी भी प्रकार का कोई कार्य नहीं हुआ है।

अतः वन संरक्षण अधिनियम 1980 का उल्लंघन नहीं हुआ है।



(जी.आर.रान)

प.अ. जगदलपुर (सा.)



(पंकज राजपूत)

(भा.व.से.)

परिविक्षाधीन प.अ. बरतार



(सुबभा जे. नेताम)

प.अ. बकावण्ड



(कमल तिवारी)

प.अ. भानपुरी



(एन.आर. खुंटे)

उप वनमण्डलाधिकारी  
जगदलपुर उप वनमण्डल



(टी. आर. मरई)

उप वनमण्डलाधिकारी  
बस्तर उप वनमण्डल जगदलपुर



(राजु अगसिमनि)

(भा.व.से.)

वनमंडलाधिकारी  
वनमण्डल बरतार, जगदलपुर

अधिनियम उल्लंघन के लिए जिम्मेदार अधिकारियों

एवं कर्मचारियों का विवरण

बरतार वनमंडल अंतर्गत जगदलपुर से भानपुरी तक 39.48 किमी. लंबाई में कुल 0.699 हैं. रकबा वन भूमि पर 4 जी टेलीकॉम सर्विस प्रदान करने हेतु मुख्य सड़क के सगान्तर आस्टिकल फायबर केबल बिछाने हेतु प्रस्तावित क्षेत्र में किसी भी प्रकार का कोई कार्य नहीं हुआ है।

अतः वन संरक्षण अधिनियम 1980 का उल्लंघन नहीं हुआ है तथा अधिनियम उल्लंघन के लिये जिम्मेदार अधिकारियों एवं कर्मचारियों का विवरण निरंक है।



(जी.आर.राव)  
प.अ. जगदलपुर(सा.)



(पंकज राजपूत)  
(भा.व.से.)  
परिविक्षाधीन प.अ.बरतार



(सुब्रमा जे.नेताम)  
प.अ. बकावण्ड



(कमल लिवारी)  
प.अ. भानपुरी



(एन.आर.खुटे)  
उप वनमण्डलाधिकारी  
जगदलपुर उप वनमण्डल



(ए. आर. गरई)  
उप वनमण्डलाधिकारी  
बरतार उप वनमण्डल जगदलपुर



(राजु अगसिगनि)  
(भा.व.से.)  
वनमंडलाधिकारी  
वनमण्डल बरतार, जगदलपुर

## अधिकारियों एवं कर्मचारियों के विरुद्ध प्रस्तावित कार्यवाही

बरतार वनमंडल अंतर्गत जगदलपुर से भानपुरी तक 39.48 किमी. लंबाई में कुल 0.699 हैं. रकबा वन भूमि पर 4 जी टेलीकॉम सर्विस प्रदान करने हेतु मुख्य सड़क के समान्तर ऑप्टिकल फायबर केबल बिछाने हेतु प्रस्तावित क्षेत्र में किसी भी प्रकार का कोई कार्य नहीं हुआ है।

अतः वन संरक्षण अधिनियम 1980 का उल्लंघन नहीं हुआ है तथा इस हेतु किन्हीं भी अधिकारियों एवं कर्मचारियों के विरुद्ध कार्यवाही प्रस्तावित नहीं है।



(जी.आर.राव)  
प.अ.जगदलपुर(सा.)




(पंकज राजपूत)  
(भा.व.रो.)  
परिविक्षाधीन प.अ.बरतार



(शुभमा जे.नेताम)  
प.अ.बकावण्ड



(कगल तिवारी)  
प.अ. गानपुरी



(एन.आर.खुटे)  
उप वनमण्डलाधिकारी  
जगदलपुर उप वनमण्डल



(टी. आर. भरई)  
उप वनमण्डलाधिकारी  
बरतार उप वनमण्डल जगदलपुर



(राजू अग्रिमणि)  
(भा.व.रो.)  
वनमण्डलाधिकारी  
वनमण्डल बरतार, जगदलपुर

वैकल्पिक वृक्षारोपण हेतु गैर वन भूमि अनुपलब्धता हेतु मुख्य सचिव का प्रमाण पत्र

आवश्यकता नहीं है।



(अमन कुमार सिंह)

महाप्रबंधक (कार्पो. अफेयर्स)

रिलायंस जिओ इन्फोकॉम लिमिटेड

रायपुर छत्तीसगढ़



## कैचमेंट ट्रीटमेंट प्लान

कैचमेंट ट्रीटमेंट प्लान की आवश्यकता नहीं है।



(अमन कुमार सिंह)  
महाप्रबंधक (कार्पो. अफेयर्स)  
रिलायंस जिओ इंफोकॉम लिमिटेड  
रायपुर छत्तीसगढ़

## रिक्लेमेशन प्लान

बस्सर वनमंडल के अंतर्गत इस परियोजना हेतु रिक्लेमेशन प्लान की आवश्यकता नहीं है।



(अमन कुमार सिंह)  
महाप्रबंधक (कार्पो. अफेयर्स)  
रिलायंस जिओ इंफोकॉम लिमिटेड  
रायपुर छत्तीसगढ़

**माईनिंग प्लान आई.बी.एम. नागपुर द्वारा अनुमोदित**  
**(केवल खनन प्रकरण में)**

बस्तर वनमंडल के अंतर्गत इस परियोजना हेतु आई.बी.एम. नागपुर द्वारा अनुमोदित माईनिंग प्लान की आवश्यकता नहीं है।



(अमन कुमार सिंह)  
महाप्रबंधक (कार्पो. अफेयर्स)  
रिलायंस जिओ इंफोकॉम लिमिटेड  
रायपुर छत्तीसगढ़

## व्यवस्थापन प्लान

व्यवस्थापन प्लान की आवश्यकता नहीं है।



(अमन कुमार सिंह)  
महाप्रबंधक (कार्पो. अफेयर्स)  
रिलायंस जिओ इन्फोकॉम लिमिटेड  
रायपुर छत्तीसगढ़



## वन अधिकारियों का निरीक्षण प्रतिवेदन (प्रपत्र I से IV तक)

बस्तर वनमंडल के अंतर्गत इस परियोजना से सम्बन्धित निरीक्षण प्रतिवेदन संलग्न है।



(अमन कुमार सिंह)  
महाप्रबंधक (कार्पो. अफेयर्स)  
रिलायंस जिओ इंफोकॉम लिमिटेड  
रायपुर छत्तीसगढ़

**वन संरक्षण अधिनियम 1980 के तहत वनभूमि प्रत्यावर्तन के प्रस्ताव**  
(भारत सरकार के राजपत्रा अधिसूचना अनुसार)

**भाग-1**

(प्रयोक्ता एजेंसी द्वारा भरे जाने के लिये)

1	परियोजना विवरण :-	
i.	अपेक्षित वनभूमि के लिये प्रस्ताव/परियोजना/स्कीम का संक्षिप्त विवरण।	रिलायंस जियो इफोकाम लिमिटेड रायपुर द्वारा जगदलपुर से भानपुरी तक भूमिगत ओ.एफ.सी. लाईन बिछाने हेतु 0.699 हेक्टर वनभूमि की आवश्यकता है।
ii.	1:50,000 स्केल मैप पर वन भूमि और उसके आसपास के वनों की सीमाओं को दर्शाने वाला मैप	संलग्न है।
iii.	परियोजना की लागत	8000000.00 (अस्सी लाख)
iv.	वन क्षेत्रों में परियोजना स्थापित करने का औचित्य	भूमिगत ओ.एफ.सी. बिछाने से बेहतर आधुनिक सुविधा प्राप्त हो जायेगी
v.	लागत लाभ विश्लेषण (संलग्न किये जाने के लिये)	आवश्यक नहीं है।
vi.	रोजगार जिनके पैदा होने की संभावना है	स्थानीय लोगों को रोजगार मिलेगा।
2.	कुल अपेक्षित भूमि उद्देश्यवार विवरण।	भूमिगत ओ.एफ.सी. बिछाने हेतु संरक्षित वन 0.296 , आरक्षित वन 0.153 हेक्टर, ऑरेज एरिया गिरंक एवं राजस्व वनभूमि 0.250 हैं, कुल 0.699 हेक्टर अपेक्षित है।
3.	परियोजना के कारण लोगों को हटाने का विवरण, यदि कोई है।	निरंक
i.	परिवार की संख्या।	निरंक
ii.	अनुसूचित जाति/जनजाति के परिवारों की संख्या।	निरंक

iii.	पुनर्वास योजना (संलग्न किये जाने के लिये)	निरंक
4.	क्या पर्यावरण (संरक्षण) अधिनियम 1986 के अंतर्गत मंजूरी आवश्यक है ? (हां/नहीं)	नहीं है।
5.	प्रतिपूरक वनीकरण करने तथा उसके अनुरक्षण और/या दण्डस्वरूप प्रतिपूरक वनीकरण की लागत के साथ-साथ राज्य सरकार द्वारा तैयार की गई योजना अनुसार संरक्षण लागत और सुरक्षा क्षेत्र आदि में पुनः वनीकरण की वचनबद्धता (वचनबद्धता संलग्न की जाये)	आवश्यक नहीं है।
6.	निर्देशों के अनुसार संलग्न अपेक्षित प्रमाण पत्रों/दस्तावेजों का ब्यौरा।	चेकलिस्ट अनुसार सभी दस्तावेज संलग्न हैं।



(अमन कुमार सिंह)  
महाप्रबंधक (कार्पो. अफेयर्स)  
रिलायंस जिओ इंफोकॉम लिमिटेड  
रायपुर छत्तीसगढ़

तिथि :-  
स्थान:-

प्रस्ताव की राज्य क्रमांक संख्या -  
(प्राप्ति की तारीख के साथ नोडल अधिकारी द्वारा भरा जाये)

**वन संरक्षक अधिनियम 1980 के तहत वन भूमि प्रत्यावर्तन के प्रस्ताव  
(भारत सरकार के राजपत्र अधिसूचना अनुसार)**

**भाग-2**

**(संबंधित उप वन संरक्षक द्वारा भरा जाना है )**

प्रस्ताव की राज्य क्रम संख्या FP/CG/Other/20422/2016

**7. परियोजना/स्कीम का स्थान**

(i) राज्य/संघ शासित क्षेत्र	छत्तीसगढ़ राज्य
(ii) जिला	बस्तर
(iii) वन प्रभाग	बस्तर वन मंडल जगदलपुर
(iv) वनेतर प्रयोग के लिए प्रस्तावित वन भूमि का क्षेत्र (हेक्टेयर में)	0.699 है.
(v) वन की कानूनी स्थिति	संरक्षित वनभूमि कक्ष क्रमांक 1428, 1086 एवं 1071 रकबा 0.296 हेक्टेयर आरक्षित वनभूमि कक्ष क्रमांक 1718, 1333, 1334, एवं 1335 रकबा 0.153 हैं. एवं राजस्व वनभूमि खसरा क्रमांक 283, 23, 21, 7, 34, 1, 454/1, 696, 698, 235/1, 417, 132, 1, 85, 513, 514, 503, 432, 429, 413, 228, 443, 445 रकबा 0.250 हैं. कुल रकबा 0.699 है. आर्टिकल फायबर केबल बिछाने हेतु प्रस्तावित है।
(vi) हरियाली का घनत्व	0.4 से 0.7 तक
(vii) प्रजाति-वार (वैज्ञानिक नाम) और परिधि श्रेणीवार वृक्षों की परिगणना (संलग्न की जाए)। सिंचाई/जलीय परियोजनाओं के संबंध में एफ आर एल, एफ आर एल-2 मीटर की परिगणना और एफ आर एल 4 मीटर भी संलग्न किए जाए)	वृक्षों का विरोहन नहीं किया जायेगा।
(viii) भू-क्षरण के लिए वन क्षेत्र की संवेदनशीलता पर संक्षिप्त टिप्पणी	नहीं।
(ix) वनेतर प्रयोग के लिए प्रस्तावित स्थल की वन की सीमा से अनुमानित दूरी	प्रस्तावित स्थल वनभूमि है।
(x) क्या फार्ग राष्ट्रीय उद्यान, वन्यजीव अभ्यारण्य, जैवमण्डल रिजर्व, बाघ रिजर्व, हाथी कोरिडोर आदि का भाग है (यदि हां, क्षेत्र का व्यौरा और प्रमुख वन्यजीव पार्क की टिप्पणियां अनुबंधित की जाए)	नहीं।
(xi) क्या क्षेत्र में वनस्पति और प्राणिजात की	नहीं।

दुर्लभ/संकटापन्न /विशिष्ट प्रजातियां पाई जाती है यदि हां/ तो तत्संबंधी ब्यौरा दें।	
(xii) क्या कोई सुरक्षित पुरातवीय/पारम्परिक स्थल/रक्षा प्रतिष्ठान और कोई अन्य महत्वपूर्ण स्मारक क्षेत्र में स्थित है। यदि हां, तदत्संबंधी प्राधिकरण से अनापत्ति प्रमाणपत्र के साथ, यदि अपेक्षित हो, दें।	नहीं।
8. प्रयोक्ता एजेंसी द्वारा भाग - 1 कॉलम 2 में प्रस्तावित वन भूमि की आवश्यकता परियोजना के लिए अपरिहार्य और न्यूनतम है यदि नहीं, तो जाचें गए विकल्पों के ब्यौरे के साथ मदवार संस्तुत क्षेत्र क्या है।	प्रस्तावित भूमि की आवश्यकता परियोजना के लिए अपरिहार्य और न्यूनतम है।
9. क्या अधिनियम के उल्लंघन में कोई कार्य किया गया है (हां/नहीं) यदि हां तो कार्य की अवधि, दोषी अधिकारियों पर की गई कार्यवाही सहित कार्य का ब्यौरा दें क्या उल्लंघन संबंधी कार्य अभी भी चल रहे हैं।	नहीं
10. प्रतिपूरक वनीकरण स्कीम का ब्यौरा:-  (i) प्रतिपूरक वनीकरण के लिए अभिनिर्धारित वनेतर क्षेत्र/ आस पास के वन से इसकी दूरी, भू-खण्डों की संख्या, प्रत्येक भू-खण्ड का आकार।  (ii) प्रतिपूरक वनीकरण के लिए अभिनिर्धारित वनेतर/ अवकमित वन क्षेत्र, और आस पास की वन सीमाओं को दर्शाता मैप।  (iii) रोपित की जाने वाली प्रजातियों सहित प्रतिपूरक वनीकरण स्कीम के विवरण कार्यान्वयन एजेंसी, रागस अनुसूची लागत ढांचा आदि।  (iv) प्रतिपूरक वनीकरण स्कीम के लिए कुल वित्तीय परिव्यय।  (v) प्रतिपूरक वनीकरण के लिए अभिनिर्धारित क्षेत्र की उपयुक्तता के बारे में और प्रबंधकीय दृष्टि से सक्षमप्राधिकरण से प्रमाणपत्र (संबंधित वन संरक्षक द्वारा हस्ताक्षरित किया जाए)	आवश्यक नहीं।  आवश्यक नहीं।  आवश्यक नहीं।  आवश्यक नहीं।
11. जिला वन संरक्षक की स्थल निरीक्षण रिपोर्ट विशेषतः उपर्युक्त कॉलम 7 (xi,xii) 8 और 9 में पूछे गए तथ्यों को दर्शाते हुए (संलग्न करें)	प्रस्तावित क्षेत्र 40.000 हे0 कम होने के कारण वन संरक्षक की स्थल निरीक्षण रिपोर्ट आवश्यक नहीं है
12. विभाग/जिला प्रोफाइल (i) जिले का भौगोलिक क्षेत्र	4091.000 वर्ग कि०मी०

(ii) जिले का वन क्षेत्र	आरक्षित वन — 1083.761 वर्ग कि.मी. संरक्षित वन — 661.326 वर्ग कि.मी. असीमांकित वन — 466.720 वर्ग कि.मी. 2211.807 वर्ग कि.मी.
(iii) मामलों की संख्या सहित 1980 से वनेत्तर प्रयोग में लाया गया कुल वन क्षेत्र	कोसारटेडा गन्धम सिंचाई परियोजना — 595.630 हे० प्र०म०ग०स०यो० गिट्टी उत्खनन ग्राम उडियापाल,डिलमिली, इरपा — 2.400 हे० बी०आर०ओ० सड़क चौड़ीकरण — 37.031 हे० सर्वेक्षण संग्रहालय निर्माण — 0.789 हे० रेल लाईन निर्माण — 10.763 हे० गोण्ड जलाशय — 0.630 हे० पीठापुर जलाशय — 7.860 हे० तारापुर जलाशय — 19.448 हे० रक्षा अनुराधान एवं विकास — 132.598 हे० पुलिस चौकी निर्माण — 0.900 हे० पानी पाईप लाईन निर्माण — 25.720 हे० विद्युत लाईन निर्माण — 4.712 हे० जल विद्युत परियोजना — 19.718 हे० योग 858.199 हे०
(iv) 1980 से जिला/प्रभाग में निर्धारित कुल प्रतिपूरक वनीकरण (क) दण्ड के रूप में प्रतिपूरक वनीकरण सहित वनभूमि। (ख) वनेत्तर भूमि पर	नहीं। नहीं।
(v) तक प्रति पूरक वनीकरण में हुई प्रगति (क) वनभूमि (ख) वनेत्तर भूमि पर	वैकल्पिक वृक्षारोपण — 5635.000 हे० आर.डी.एफ — 6200.000 हे० योग — 11835.000 हे० 30.00 हेक्टेयर



13. प्रस्ताव को स्वीकृत करने अथवा प्रस्ताव को अन्यथा लेने के संबंध में उप वन संरक्षक की विशेष सिफारिश

आवेदक रिलायंसा जियो इफोकाम लिमिटेड रायपुर द्वारा जगदलपुर से भानपुरी तक लम्बाई लगभग 39.48 कि.मी. संरक्षित वनभूमि कक्ष क्रमांक 1428, 1086 एवं 1071 रकबा 0.296 हेक्टर आरक्षित वनभूमि कक्ष क्रमांक 1718, 1333, 1334, एवं 1335 रकबा 0.153 है. एवं राजस्व वनभूमि खसरा क्रमांक 283, 23, 21, 7, 34, 1, 454/1, 696, 698, 235/1, 417, 132, 1, 85, 513, 514, 503, 432, 429, 413, 228, 443, 445 रकबा 0.250 है. कुल रकबा 0.699 हे. वनभूमि /राजस्व वनभूमि में आर्टिकल फायबर केबल बिछाने हेतु प्रस्तावित है। अतः वनभूमि प्रत्यावर्तन प्रस्ताव की स्वीकृति हेतु अनुशंसा एतद द्वारा की जाती है।

दिनांक:-

स्थान:-



(राजू अगसिमनि)

भा.व.से

वनमण्डलाधिकारी

बस्तर वनमण्डल , जगदलपुर

## वन संरक्षण अधिनियम 1980 के अंतर्गत जिले के स्वीकृत प्रकरणों में

## प्रभावित हुई वन भूमि रकबा हेक्टेयर में

बस्तर वनमण्डल जगदलपुर के अंतर्गत वन संरक्षण अधिनियम 1980 के तहत स्वीकृत प्रकरणों में निम्नानुसार वन भूमि प्रभावित हुआ है।

क्रमांक	आवेदित विभाग	परियोजना का नाम	वन भूमि रकबा (हे.में.)	भारत शासन का स्वीकृति आदेश क्र.
1	सिंचाई विभाग	मोण्ड जलाशय	0.630	क.8-493/84/एफ.सी दिनांक 27.05.89
2	सिंचाई विभाग	पीठापुर जलाशय	7.860	क.8-374/84/एफ.सी दिनांक 15.05.94
3	सिंचाई विभाग	तारापुर जलाशय	19.448	क.8-327/84/एफ.सी दिनांक 13.07.89
4	रक्षा विभाग भारत सरकार	रक्षा अनुसंधान एवं विकास	132.598	क.8-11/95/एफ.सी दिनांक 24.08.99
5	जल संसाधन संभाग	कोसारटेढ़ा मध्यम सिंचाई परियोजना	595.630	क.8-203/88/एफ.सी दिनांक 24.08.98
6	प्रग.ग्र.स.यो. ग्राम उद्योगपाल इरपा डिलमिली	गिट्टी उत्खनन	2.400	क.6-493/84/सी.एच.सी./032/05-बी.एच.ओ./1977 क.6-493/84/सी.एच.सी./031/05-बी.एच.ओ./1972 दिनांक 29.09.05 दिनांक 29.09.05 एवं क.6-सी.एच.सी./028/05-बी.एच.ओ./1975 दिनांक 29.09.05
7	बी0आर0ओ	सड़क चौकीकरण	37.031	क.8-143/03/एफ.सी दिनांक 27.02.04
8	भारतीय मानव विज्ञान	सर्वेक्षण संग्रहालय निर्माण	0.789	क.6-सी.एच.बी./048/07-बी.एच.ओ./2588 दिनांक 20.10.09
9	एन.एम.डी.सी.	रेल लाइन निर्माण	10.763	क.6-सी.एच.बी./035/06-बी.एच.ओ./876 दिनांक 17.05.10
10	गेरार्स Chhattisgarh Energy Consortium (India) Pvt.Ltd. Raipur	24.75 मेगावॉट माडेर-1 जल विद्युत परियोजना	19.718	क./6-सी.एच.सी./015/2009-बी.एच.ओ./2935 दि. 21.04.2011
11	परियोजना प्रबंधक एन.एम.डी.सी. आयरन एंड स्टील प्लांट, नगरनार	इंटीग्रेटेड स्टील प्लांट निर्माण हेतु (सं.भूमि 6,800 एवं वा.वनभूमि 23,520)	25.720	क्रमांक/6-CHC/012/2010-BHO/3034 दिनांक 06.05.11



	परचनपाल मेटावाड़ा आसना	1 79, 7, 21, 23, 283 132	
	योग		0.699
6	आवेदित वनक्षेत्र में वनों की वर्तमान स्थिति एवं प्रकार	क्षेत्र की साईट क्वालिटी III, IVa एवं IVb तथा घनत्व 0.4 से 0.7 तक है।	
7	आवेदित क्षेत्र में वृक्षों का विवरण	वृक्षों का विदोहन नहीं किया जायेगा।	
8	आवेदित क्षेत्र में प्राकृतिक पुनरुत्पादन की स्थिति	अपर्याप्त।	
9	आवेदित क्षेत्र की (विशेष कर खनिज प्रकरणों में) मुख्य मार्ग से (पी.डब्ल्यू.डी./वनमार्ग आदि) से दूरी (जिसे स्पष्ट रूप से गानचित्र में भी अंकित करें।	आवश्यकता नहीं है।	
10	क्या आवेदित क्षेत्र किसी क्षेत्र (राष्ट्रीय उद्यान, अभयानन बायरपेयर रिजर्व, प्राकृतिक झील/वाटर बाडी, आदिवासी सैटलमेंट क्षेत्र, धार्मिक स्थल) की सीमा के 10 वर्ग कि.मी. के अंतर्गत है अथवा नहीं ? यदि हां तो प्रतिवेदित करें।	नहीं।	
11	आवेदित वन क्षेत्र के अलावा अन्य गैर वन क्षेत्र विकल्प के रूप में प्रस्तावित गैर वानिकी कार्य हेतु उपलब्ध है अथवा नहीं (विशेषकर खनिज उत्खनन प्रकरणों में आवेदित क्षेत्र के आसपास के 20 वर्ग कि.मी. क्षेत्र में गैर वन क्षेत्र का निरीक्षण कर जिलाध्यक्ष/भारत सरकार / राज्य सरकार द्वारा पूर्व स्वीकृत खदानों की संख्या)	आवश्यक नहीं।	
12	आवेदित क्षेत्र में आवेदक द्वारा अधिनियम का उल्लंघन किया गया है या नहीं ? यदि हां तो संक्षिप्त विवरण दें।	नहीं।	

### प्रमाण-पत्र

उपरोक्त जानकारी/विवरण मेरे द्वारा किये गये भौतिक निरीक्षण के आधार पर है।  
आवेदक द्वारा मांग की गई वन भूमि को गैर वानिकी प्रयोजन हेतु अनुशंसा की जाती है।

स्थान :-

दिनांक :-



(राजू अगसिमनि)

भा.व.रो

वनमण्डलाधिकारी

वनमण्डल बस्तर, जगदलपुर

वनसंरक्षण अधिनियम 1980 के तहत वनभूमि प्रत्यावर्तन के प्रस्ताव  
(भारत सरकार के राजपत्र अधिसूचना अनुसार)

भाग -3

(संबंधित वन संरक्षक द्वारा जाना है)

1. स्थल जहां की वन भूमि शामिल की गई है। क्या इसका संबंधित वन संरक्षक ने निरीक्षण किया है। (हाँ/नहीं) यदि हाँ तो निरीक्षण की तारीख और किए गए प्रक्षणाओं को निरीक्षण नोट के रूप में संलग्न करें।  
.....  
.....  
.....  
.....  
.....
2. क्या संबंधित वन संरक्षक भाग (ख) में दी गई सूचना और उप वन संरक्षक के सुझावों से सहमत है।  
.....  
.....  
.....  
.....  
.....
3. प्रस्ताव की स्वीकृति या अन्यथा के बारे में संबंधित वन संरक्षक की विस्तृत कारणों के साथ सिफारिशें।  
.....  
.....  
.....  
.....  
.....

हस्ताक्षर

नाम

दिनांक :-

स्थान :-

सरकारी मोहर

## ऐतिहासिक स्थल का प्रमाण पत्र

प्रस्तावित भूमि पर ऐतिहासिक महत्व का स्थल नहीं है।



(राजु अगसिमनि)

(भा.व.से.)

वनमंडलाधिकारी

वनमण्डल, बस्तर, जगदलपुर छत्तीसगढ़



(अमन कुमार सिंह)

महाप्रबंधक (कार्पो. अफेयर्स)

रिलायंस जिओ इंफोकॉम लिमिटेड

रायपुर छत्तीसगढ़

## संबंधित ग्राम पंचायत का अनापत्ति पत्र

संबंधित ग्राम पंचायत का अनापत्ति प्रमाण पत्र संलग्न है।



(अमन कुमार सिंह)

महाप्रबंधक (कार्पो. अफेयर्स)

रिलायंस जिओ इंफोकॉम लिमिटेड

रायपुर छत्तीसगढ़