

ಸಂಖ್ಯೆ:ಎಂ1/ಎಂಎನ್‌ಜಿ/ಮೆ||ಕೆಪೆಇಂಕೊ/19-20

346

ಉಪ ಅರಣ್ಯ ಸಂರಕ್ಷಣಾಧಿಕಾರಿಗಳ ಕಛೇರಿ
ಬಳ್ಳಾರಿ ವಿಭಾಗ, ಬಳ್ಳಾರಿ.
ದಿನಾಂಕ: 28-06-2019

ಇವರಿಗೆ,

ಮೆ|| ಕಿರ್ಲೊಸ್ಕರ್ ಫೆ+ರಸ್ ಇಂಡಸ್ಟ್ರೀಸ್ ಲಿಮಿಟೆಡ್,
ಬೇವಿನಹಳ್ಳಿ ಗ್ರಾಮ ಬೇವಿನಹಳ್ಳಿ ತಾಲ್ಲೂಕು,
ಕೊಪ್ಪಳ ಜಿಲ್ಲೆ.

ಮಾನ್ಯರ

ವಿಷಯ : ಮೆ|| ಕಿರ್ಲೊಸ್ಕರ್ ಫೆ+ರಸ್ ಇಂಡಸ್ಟ್ರೀಸ್ ಕೊಪ್ಪಳ ರವರ ಮೆ|| ಚನ್ನಕೇಶ್ವರ ರೆಡ್ಡಿ
ಗಣಿಗುತ್ತಿಗೆ ಸಂಖ್ಯೆ:2566 ಕೆ ಪರಿಹಾರಾತ್ಮಕ ನೆಡುತೋಪು ಬೆಳೆಸಲು ಪಟ್ಟಾ
ಜಮೀನನ್ನು ಗುರುತಿಸಿರುವ ಕುರಿತು.

- ಉಲ್ಲೇಖ : 1) ಸಹಾಯಕ ಅರಣ್ಯ ಸಂರಕ್ಷಣಾಧಿಕಾರಿ, ಹೊಸಪೇಟೆ ಇವರ ಕಛೇರಿ ಪತ್ರ ಸಂಖ್ಯೆ:
ಹೊಸಪೇಟೆ/ಭೂಮಿ/ಪ.ನ.ತೋಪು/2019-20 ದಿನಾಂಕ : 16-06-2019.
2) ವಲಯ ಅರಣ್ಯಾಧಿಕಾರಿ ಹೊಸಪೇಟೆ ಇವರ ಪತ್ರ ಸಂಖ್ಯೆ:ವಲಯ/
ಭೂಮಿ/ಪ.ನ.ತೋಪು/2019-20 ದಿನಾಂಕ: 16-06-2019.
3) ನಿಮ್ಮ ಪತ್ರ ಸಂಖ್ಯೆ ದಿನಾಂಕ:02.05.2019.

* * * * *

ಮೇಲಿನ ವಿಷಯಕ್ಕೆ ಸಂಬಂಧಿಸಿದಂತೆ, ನೀವು ನಿಮ್ಮ ಗಣಿಗುತ್ತಿಗೆಯಾದ ಮೆ|| ಚನ್ನಕೇಶ್ವರ ರೆಡ್ಡಿ ಗಣಿಗುತ್ತಿಗೆ
ಸಂಖ್ಯೆ:2566 ಪ್ರಸ್ತಾವನೆಗೆ ಸಂಬಂಧಿಸಿದಂತೆ ಅರಣ್ಯ ಪ್ರದೇಶಕ್ಕೆ ಪರ್ಯಾಯವಾಗಿ ಪರಿಹಾರಾತ್ಮಕ ನೆಡುತೋಪು
ಬೆಳೆಸಲು ಕಂಪ್ಲಿ ತಾಲೂಕಿನ ಹೊಸಪೇಟೆ ವಲಯದ ವ್ಯಾಪ್ತಿಯ ಮೆಟ್ಟಿ ಗ್ರಾಮದ ಈ ಕೆಳಕಂಡ ಸರ್ವೆ
ನಂಬರ್‌ಗಳಲ್ಲಿ ಒಟ್ಟು 29.54 ಎಕರೆ ಪಟ್ಟ ಜಮೀನನ್ನು ಗುರುತಿಸಿರುತ್ತೀರಿ.

ಕ್ರ. ಸಂ.	ತಾಲೂಕು	ಹೋಬಳಿ	ಗ್ರಾಮ	ಸರ್ವೆ ನಂ.	ವಿಸ್ತೀರ್ಣ (ಎಕರೆ ಗಳಲ್ಲಿ)	ವಿಸ್ತೀರ್ಣ (ಹೆ.ಗಳಲ್ಲಿ)	ಪಟ್ಟಾದಾರರ ಹೆಸರು
1	ಕಂಪ್ಲಿ	ಕಂಪ್ಲಿ	ಮೆಟ್ಟಿ	45 ಬಿ4/ಎ	12.42	5.025	ಶ್ರೀ ಕಲಿದಂಡಿ ಎಸ್.ವಿ.ಪ್ರಸಾದರಾಜು.
2	ಕಂಪ್ಲಿ	ಕಂಪ್ಲಿ	ಮೆಟ್ಟಿ	45 ಬಿ4/ಬಿ	07.00	2.832	ಶ್ರೀ ಕಲಿದಂಡಿ ಎಸ್.ವಿ.ಪ್ರಸಾದರಾಜು.
3	ಕಂಪ್ಲಿ	ಕಂಪ್ಲಿ	ಮೆಟ್ಟಿ	47/ಎ	3.95	1.598	ಹರಿಜನ ಕಾಡಪ್ಪ ತಂದೆ ಪಕೀರಪ್ಪ ಹೊನ್ನೂರಪ್ಪ ತಂದೆ ತಾಯಪ್ಪ ರಾಮಪ್ಪ ತಂದೆ ತಾಯಪ್ಪ
4	ಕಂಪ್ಲಿ	ಕಂಪ್ಲಿ	ಮೆಟ್ಟಿ	47/ಬಿ	6.17	2.496	ರಾಮಪ್ಪ ತಂದೆ ಹುಲುಗಪ್ಪ, ಉಪ್ಪರಹಳ್ಳಿ ಹುಲುಗಪ್ಪ ತಂದೆ ಹುಲುಗಪ್ಪ
				ಒಟ್ಟು	29.54	11.951	

ಸದರಿ ಜಮೀನುಗಳ ಸ್ಥಳ ಪರಿಶೀಲನೆ ಮಾಡಿ ಉಲ್ಲೇಖ (1) ಮತ್ತು (2) ರ ಪತ್ರಗಳ ಮೂಲಕ
ಸಹಾಯಕ ಅರಣ್ಯ ಸಂರಕ್ಷಣಾಧಿಕಾರಿ, ಹೊಸಪೇಟೆ ಮತ್ತು ವಲಯ ಅರಣ್ಯಾಧಿಕಾರಿ, ಹೊಸಪೇಟೆ ಇವರು
ಮೇಲ್ಕಂಡ ಜಮೀನುಗಳ ಸ್ಥಳ ಪರಿಶೀಲನೆ ಮಾಡಿ ಪರಿಹಾರಾತ್ಮಕ ನೆಡುತೋಪು ಬೆಳೆಸಲು
ಯೋಗ್ಯವಾಗಿರುತ್ತದೆಂದು ಹಾಗೂ ನೆಡುತೋಪು ಬೆಳೆಸಲು ಯೋಗ್ಯತಾ ಪ್ರಮಾಣ ಪತ್ರ ಮತ್ತು ವರದಿಯನ್ನು ಈ
ಕಛೇರಿಗೆ ಸಲ್ಲಿಸಿರುತ್ತಾರೆ. ಆದುದರಿಂದ ಮೇಲ್ಕಂಡ ಜಮೀನುಗಳು ಅರಣ್ಯ ಇಲಾಖೆಗೆ ವರ್ಗಾಯಿಸಿಬಹುದಾಗಿರುತ್ತದೆ.

ತಮ್ಮ ವಿಶ್ವಾಸಿ

ಉಪ ಅರಣ್ಯ ಸಂರಕ್ಷಣಾಧಿಕಾರಿ,
ಬಳ್ಳಾರಿ ವಿಭಾಗ, ಬಳ್ಳಾರಿ.

FORMAT - A

CA LAND SUITABILITY CERTIFICATE UNDER FCA 1980

[Cases where the proposed non-forest CA land can support the prescribed planting density of 1000 plants per hectare]


In compliance of the procedure established for diversion of forestland for non-forest purpose through the Forest Conservation Rules 2003 and guidelines framed under the Forest Conservation Act 1980, the following is certified.

1. The non-forest land parcel(s) shown in the table below proposed by M/s.Channa Keshwara Reddy (M/s. Sri Lakshminarsimha Mining Company) M.L.No.2566 of **M/s. Kirloskar ferrous Industries Limited**, for raising compensatory afforestation (CA) in forest land diversion proposal number **FP/KA/MIN/40227/2019** for diversion of **10.77** hectare of forest land in Chitradurga Division has been inspected by me on **17.05.2019**.
2. The said Patta Land CA land parcel(s) is/are suitable for raising compensatory afforestation in accordance with the Government of India FC Guidelines F. No. 11-423/2011-FC dated 08-11-2017 read with general FC Guidelines, and in case of Private Party User Agency, further as per Government of Karnataka Order No.FEE 82 FLL 2016 dated 31-08-2016.
3. The KML file(s), Topo Map(s), Geo-referenced Map(s) & GPS readings of all corners of the proposed land parcel(s) have been uploaded by User Agency in PART-I of the proposal.
4. Additional remarks, in any ...

District, Taluk & Hobli	Village	Survey number	Extent proposed A-G (Ha)	Remarks about the adjacency of the proposed land parcel to a notified forest
1	2	3	4	5
Ballari, Kampali, Kampali,	Metri	45/B4/A	5.025	These lands are adjacent to Bukkasagar RF.
		45/B4/B	2.832	
		47/A	1.598	
		47/B	2.496	
		Total	11.591	

Place : Ballari

Date : 28 .06.2019.


Deputy Conservator of Forests
Ballari Division, Ballari

FORMAT-A

C.A LAND SUITABILITY CERTIFICATE UNDER FCA 1980


[Cases where the proposed non-forest CA land can support the prescribed planting density of 1000 plants per hectare]

In Compliance of the procedure established for diversion of forestland for non-forest purpose through the Forest Conservation Rules 2003 and guidelines framed under the Forest Conservation Act 1980. The following is certified.

1. The non-forest land parcel(s) shown in the table below proposed by M/s Kirloskar Ferrous Industries Limited Koppal (User Agency) for raising compensatory afforestation (CA) in forestland diversion proposal number for diversion of hectare of forestland in.....Division(s) has/have been inspected by me on.....(date).
2. The said non-forest CA land parcel(s) is/are suitable for raising compensatory afforestation in accordance with the Government of India F.C Guidelines F.No. 11-423/2011-FC dated 8.11.2017 read with general FC Guidelines, and in case of private party user Agency, further as per Government of Karnataka Order No. FEE 82 FLL 2016 dated 31.8.2016.
3. The KML file(s), Topo Map(s), Geo-referred Map(s) & GPS readings of all corners of the proposed land parcel(s) have been uploaded by User Agency in PART-1 of the proposal.
4. Additional remarks if any

District, Taluk & Hobli	Village	Survey Number	Extent proposed A-G/ (Ha)	Remarks about the adjacency of the proposed land parcel to notified forest.
1	2	3	4	5
Bellary, Hospet & Kampli	Metri	45-B4/A	12.42 Acre	This proposed land is parcel to "Bukkasagara R.F " .
		45-B4/B	07.00 Acre	This proposed land is parcel to "Bukkasagara R.F " .
		47/A	3.95 Acre	This proposed land is parcel to "Bukkasagara R.F " .
		47/B	6.17 Acre	This proposed land is parcel to "Bukkasagara R.F " .
		Total :-	29.54 Acre "or" 11.951 Ha	

Note :- This land suitability certificate is submitting only The Deputy Conservator of Forests, Bellary Division, Bellary.


Range Forest Officer,
Hospet Range,
Hospet.

“ ಜ್ಞಾಪನ ಪತ್ರ ”

ವಿಷಯ :- ಮೆ|| ಕಿಲೋಸ್ಟರ್ ಫೆರೋಸ್ ಇಂಡಸ್ಟ್ರೀಸ್ ರವರು ಇ-ಹರಾಜಿನಲ್ಲಿ ಹೊಸದುರ್ಗ ತಾಲೂಕಿನಲ್ಲಿ ಮೆ|| ಚನ್ನಕೇಶವ ರೆಡ್ಡಿ ಗಣಿ ಗುತ್ತಿಗೆದಾರರ ಗಣಿ ಗುತ್ತಿಗೆ ಎಂ.ಎಲ್.ಸಂಖ್ಯೆ 2566'ರ 10.77 ಹೆಕ್ಟೇರ್ “ಸಿ” ದರ್ಜೆಯ ಗಣಿ ಗುತ್ತಿಗೆಯನ್ನು ಪಡೆದಿರುವುದಕ್ಕೆ ಪರ್ಯಾಯವಾಗಿ ಪರಿಹಾರಾತ್ಮಕ ನೆಡುತೋಪು ಬೆಳೆಸಲು ಗುರುತಿಸಿರುವ ಮೆಟ್ರ ಗ್ರಾಮದ ಸರ್ವೆ ನಂಬರ್ 45 ಬ4/ಎ, 45-ಬ4-ಬಿ, 47/ಎ, 47/ಬಿ, ರಲ್ಲಿ 11.093 ಹೆಕ್ಟೇರ್ ಪ್ರದೇಶದ ಸ್ಥಳ ಪರಿಶೀಲನಾ ವರದಿಯನ್ನು ಸಲ್ಲಿಸುವ ಕುರಿತು.


ಉಲ್ಲೇಖ :- ಮೆ|| ಕಿಲೋಸ್ಟರ್ ಫೆರೋಸ್ ಇಂಡಸ್ಟ್ರೀಸ್ ರವರ ಮನವಿ ಪತ್ರ ದಿನಾಂಕ 2.5.2019.


ಮೇಲ್ಕಂಡ ವಿಷಯ ಹಾಗೂ ಉಲ್ಲೇಖಿತ ಪತ್ರಗಳಿಗೆ ಸಂಬಂಧಿಸಿದಂತೆ, ಉಲ್ಲೇಖಿತ-1'ರ ಪತ್ರದಲ್ಲಿ ಮೆ|| ಕಿಲೋಸ್ಟರ್ ಫೆರೋಸ್ ಇಂಡಸ್ಟ್ರೀಸ್ ರವರು ಇ-ಹರಾಜಿನಲ್ಲಿ ಹೊಸದುರ್ಗ ತಾಲೂಕಿನಲ್ಲಿ ಮೆ|| ಚನ್ನಕೇಶವ ರೆಡ್ಡಿ ಗಣಿ ಗುತ್ತಿಗೆದಾರರ ಗಣಿ ಗುತ್ತಿಗೆ ಎಂ.ಎಲ್.ಸಂಖ್ಯೆ 2566'ರ 10.77 ಹೆಕ್ಟೇರ್ “ಸಿ” ದರ್ಜೆಯ ಗಣಿ ಗುತ್ತಿಗೆ ಪ್ರದೇಶವನ್ನು ಖರೀದಿಸಿದ್ದು ಅದಕ್ಕೆ ಪರ್ಯಾಯವಾಗಿ ಪರಿಹಾರಾತ್ಮಕ ನೆಡುತೋಪು ಬೆಳೆಸಲು ಬಳ್ಳಾರಿ ಜಿಲ್ಲೆಯ ಹೊಸಪೇಟೆ ತಾಲೂಕಿನ ಮೆಟ್ರ ಗ್ರಾಮದ ಸರ್ವೆ ನಂಬರ್ 45 ಬ4/ಎ, 45-ಬ4-ಬಿ, 47/ಎ, 47/ಬಿ, ರಲ್ಲಿ ಒಟ್ಟು 11.093 ಹೆಕ್ಟೇರ್ ಖಾಸಗಿ ಪ್ರದೇಶವನ್ನು ಗುರುತಿಸಿದ್ದು ಸದರಿ ಗುರುತಿಸಿರುವ ಪ್ರದೇಶಗಳ ನಕಾಶೆಗಳನ್ನು ಹಾಗೂ ಪಹಣಿ ಪತ್ರಿಕೆಗಳನ್ನು ಸಲ್ಲಿಸಿರುತ್ತಾರೆ.

ಅದರಂತೆ ಸದರಿ ಮನವಿದಾರರು ನೀಡಿರುವ ದಾಖಲೆಗಳನ್ನು ಈ ಪತ್ರದೊಂದಿಗೆ ಲಗತ್ತಿಸುತ್ತಾ ನಿಮಗೆ ರವಾನಿಸುತ್ತಿದ್ದು ಸದರಿ ಗುರುತಿಸಿರುವ ಪ್ರದೇಶಗಳ ಬಗ್ಗೆ ಈ ಕೆಳಗಿನ ಅಂಶಗಳಿಗೆ ಸ್ಥಳ ಪರಿಶೀಲನಾ ವರದಿಯನ್ನು ನೀಡುವಂತೆ ಸೂಚಿಸಲಾಗಿದೆ.

1. ಸದರಿ ಪ್ರದೇಶವು ಖಾಸಗಿ ಪ್ರದೇಶವೇ, ಕಂದಾಯ ಪ್ರದೇಶವೇ ಹಾಗೂ ಅರಣ್ಯ ಪ್ರದೇಶವೇ ಎಂಬುದನ್ನು ಪಹಣಿ, ಮುಲೇಷನ್ ಹಾಗೂ ಡಯಾಕ್ಲಾಟ್ ದಾಖಲೆಗಳೊಂದಿಗೆ ಧೃಢೀಕರಿಸಿಕೊಳ್ಳುವುದು.
2. ಸದರಿ ಪ್ರದೇಶವು ಒತ್ತುವರಿಯಿಂದ ಮುಕ್ತವಾಗಿರುವುದೇ.
3. ಸದರಿ ಗುರುತಿಸಿರುವ 11.093 ಹೆಕ್ಟೇರ್ ಪ್ರದೇಶದಲ್ಲಿ ಪರಿಹಾರಾತ್ಮಕ ನೆಡುತೋಪು ಬೆಳೆಸಲು ಅರ್ಹವಾಗಿರುವ ವಿಸ್ತೀರ್ಣದ ಬಗ್ಗೆ ಮಾಹಿತಿ (ಒಂದು ವೇಳೆ ಸದರಿ ಪ್ರದೇಶವು ಕಲ್ಲು ಗುಡ್ಡದಿಂದ ಕೂಡಿದ್ದಲ್ಲಿ ವಿಸ್ತೀರ್ಣ).
4. ಸದರಿ ಗುರುತಿಸಲಾಗಿರುವ ಪ್ರದೇಶವು ಯಾವ ಕಾದಿಟ್ಟ ಅರಣ್ಯ ಪ್ರದೇಶಕ್ಕೆ ಹೊಂದಿಕೊಂಡಿರುತ್ತದೆ ಹಾಗೂ ಗುರುತಿಸಿರುವ ಪ್ರದೇಶವನ್ನು ಕಾದಿಟ್ಟ ಅರಣ್ಯ ಪ್ರದೇಶಕ್ಕೆ ಸೇರ್ಪಡೆಗೊಳಿಸಲು ಏನಾದರೂ ವೈತರಿಕ್ತ ಪರಿಸ್ಥಿತಿಗಳಿದ್ದಲ್ಲಿ ಅದರ ವರದಿ.
5. ಗುರುತಿಸಿರುವ ಪ್ರದೇಶದ ನಕಾಶೆಗಳನ್ನು ಸ್ಥಳ ಪರಿಶೀಲನೆಯಿಂದ ಧೃಢೀಕರಿಸಿಕೊಂಡು, ಸಹಿ ಮಾಡಿ ಮೂರು ಪ್ರತಿಗಳಲ್ಲಿ ಸಲ್ಲಿಸುವುದು.

ತಮ್ಮ ವಿಶ್ವಾಸಿ,


ವಲಯ ಅರಣ್ಯಾಧಿಕಾರಿಗಳು
ಪ್ರಾದೇಶಿಕ ಅರಣ್ಯ ವಲಯ,
ಹೊಸಪೇಟೆ.


15/6/19

ಗೆ, ಶ್ರೀ ಹೆಚ್ ನಾಗರಾಜ ಉ.ವ.ಅ & ಮೋಜಣಿದಾರ (ಪ್ರಭಾರಿ), ಜೋಗ ಶಾಖೆ.