

# JHARKHAND URJA SANCHARAN NIGAM LIMITED

(CIN: U40108JH2013SGC001704)

Office of the Electrical Executive Engineer, Transmission Division Golmuri, Jamshedpur

Campus: - 132/33 Kv Grid Sub-Station, Golmuri(Manifit), Dist :- East Singhbhum, Pin - 831004. Mob. No.-9431707319

To

The Divisional Forest Officer

Dhalbhum Forest Division, Jamshedpur.

Subject: Diversion proposal for 8.793Ha of forest land used for non -forest purpose i.e. Construction of 132kV D/C Bahragoda Dhalbhumgarh Transmission Line constructed by Jharkhand Urja Sancharan Nigam Limited (JUSNL). Proposal No- FP/JH/TRANS/35396/2018 – EDS Reply.

Dear Sir

We are thankful to you and your good office for support rendered to us till date on the above subject matter.


We, Jharkhand Urja Sancharan Nigam Limited (JUSNL) are constructing a 132kV D/C Bahragoda Dhalbhumgarh Transmission line from new constructed Bahragoda Substation to existing Dhalbhumgarh Substation in Dhalbhum Division, East Singhbhum District. The total forest area proposed for diversion is 8.763Ha for which we have submitted proposal online whose proposal No. is FP/JH/TRANS/35396/2018. In reference to the above, a EDS has been sought by your good office on 5<sup>th</sup> Oct 2018.

We have complied all the EDS raised by your office, point wise reply as below:

Sl.No	EDS raised by Your good office, dated 05/10/2018	EDS reply by JUSNL
1	Tree enumeration report	The Tree enumeration report has been prepared jointly with Range office and is attached in additional documents in online.
2	FRA certificate from DC	We have already initiated the process and have completed the Van Adhikar samite recommendation, Tahsildar Recommendation and Sub Divisional Level committee meeting. Presently it is pending with DC. We would also like to bring to your notice regarding MoEF&CC recent Guideline F.NO.11-43/2013-FC dated 3 <sup>rd</sup> December 2018, It has been clarified that the compliance of FRA is not required for consideration of In Principle approval. This has to be furnished by State Government for consideration of proposal by the ministry for final approval.


In the view of the above, we request you to kindly process our diversion proposal without FRA certificate as per the latest guideline and Forest Conservation amendment act 2016.

Thanking You

  
ASHWINI KUMAR KACHHAP  
Electrical Executive Engineer  
Transmission Division, Golmuri

**Abstract of Enumeration for treesto be felled in the corridor of 132kV D/C Bahragoda Dhalbhumgarh Transmission line.**

Sl.No	Local Tree Name	Scientific Name	Girth of trees in cms						Total
			30-59	60 - 89	90 - 119	120 - 149	150 - 179	180 & above	
1	Aisha		0	1	0	0	0	0	1
2	Amara		0	1	0	0	0	0	1
3	Arjun	Terminalia arjuna	0	0	1	1	1	0	3
4	Babul	Vachellia nilotica	0	1	0	0	0	0	1
5	Bamboo	Bambusoideae	0	0	0	0	0	2	2
6	Ber	Ziziphus mauritiana	0	0	0	1	0	0	1
7	Chorla		1	1	0	0	0	0	2
8	Dumar	Ficus racemosa	0	1	1	0	0	0	2
9	Gamhar	Gmelina arborea	0	1	0	0	0	0	1
10	Ghughra		0	2	0	0	0	1	3
11	Kahua		0	0	0	1	0	0	1
12	Kalikara		0	0	1	0	0	0	1
13	Khajur	Phoenix dactylifera	0	4	2	0	0	0	6
14	Khair	Senegalia catechu	1	5	1	0	1	0	8
15	Mahua	Mahua longifolia	0	0	0	0	0	1	1
16	Mango	Mangifera indica	0	1	0	0	0	0	1
17	Misc.		0	1	0	0	0	0	1
18	Neem	Azadirachta indica	0	1	0	0	0	0	1
19	Nishora		0	0	0	0	0	0	0
20	Shahra		0	2	2	1	0	0	5
21	Shirish	Albizia lebbeck	0	1	0	2	1	0	4
22	Simar	Bombax ceiba	0	0	2	0	0	0	2
23	Sisham	Dalbergia sissoo	1	0	3	0	1	0	5
24	Tar	Arecaceae	0	0	1	0	0	0	1
25	Tendu	Vachellia nilotica	0	1	0	0	0	0	1
26	Yisha		0	0	0	0	0	0	0
<b>TOTAL</b>			<b>3</b>	<b>24</b>	<b>14</b>	<b>6</b>	<b>4</b>	<b>4</b>	<b>55</b>

  
 Electrical Executive Engineer  
 Transmission Division Gomuati  
 Jamshedpur-4

**Abstract of Tree Enumeration for trees under the 27mtr corridor of 132kV D/C Bahragoda Dhalbhumgarh Transmission line.**

Sl.No	Local Tree Name	Scientific Name	Girth of trees in cms						Total
			30-59	60 - 89	90 - 119	120 - 149	150 - 179	180 & above	
1	Aisha		0	1	0	0	0	0	1
2	Amara		1	0	0	0	0	0	1
3	Arjun	Terminalia arjuna	0	0	1	1	1	0	3
4	Babul	Vachellia nilotica	1	2	0	0	0	0	3
5	Bamboo	Bambusoideae	0	0	0	0	0	2 (180 in nos)	2
6	Ber	Ziziphus mauritiana	0	2	0	1	0	0	3
7	Chorla		2	1	0	0	0	0	3
8	Dumar	Ficus racemosa	1	3	1	0	0	0	5
9	Gamhar	Gmelina arborea	0	1	0	0	0	0	1
10	Ghughra		0	2	0	0	0	1	3
11	Kahua		0	0	0	1	0	0	1
12	Kalikara		0	0	1	0	0	0	1
13	Khajur	Phoenix dactylifera	0	4	2	0	0	0	6
14	Khair	Senegalia catechu	3	5	1	0	1	0	10
15	Mahua	Mahua longifolia	0	0	0	0	0	1	1
16	Mango	Mangifera indica	0	1	0	0	0	0	1
17	Misc.		0	3	0	0	0	0	3
18	Neem	Azadirachta indica	1	1	0	0	0	0	2
19	Nishora		0	1	0	0	0	0	1
20	Shahra		0	4	2	1	0	0	7
21	Shirish	Albizia lebbeck	1	1	0	2	1	0	5
22	Simar	Bombax ceiba	0	0	2	0	0	0	2
23	Sisham	Dalbergia sissoo	1	0	3	0	1	0	5
24	Tar	Arecaceae	0	0	1	0	0	0	1
25	Tendu	Vachellia nilotica	0	1	0	0	0	0	1
26	Yisha		0	2	0	0	0	0	2
<b>TOTAL</b>			<b>11</b>	<b>35</b>	<b>14</b>	<b>6</b>	<b>4</b>	<b>2</b>	<b>74</b>

  
 Electrical Executive Engineer  
 Transmission Division Gomuati  
 Jamshedpur-4

**Tree Enumeration for trees under the 27mtr corridor and trees to be felled for construction of  
132kV D/C Bahragoda Dhalbhumgarh Transmission line.**

Division: Dhalbhumgarh

Range: Chakulia

Village: Laldhuya

Sl.No	Survey No	Tree Identification No.	Tree Name	Girth in Cms	Height in Mtr	Trees to be felled below conductor
1	1089, 1090, 1100, 1136	1	Shahra	82	6	Tree to be felled
2		2	Dumar	49	4	
3		3	Misc. Tree	80	6	
4		4	Misc. Tree	70	5	
5		5	Misc. Tree	65	6	Tree to be felled
6		6	Kahua	140	8	Tree to be felled
7		7	Shisham	103	9	Tree to be felled
8		8	Shahra	61	5	Tree to be felled
9		9	Yisha	71	5	
10		10	Yisha	69	6	
11		11	Shahra	146	7	Tree to be felled
12		12	Arjun	94	12	Tree to be felled
13		13	Arjun	136	11	Tree to be felled
14		14	Dumar	84	4	
15		15	Shirish	170	10	Tree to be felled
16		16	Khajur	90	8	Tree to be felled
17		17	Tar	102	10	Tree to be felled
18		18	Shisham	179	10	Tree to be felled
19		19	Dumar	88	5	Tree to be felled
20		20	Shirish	130	14	Tree to be felled
21		21	Shisham	45	4	Tree to be felled
22		22	Amara	68	5	Tree to be felled
23		23	Shahra	102	6	Tree to be felled
24		24	Shahra	104	4	Tree to be felled
25		25	Bamboo (100Nos)		10	Tree to be felled
26		26	Ber	120	6	Tree to be felled
27		27	Nishora	84	6	
28		28	Babul	62	4	
29		29	Gamhar	62	5	Tree to be felled
30		30	Shahra	69	5	
31		31	Shirish	141	13	Tree to be felled
32		32	Shirish	48	6	

Rangeforest Officer  
Chakulia Forest Range

Range Officer  
Chakulia Forest Range  
Page 1 of 2

Electrical Executive Engineer  
Transmission Division, Golmuri



**Tree Enumeration for trees under the 27mtr corridor and trees to be felled for construction of  
132kV D/C Bahragoda Dhalbhumgarh Transmission line.**

Division: Dhalbhumgarh

Range: Chakulia

Village: Laldhuya

Sl.No	Survey No	Tree Identification No.	Tree Name	Girth in Cms	Height in Mtr	Trees to be felled below conductor
33		33	Shirish	81	8	Tree to be felled
34		34	Babul	61	5	Tree to be felled
35		35	Khair	68	5	Tree to be felled
36		36	Khajur	100	12	Tree to be felled
37		37	Neem	37	4	
38		38	Shahra	69	5	
39	1094	1	Shisham	104	12	Tree to be felled
40		2	Chorla	56	6	Tree to be felled
41		3	Ghughra	68	5	Tree to be felled
42	899	Nill				

राजपाईय  
प्रभारी वनपाल मरसिंह  
वन परिसर

Electrical Executive Engineer  
Transmission Division, Golmuri

Range Forest Officer  
Chakulia Forest Range

Tree Enumeration for trees under the 27mtr corridor and trees to be felled for construction of  
132kV D/C Bahragoda Dhalbhumgarh Transmission line.

Division: Dhalbhumgarh

Range: Chakulia

Village: Bihinda

Sl.No	Survey No	Tree Identification No.	Tree Name	Girth in Cms	Height in Mtr	Trees to be felled below conductor
1	1, 821, 822	1	Mango	74	4	Tree to be felled
2		2	Bamboo (80 nos)	210	8	Tree to be felled

Electrical Executive Engineer  
Transmission Division, Gulumuri

शम्पादेवा  
प्रभारी वनपाल नरसिंह  
वन परिसर

Range Forest Officer  
Chakulia Forest Range

**Tree Enumeration for trees under the 27mtr corridor and trees to be felled for construction of  
132kV D/C Bahragoda Dhalbhumgarh Transmission line.**

Division: Dhalbhumgarh

Range: Chakulla

Village: Brujbani

Sl.No	Survey No	Tree Identification No.	Tree Name	Girth in Cms	Height in Mtr	Trees to be felled below conductor
1	890	1	Khair	52	5	
2		2	Khair	45	5	
3		3	Khajur	80	9	Tree to be felled
4		4	Khair	70	4	Tree to be felled
5		5	Khair	55	5	Tree to be felled
6		6	Dumar	60	5	
7		7	Dumar	109	6	Tree to be felled
8		8	Ber	80	7	
9		9	Ber	70	4	
10		10	Khajur	87	6	Tree to be felled
11		11	Khajur	80	7	Tree to be felled
12	361, 362, 363, 364, 366	1	Khajur	80	6	Tree to be felled
13		2	Shisham	118	8	Tree to be felled
14	348	Nill				

*Handwritten signature*  
B. Okash

*Handwritten signature*  
Sumaram Sabar  
P. Reshoda  
21/11/18

*Handwritten signature*  
Electrical Executive Engineer  
Transmission Division, Guwahati

*Handwritten signature*  
Range Forest Officer  
Chakulia Forest Range



**Tree Enumeration for trees under the 27mtr corridor and trees to be felled for construction of  
132kV D/C Bahragoda Dhalbhumgarh Transmission line.**

Division: Dhalbhumgarh

Range: Chakulia

Village: Chandanpur

Sl.No	Survey No	Tree Identification No.	Tree Name	Girth in Cms	Height in Mtr	Trees to be felled below conductor
1	1575	1	Khair	70	6	Tree to be felled
2		2	Neem	71	5	Tree to be felled
3		3	Khair	107	5	Tree to be felled
4		4	Tendu	63	4	Tree to be felled
5		5	Khair	87	5	Tree to be felled
6		6	Khair	83	5	Tree to be felled
7		7	Chorla	72	4	Tree to be felled
8		8	Aisha	85	10	Tree to be felled
9		9	Simar	110	8	Tree to be felled
10		10	Khair	150	12	Tree to be felled
11		11	Mahua	225	9	Tree to be felled
12	467, 468	1	Babul	43	3	
13		2	Chorla	42	4	

*Pls.  
Aokur*

*Sumaram Sagar  
By Resharda  
21/11/18*

*[Signature]*  
Range Forest Officer  
Chakulia Forest Range

*[Signature]*  
Electrical Executive Engineer  
Transmission Division, Guimuri

**Tree Enumeration for trees under the 27mtr corridor and trees to be felled for construction of  
132kV D/C Bahragoda Dhalbhumgarh Transmission line.**

Division: Dhalbhumgarh

Range: Chakulia

Village: Muthurkham

Sl.No	Survey No	Tree Identification No.	Tree Name	Girth in Cms	Height in Mtr	Trees to be felled below conductor
1	132	1	Ghughra	180	8	Tree to be felled
2		2	Kalikara	90	9	Tree to be felled
3		3	Simar	103	10	Tree to be felled
4		4	Arjun	170	12	Tree to be felled
5		5	Ghughra	86	5	Tree to be felled
6	186	Nill				

*B.D. Chak*  
B.D. Chak

*Gunarom Sabar*  
by Kesharida  
21/11/18

*[Signature]*  
Electrical Executive Engineer  
Transmission Division, Golnuri

*[Signature]*  
Range Forest Officer  
Chakulia Forest Range




**Tree Enumeration for trees under the 27mtr corridor and trees to be felled for construction of  
132kV D/C Bahragoda Dhalbhumgarh Transmission line.**

Division: Dhalbhumgarh

Range: Chakulia

Village: Jharsol

Sl.No	Survey No	Tree Identification No.	Tree Name	Girth in Cms	Height in Mtr	Trees to be felled below conductor
1	503, 500, 812, 512, 513, 514			Nill		
2	433, 461			Nill		

  
Executive Engineer  
Transmission Division, Cuttack

शुभाक्षय  
प्रमरी वनपाल नरसिंह  
वन परिसर

  
Range Forest Officer  
Chakulia Forest Range

Tree Enumeration for trees under the 27mtr corridor and trees to be felled for construction of  
132kV D/C Bahragoda Dhalbhumgarh Transmission line.

Division: Dhalbhumgarh

Range: Chakulia

Village: Mahulisol

Sl.No	Survey No	Tree Identification No.	Tree Name	Girth in Cms	Height in Mtr	Trees to be felled below conductor
1	264, 305, 306					Nil

Electrical Executive Engineer  
Transmission Division, Golmuri

राष्ट्रपाईका .  
प्रमारी वनपाल नरसिंह  
वन परिसर .

Range Forest Officer  
Chakulia Forest Range

**Tree Enumeration for trees under the 27mtr corridor and trees to be felled for construction of  
132kV D/C Bahragoda Dhalbhumgarh Transmission line.**

Division: Dhalbhumgarh

Range: Chakulia

Village: Ektal

Sl.No	Survey No	Tree Identification No.	Tree Name	Girth in Cms	Height in Mtr	Trees to be felled below conductor
1	20,372					Nil

*[Signature]*  
Electrical Executive Engineer  
Transmission Division, Gulmuri

*राष्ट्रपाईय  
प्रमर्श वनपाल नरसिंह  
वन परिसर*

*[Signature]*  
Range Forest Officer  
Chakulia Forest Range

# JHARKHAND URJA SANCHARAN NIGAM LIMITED

(CIN: U40108JH2013SGC001704)

Office of the Electrical Executive Engineer, Transmission Division Golmuri, Jamshedpur  
Campus: - 132/33 Kv Grid Sub-Station, Golmuri(Manifit), Dist :- East Singhbhum, Pin - 831004. Mob. No.-9431707319

---

## **UNDERTAKING IN RESPECT OF FRA CERTIFICATE**

We, *Jharkhand Urja Sancharan Nigam Limited* hereby undertake to provide the FRA Certificate for the settlement of rights under Schedule Tribes and other Traditional Forest Dwellers (Recognition of Forest Rights) Act, 2006 in the format of Form I as prescribed by Ministry of Environment and Forest under reference to its letter no FC-11-9/98FC dated 15<sup>th</sup> January 2014 data for 132KV D/C Behragoda Dhalbhumgarh Transmission line passing through 8.763 Hectare forest land under Jamshedpur Forest Division. We have already initiated the process and have completed the Van Adhikar samite recommendation, and Sub Divisional Level committee meeting it is attached herewith.

**As per MoEF&CC guidelines F.NO.11-43/2013-FC dated 3<sup>rd</sup> December 2018, It has been clarified that the compliance of FRA is not required for consideration of In Principle approval. This has to be furnished by State Government for consideration of proposal by the ministry for final approval.**

**Date:** 20/12/2018

**Place:** Jamshedpur

**Signature**

:

  
Electrical Executive Engineer  
Transmission Division Golmuri  
Jamshedpur

**Name in Block Letter**

: **ASHWINI KUMAR KACHHAP**

**Designation**

: **Electrical Executive Engineer**

**Transmission Division, Golmuri**

**F. No.11-43/2013-FC**  
Government of India  
Ministry of Environment & Forests  
(FC Division)

Indira Paryavaran Bhawan,  
Aliganj, Jorbagh Road,  
New Delhi – 110003

**Dated: 3<sup>rd</sup> December, 2018**

To,  
The Principal Secretary (Forests),  
Government of Maharashtra,  
Mantralaya Mumbai.

**Sub: Compliance of the Scheduled Tribes and Other Traditional Forest Dwellers (Recognition of Forest Rights) Act, 2006.**

Sir,

Please find enclosed a copy of D. O No. no. 43012-15-2018-CPAM dated 26.10.2018 as received from Secretary, Ministry of Coal, Shastri Bhawan, New Delhi intimating that the Western Coalfield Limited informed that the proposal of Stage-I (In-Principle) approval for diversion of Forest Land under Forest (Conservation) Act, 1980 for Coal Mining Projects in State Of Maharashtra are stalled at various levels of State Forest Department for want of certificate in compliance to circular issued by Govt. of Maharashtra, Department of Revenue & Forests dtd. 23.02.2016 directing not to forwarding the proposals for Stage-I FC approval without necessary compliance of the Scheduled Tribes and Other Traditional Forest Dwellers (Recognition of Forest Rights) Act, 2006, whereas, the Forest (Conservation) Amendment Rules, 2016 with regard to FRA states that:

*“(e) the District Collector shall.*


- (i) complete the process of recognition and vesting of forest rights in accordance with the provisions of the Scheduled Tribes and Other Traditional Forest Dwellers (Recognition of Forest Rights) Act, 2006 (2 of 2007) for the entire forest land indicated in the proposal;*
  - (ii) obtain consent of each Gram Sabha having jurisdiction over the whole or a part of the forest land indicated in the proposal for the diversion of such forest land and compensatory and ameliorative measures, if any, having understood the purposes and details of diversion, wherever required; and*
  - (iii) forward his findings in this regard to the Conservator of Forests;*
- (f) the entire process referred to in clause (e) shall be completed by the District Collector within the time period stipulated in these rules for grant of in-principle approval under the Act to the proposal;*



Accordingly, it is clarified that within the time period stipulated for compliance of stage-I condition, Deputy Commissioner shall complete the process of compliance of FRA (including forwarding its findings to the concerned CF), hence for the purpose of the MoEF&CC, as per the provision under Forest (Conservation) amendment rules, 2016 the compliance under FRA is not required for consideration of in-principle approval. This has to be furnished by the state Govt. for consideration of the proposal by the ministry for final approval.


In view of above, the State Govt. of Maharashtra is requested to adhere the provisions contained in Forest (Conservation) Amendment Rules, 2016 for FRA purpose while forwarding the proposal for seeking prior approval under Section 2 of Forest(Conservation) Act,1980 to this Ministry for consideration.

Encl.as above.

Yours faithfully,  
03/12/2018  
  
(Shrawan Kumar Verma)  
Dy. Inspector General of Forests(FC)

**Copy to:**

1. The Secretary, Ministry of Coal, Shastri Bhawan, New Delhi.
2. The Principal Chief Conservator of Forests, Government of Maharashtra, Nagpur.
3. The Addl. PCCF (Central), MoEF&CC, Regional Office (WZ), Nagpur
4. The Nodal Officer (FCA), Forest Department, Government of Maharashtra, Nagpur.
5. Monitoring Cell of FC Division, MoEF&CC, New Delhi.
6. Guard File.

03/12/2018  
  
(Shrawan Kumar Verma)  
Dy. Inspector General of Forests(FC)

दिनांक 09/10/2018 को अनुमंडल कार्यालय, घाटशिला में आहुत अनुमंडल स्तरीय वन अधिकार  
ति की बैठक की कार्यवाही :-

अनुमंडल स्तरीय वन अधिकार समिति, घाटशिला की बैठक दिनांक 09/10/2018 को अनुमंडल पदाधिकारी, घाटशिला-सह-अध्यक्ष, अनुमंडल स्तरीय वन अधिकार समिति की अध्यक्षता में सम्पन्न हुई, जिसमें निम्नांकित पदाधिकारी एवं सदस्य उपस्थित हुए:-

1. अनुमंडल पदाधिकारी, घाटशिला ।
2. सहायक वन संरक्षक, पूर्वी सिंहभूम, जमशेदपूर ।
3. श्रीमती हिरामनी मुर्मू सदस्य-सह-प्रमुख, घाटशिला प्रखण्ड ।
4. श्रीमती सरला मुर्मू सदस्य-सह-पं०स०स०, जुगीशोल पंचायत, धालभूमगढ़ प्रखण्ड ।
5. श्री मुचीराम सिंह, सदस्य-सह पं०स०स०, कालचिती पंचायत, घाटशिला प्रखण्ड ।

1-सर्वप्रथम अध्यक्ष महोदय द्वारा बैठक में उपस्थित प्रतिनिधियों का स्वागत करते हुए बताया कि जिला कल्याण पदाधिकारी, पूर्वी सिंहभूम, जमशेदपूर के पत्रांक 1553/क.दिनांक 18/08/2018, एवं **Electrical Executive Engineer Transmission Division Golmuri** के पत्रांक:-500 दिनांक-13/08/18 से झारखण्ड उर्जा संचरण निगम लि० द्वारा 132 KVA बहरागोड़ा-धालभूमगढ़ अंतर्गत विद्युत लाईन का विस्तारीकरण के लिए वनभूमि अपयोजन हेतु अनापत्ति प्रमाण पत्र एवं **FRA-1** निर्गत करने का अनुरोध किया गया है ।

2-132 KVA बहरागोड़ा-धालभूमगढ़ अंतर्गत विद्युत लाईन का विस्तारीकरण के लिए वन भूमि का उपयोग के लिए प्रस्ताव को संबंधित बहरागोड़ा अंचल के मौजा-मुदुरखाम तथा चाकुलिया अंचल के मौजा-चन्दनपुर एवं बुरुजवनी तथा धालभूमगढ़ अंचल के मौजा-जोड़शोल, एकताल, नलधुवा, महुलीशोल एवं बिहिन्दा के ग्रामसभा के समक्ष रखा गया तथा ग्राम वन अधिकारी समिति एवं ग्राम सभा का मन्तव्य प्राप्त किया गया ।

132 KVA बहरागोड़ा-धालभूमगढ़ अंतर्गत विद्युत लाईन का विस्तारीकरण हेतु वन भूमि के उपयोग के लिए प्रस्तावित ग्राम में वन भूमि का विवरण निम्नवत है :-

अंचल का नाम	मौजा	खाता नम्बर	थाना नम्बर	प्लॉट नम्बर	रकबा (हेक्टर में)	किस्म
बहरागोड़ा	मुदुरखाम	251	813	132	0.397	वन भूमि
				132		
				186		
				कुल	0.397	
चकुलिया	चन्दनपुर	205 166	484	467	0.890	वन भूमि
				468		
				1575		
	बुरुजवनी	152 67 145 79 31 97 152	473	890	1.503	वन भूमि
				366		
				361		
				362		
				363		
				364		
				348		
				कुल	2.393	
धालभूमगढ़	जोड़शोल	156 156 157 157 157 159 157 157	405	433	1.206	वन भूमि
				461		
				512		
				514		
				503		
				812		
				513		
				500		
	एकताल	5 69	406	20	0.452	वन भूमि
				372		

महुलीशोल	246	414	264	0.495	वन भूमि
	246		264		
	245		305		
	191		306		
विहिन्दा	279	413	1	1.839	वन भूमि
	279		1		
			822		
			821		
			कुल	3.992	

अचल अधिकारी, धालभूमगढ़ का पत्रांक-592, दिनांक-25.09.2018 के द्वारा पत्र के साथ संलग्न प्रतिवेदन के अनुसार मौजा नलधुआ में दिनांक-09.09.2018 को भ्रमण किया गया एवं ग्रामीणों द्वारा बताया गया की ग्राम में ग्राम वन अधिकार समिति का गठन नहीं किया गया है। कारण नलधुआ के खतियान में वन भूमि नहीं है।


(क) सभी उपयोजन प्रस्ताव **FRA- 1**, 2006 के अन्तर्गत मान्य सभी संबंधित वनवासी ग्राम सभाओं के समक्ष रखे गये हैं (स्थानीय भाषा में पूरी परियोजना के विवरण और इसके प्रभाव के साथ) सम्पन्न ग्राम सभा (ओं) एवं ग्राम वन अधिकार समिति (यों) के बैठक की तिथि निम्नवत है :-


क्र.	भूमि का उपयोजन क्षेत्र	राजस्व ग्राम का नाम	ग्राम सभा /ग्राम वन अधिकार समिति का बैठक सम्पन्न होने की तिथि
1	132 KVA बहरागोड़ा-धालभूमगढ़ विद्युत लाईन का विस्तारीकरण के लिए ।	मुदुरखाम	24/09/2018
		चन्दनपुर	09/09/2018
		बुरुजवनी	25/09/2018
		जोड़शोल	02/09/2018
		एकताल	02/09/2018
		महुलीशोल	09/09/2018
		विहिन्दा	09/09/2018


(ख) सभी संबंधित ग्राम सभा (ओं) में सभी औपचारिकताओं/प्रक्रियाओं को पूरा किया गया है, और ग्राम सभा (ओं) द्वारा 132 KVA बहरागोड़ा-धालभूमगढ़ लाईन के विस्तारीकरण हेतु वन भूमि का उपयोजन के उद्देश्य और विवरण समझने के पश्चात, अपनी सहमति प्रदान की गई है।


अतः बहरागोड़ा अंचल अन्तर्गत मौजा-मुदुरखाम में उपरोक्त विवरणी की-0.397 हेक्टर तथा चाकुलिया अंचल अन्तर्गत मौजा-चन्दनपुर एवं बुरुजवनी में उपरोक्त विवरणी की-0.890 एवं 1.503 एकड़ तथा धालभूमगढ़ अंचल अन्तर्गत मौजा-जोड़शोल, एकताल, महुलीशोल एवं विहिन्दा में उपरोक्त विवरणी की 1.206, 0.452, 0.495 एवं 1.839 हेक्टर कुल-6.782 हेक्टर वनभूमि के उपयोजन हेतु अनुमंडल वन अधिकार समिति द्वारा 132 KVA बहरागोड़ा-धालभूमगढ़ अन्तर्गत विद्युत लाईन का विस्तारीकरण हेतु वन भूमि का उपयोजन के आलोक में विद्युत कार्यपालक अभियन्ता, झारखण्ड, ऊर्जा संचरण निगम लिमिटेड, जमशेदपुर के पक्ष में अनापत्ति प्रमाण पत्र निर्गत करने हेतु सर्वसम्मति से पारित किया गया। मौजा नलधुआ, थाना नं०-463, (कुल रकबा-1.981 हेक्टर) के खतियान में वन भूमि नहीं होने के कारण इसको प्रस्ताव में शामिल नहीं किया गया है।


सधन्यवाद बैठक की कार्यवाही सम्पन्न हुई।

  
श्रीमती हिरामनी मुर्मू,  
सदस्य-सह-प्रखण्ड,  
घाटशिला।

  
श्रीमती सरला मुर्मू,  
सदस्य-सह-पंचायत समिति सदस्य,  
जुगीशोल पंचायत, धालभूमगढ़ प्रखण्ड

  
श्री मुचीराम सिंह,  
सदस्य-सह-पंचायत समिति सदस्य,  
कालचिती पंचायत

  
सहायक वन संरक्षक,  
जमशेदपुर प्रमण्डल, जमशेदपुर।

  
अध्यक्ष,  
अनुमंडल स्तरीय वन अधिकार समिति  
-सह-  
अनुमंडल पदाधिकारी,  
घाटशिला।





पदाधिकारी का कार्यालय घाटशिला ।  
(कल्याण-शाखा )

पत्राक-85 / क0  
दिनांक-09 / 10 / 2018.

अनुमण्डल पदाधिकारी  
घाटशिला ।  
सेवा में,  
जिला कल्याण पदाधिकारी  
पूर्वी सिंहभूम, जमशेदपुर ।

विषय :- 132 KVA बहरागोड़ा - धालभूमगढ़ अन्तर्गत विद्युत लाईन विस्तारीकरण हेतु वनभूमि का  
उपयोजन संबंधी अनुमण्डल स्तरीय वन अधिकार समिति की बैठक की कार्यवाही का  
प्रेषण ।

महाशय,  
उपर्युक्त विषयक के संबंध में कहना है कि दिनांक-09/10/2018 को 132 KVA  
बहरागोड़ा-धालभूमगढ़ अन्तर्गत विद्युत लाईन का विस्तारीकरण हेतु वन भूमि का उपयोजन संबंधी  
अनुमण्डल स्तरीय वन अधिकार समिति, घाटशिला की हुई बैठक की कार्यवाही की प्रति मूल रूप में  
इस पत्र के साथ संलग्न कर अग्रेतर कारवाई हेतु भेजा जाता है ।  
कृपया प्राप्ति स्वीकार की जाय ।

अनुलग्नक : यथोपरि ।  
( कुल...18...पृष्ठ )

विश्वासभाजन  
अनुमण्डल पदाधिकारी  
घाटशिला ।

817  
13/10/18

21) गंगाधर सिंह

64

अंचल अधिकारी का कार्यालय, धालभूमगढ़

पत्रांक-

529

दिनांक-

25/9/18

प्रेषक,

अंचल अधिकारी  
धालभूमगढ़।

सेवा में,

अनुमण्डल पदाधिकारी,  
घाटशिला।

विषय :

132 KVA बहरागोड़ा धालभूमगढ़ अन्तर्गत विद्युत लाईन का विस्तारीकरण के लिए वनभूमि उपयोजन हेतु अनुमण्डल वन अधिकार समिति की बैठक की कार्यवाही उपलब्ध कराने के सम्बंध में।

प्रसंग-

भवदीय पत्रांक 74/क0, दिनांक 21.08.2018

महाशय,

उपरोक्त विषयक एवं प्रसंगाधीन पत्र से सम्बंधीत ग्राम वन अधिकार समिति की बैठक की कार्यवाही इस पत्र के साथ संलग्न कर भेजी जा रही है।

भवदीय को सूचनार्थ एवं आवश्यक कार्यवाही हेतु सर्मपित।

विश्वासभाजन

अनु0-

- ✓1. जोड़शोल
- ✓2. एकताल
- ✓3. नलधुवा
- ✓4. महुलीशोल
- ✓5. बिहिन्दा

कुल पाँच गाँव की वन अधिकार समिति की बैठक के कार्यवाही।

अंचल अधिकारी  
धालभूमगढ़।



63

ग्राम वन अधिकार समिति जोड़शोल की बैठक की कार्यवाही।

दिनांक 02/09/2018 की पूर्वाह्न 11:30 बजे ग्राम वन अधिकार समिति जोड़शोल प्रखण्ड धालधुमगढ़ की बैठक ग्राम जोड़शोल में आयुक्त की गई,

जिसमें 132 KV D/C Baharagora to Dhaldhumgarh Transmission line, M/s Jharkhand URJA

Sancharan Nigam Limited के निर्माण हेतु मौजा जोड़शोल थाना नं० 405 खेसरा संख्या 433, 461, 512, 514, 503, 500 संरक्षित वन भूमि रकबा 1.206 Hec एकड़ वन भूमि से संबंधित प्रस्ताव पर

चर्चा की गई।

1. उपस्थिति :-

2. सर्वसम्मति से प्रस्ताव पारित किया गया कि ग्राम जोड़शोल में अनुसूचित जनजाति एवं अन्य परम्परागत निवासी (वन अधिकार की मान्यता) अधिनियम 2006 के नियम 2008 एवं संशोधित अधिनियम 2012 के अन्तर्गत Settlement of rights की प्रक्रिया पूर्ण कर दी गई है।

3. सर्वसम्मति से प्रस्ताव पारित किया गया कि ग्राम जोड़शोल में आदिम जनजाति समुहों एवं आदिम कृषक समुदाय के अधिकार अनुसूचित जनजाति एवं अन्य परम्परागत वन निवासी (वन अधिकारों की मान्यता) अधिनियम 2006 की धारा 3 (1) (त) के अनुसार विशेष रूप से रक्षित किया गया है।

4. सर्वसम्मति से प्रस्ताव पारित किया गया कि ग्राम जोड़शोल में वन भूमि अपयोजन के प्रस्ताव के संबंध में अनुसूचित जनजाति एवं अन्य परम्परागत वन निवासी/वन अधिकार की मान्यता) अधिनियम 2006 के नियम 2008 एवं संशोधित अधिनियम की धारा-3(2) के तहत प्रक्रिया कर ली गई है।

5. सर्वसम्मति से प्रस्ताव पारित किया गया कि 132 KV D/C Baharagora to Dhaldhumgarh Transmission line, M/s Jharkhand URJA Sancharan Nigam Limited के निर्माण हेतु मौजा जोड़शोल थाना नं० 405 खेसरा नं० 433, 461, 512, 514, 503, 500, 812, 513 संरक्षित वन भूमि रकबा 1.206 Hec एकड़ के वन भूमि अपयोजन में ग्राम वन अधिकार समिति को कोई आपत्ति नहीं है।

ग्राम वन अधिकार समिति जोड़शोल के सदस्यों का हस्ताक्षर

Purushottam Hambaram

अध्यक्ष  
वन अधिकार समिति  
ग्राम जोड़शोल

Raisen Basky

सचिव  
वन अधिकार समिति  
ग्राम Jorshole

1. ऑर्वा किशु

2. मागुन मोरेन

3. जादु मादी

4.  179 Lakhan tembram.

5.

कैपर किशु

6. वक्त मादी

7. कुल मादी

ग्राम वन अ

02/09

132

char

ग्राम वन अधिकार समिति शकुताल की बैठक की कार्यवाही।

62

02/09/2018 की पूर्वाह्न 10.30 बजे ग्राम वन अधिकार समिति शकुताल प्रखण्ड धालधुमगर की बैठक ग्राम शकुताल में आयुक्त की गई, जहाँ 132 KV D/C Baharagora to Dhaldhumgarh Transmission line, M/s Jharkhand URJA Sancharan Nigam Limited के निर्माण हेतु मौजा शकुताल थाना नं० 406 खेसरा संख्या 20, 512 संरक्षित वन भूमि रकबा 0.452 H एकड़ वन भूमि से संबंधित प्रस्ताव पर चर्चा की गई।

1. उपस्थिति :-
2. सर्वसम्मति से प्रस्ताव पारित किया गया कि ग्राम शकुताल में अनुसूचित जनजाति एवं अन्य परम्परागत निवासी (वन अधिकार की मान्यता) अधिनियम 2006 के नियम 2008 एवं संशोधित अधिनियम 2012 के अन्तर्गत Settlement of rights की प्रक्रिया पूर्ण कर दी गई है।
3. सर्वसम्मति से प्रस्ताव पारित किया गया कि ग्राम शकुताल में आदिम जनजाति समुहों एवं आदिम कृषक समुदाय के अधिकार अनुसूचित जनजाति एवं अन्य परम्परागत वन निवासी (वन अधिकारों की मान्यता) अधिनियम 2008 की धारा 3 (1) (त) के अनुसार विशेष रूप से रक्षित किया गया है।
4. सर्वसम्मति से प्रस्ताव पारित किया गया कि ग्राम शकुताल में वन भूमि अपयोजन के प्रस्ताव के संबंध में अनुसूचित जनजाति एवं अन्य परम्परागत वन निवासी/वन अधिकार की मान्यता) अधिनियम 2006 के नियम 2008 एवं संशोधित अधिनियम की धारा-3(2) के तहत प्रक्रिया कर ली गई है।
5. सर्वसम्मति से प्रस्ताव पारित किया गया कि 132 KV D/C Baharagora to Dhaldhumgarh Transmission line, M/s Jharkhand URJA Sancharan Nigam Limited के निर्माण हेतु मौजा शकुताल थाना नं० 406 खेसरा नं० 20, 512 संरक्षित वन भूमि रकबा 0.452 H एकड़ के वन भूमि अपयोजन में ग्राम वन अधिकार समिति को कोई आपत्ति नहीं है।

ग्राम वन अधिकार समिति शकुताल के सदस्यों का हस्ताक्षर

Kanhu Ram Hembram

अध्यक्ष  
वन अधिकार समिति  
ग्राम शकुताल

सचिव

सचिव  
वन अधिकार समिति  
ग्राम शकुताल



1. ~~Suraj Munda~~

2. Maheswar Munda

3. Nalin Munda

4. Nalin Munda

5. Sanatan Munda

6. SURAJ munda

7. Nanda Munda

8. ~~Suraj Munda~~

(9) ~~Suraj Munda~~

ग्राम वन अ

132 KV r  
Sancharan Ni

दर्ज की ग

1.

2.

ग्राम वन अधिकार समिति सहली शौल की बैठक की कार्यवाही।

दिनांक 01/09/2018 की पूर्वाह्न 11:30 बजे ग्राम वन अधिकार समिति सहली शौल परगण्ड 0-510-495 की बैठक ग्राम पंचमारा में आयुक्त की गई, जिसमें 132 KV D/C Baharagora to Dhaldhumgarh Transmission line, M/s Jharkhand URJA Sancharan Nigam Limited के निर्माण हेतु मौजा सहली शौल थाना नं० 414 खेसरा संख्या 306, 305, 264 संरक्षित वन भूमि रकबा 0-510-495 एकड़ वन भूमि से संबंधित प्रस्ताव पर चर्चा की गई।

1. उपस्थिति :-
2. सर्वसम्मति से प्रस्ताव पारित किया गया कि ग्राम सहली शौल में अनुसूचित जनजाति एवं अन्य परम्परागत निवासी (वन अधिकार की मान्यता) अधिनियम 2006 के नियम 2008 एवं संशोधित अधिनियम 2012 के अन्तर्गत Settlement of rights की प्रक्रिया पूर्ण कर दी गई है।
3. सर्वसम्मति से प्रस्ताव पारित किया गया कि ग्राम सहली शौल में आदिम जनजाति समुहों एवं आदिम कृषक समुदाय के अधिकार अनुसूचित जनजाति एवं अन्य परम्परागत वन निवासी (वन अधिकारों की मान्यता) अधिनियम 2008 की धारा 3 (1) (त) के अनुसार विशेष रूप से रक्षित किया गया है।
4. सर्वसम्मति से प्रस्ताव पारित किया गया कि ग्राम सहली शौल में वन भूमि अपयोजन के प्रस्ताव के संबंध में अनुसूचित जनजाति एवं अन्य परम्परागत वन निवासी/वन अधिकार की मान्यता) अधिनियम 2006 के नियम 2008 एवं संशोधित अधिनियम की धारा-3(2) के तहत प्रक्रिया कर ली गई है।
5. सर्वसम्मति से प्रस्ताव पारित किया गया कि 132 KV D/C Baharagora to Dhaldhumgarh Transmission line, M/s Jharkhand URJA Sancharan Nigam Limited के निर्माण हेतु मौजा सहली शौल थाना नं० 414 खेसरा नं० 306, 305, 264 संरक्षित वन भूमि रकबा 0-510-495 एकड़ के वन भूमि अपयोजन में ग्राम वन अधिकार समिति को कोई आपत्ति नहीं है।

ग्राम वन अधिकार समिति सहली शौल के सदस्यों का हस्ताक्षर

Soraj Kumar Shaw

अध्यक्ष

वन अधिकार समिति

ग्राम सहली शौल

Fatik Kumar Shaw

सचिव

वन अधिकार समिति

ग्राम सहली शौल



- (1) Deepak Shaw
- (2) Pushpa Ch Shaw - कनरखा समिति सदस्य.
- (3) Ganesh Shul
- (4) डमलम जोड़े
- (5) अनवरुद
- (6) Uttam Kumar Rana.
- (7) Gobardhan Shaw.
- (8) Samir Kumar Shaw

२

(59)

ग्राम वन अधिकार समिति विदिहा की बैठक की कार्यवाही।

दिनांक ११/११/१८ की पूर्वाह्न ११ बजे ग्राम वन अधिकार समिति विदिहा प्रखण्ड धलधुमगर की बैठक ग्राम विदिहा में आयोजित की गई, जिसमें 132 KV D/C Baharagora to Dhaldhumgarh Transmission line, M/s Jharkhand URJA Sancharan Nigam Limited के निर्माण हेतु मौजा विदिहा थाना नं० ५१३ खेसरा संख्या १, ८२२, ८२१ संरक्षित वन भूमि रकबा १.८३९ हे. एकड़ वन भूमि से संबंधित प्रस्ताव पर चर्चा की गई।

1. उपस्थिति :-

2. सर्वसम्मति से प्रस्ताव पारित किया गया कि ग्राम विदिहा में अनुसूचित जनजाति एवं अन्य परम्परागत निवासी (वन अधिकार की मान्यता) अधिनियम 2006 के नियम 2008 एवं संशोधित अधिनियम 2012 के अन्तर्गत Settlement of rights की प्रक्रिया पूर्ण कर दी गई है।
3. सर्वसम्मति से प्रस्ताव पारित किया गया कि ग्राम विदिहा में आदिम जनजाति समूहों एवं आदिम कृषक समुदाय के अधिकार अनुसूचित जनजाति एवं अन्य परम्परागत वन निवासी (वन अधिकारों की मान्यता) अधिनियम 2008 की धारा 3 (1) (त) के अनुसार विशेष रूप से रक्षित किया गया है।
4. सर्वसम्मति से प्रस्ताव पारित किया गया कि ग्राम विदिहा में वन भूमि अपयोजन के प्रस्ताव के संबंध में अनुसूचित जनजाति एवं अन्य परम्परागत वन निवासी/वन अधिकार की मान्यता) अधिनियम 2006 के नियम 2008 एवं संशोधित अधिनियम की धारा-3(2) के तहत प्रक्रिया कर ली गई है।
5. सर्वसम्मति से प्रस्ताव पारित किया गया कि 132 KV D/C Baharagora to Dhaldhumgarh Transmission line, M/s Jharkhand URJA Sancharan Nigam Limited के निर्माण हेतु मौजा विदिहा थाना नं० ५१३ खेसरा नं० १, ८२२, ८२१ संरक्षित वन भूमि रकबा १.८३९ हे. एकड़ के वन भूमि अपयोजन में ग्राम वन अधिकार समिति को कोई आपत्ति नहीं है।

ग्राम वन अधिकार समिति विदिहा के सदस्यों का हस्ताक्षर

Sunanda Mondal  
अध्यक्ष

वन अधिकार समिति  
ग्राम विदिहा

Bikram Singh  
सचिव  
वन अधिकार समिति  
ग्राम विदिहा

- (1) Tapas Kumar Hembram,
- (2) Bishwanath Hembram.
- (3) Suna Ram Kumar.
- (4) Bishan Podd.
- (5) Samay Murmu.
- (6) ~~Subash~~
- 7 Soder Nath
- 8 ~~Subash~~ Subash
- 9 Bishwanath Podd



# अंचल अधिकारी का कार्यालय, चाकुलिया।

56

पत्रांक- 692 दिनांक- 26-09-2018

प्रेषक,

अंचल अधिकारी,  
चाकुलिया।

सेवा में,

अनुमण्डल पदाधिकारी,  
घाटशिला।

विषय :-

132 KVA बहरागोड़ा-धालभूगढ़ अन्तर्गत विद्युत लाईन का विस्तारीकरण के लिए वनभूमि उपयोजन हेतु अनुमण्डल वन अधिकार समिति की बैठक की कार्यवाही उपलब्ध कराने के संबंध में।

प्रसंग :-

भवदीय पत्रांक-74/क0, दिनांक-21.08.2018.

महाशय,

उपरोक्त विषयक एवं प्रसंगाधीन पत्र से संबंधित ग्राम वन अधिकार समिति की बैठक की कार्यवाही इस पत्र के साथ संलग्न कर भेजी जा रही है।  
भवदीय को सूचनार्थ एवं आवश्यक कार्यवाही हेतु समर्पित।

अनुलग्नक :- 1. चन्दनपुर  
2. बुरुजबनी

कुल दो गाँव की वन अधिकार समिति  
की बैठक के कार्यवाही।

विश्वासभाजन

26/09/18  
अंचल अधिकारी

चाकुलिया। 26/9/18



ग्राम वन अधिकार समिति .....की बैठक की कार्यवाही।

दिनांक 25/09/2018 की पूर्वाह्न 1:00 बजे ग्राम वन अधिकार समिति ..... प्रखण्ड ..... की बैठक ग्राम ..... में आयोजित की गई, जिसमें 132 KV D/C Baharagora to Dhaldhumgarh Transmission line, M/s Jharkhand URJA Sancharan Nigam Limited के निर्माण हेतु मौजा ..... थाना नं० 484 खेसरा संख्या 467, 468, 1575 संरक्षित वन भूमि ..... एकड़ वन भूमि से संबंधित प्रस्ताव पर चर्चा की गई।

1. उपस्थिति :-

- सर्वसम्मति से प्रस्ताव पारित किया गया कि ग्राम ..... में अनुसूचित जनजाति एवं अन्य परम्परागत निवासी (वन अधिकार की मान्यता) अधिनियम 2006 के नियम 2008 एवं संशोधित अधिनियम 2012 के अन्तर्गत Settlement of rights की प्रक्रिया पूर्ण कर दी गई है।
- सर्वसम्मति से प्रस्ताव पारित किया गया कि ग्राम ..... में आदिम जनजाति समुहों एवं आदिम कृषक समुदाय के अधिकार अनुसूचित जनजाति एवं अन्य परम्परागत वन निवासी (वन अधिकारों की मान्यता) अधिनियम 2008 की धारा 3 (1) (त) के अनुसार विशेष रूप से रक्षित किया गया है।
- सर्वसम्मति से प्रस्ताव पारित किया गया कि ग्राम ..... में वन भूमि अपयोजन के प्रस्ताव के संबंध में अनुसूचित जनजाति एवं अन्य परम्परागत वन निवासी/वन अधिकार की मान्यता) अधिनियम 2006 के नियम 2008 एवं संशोधित अधिनियम की धारा-3(2) के तहत प्रक्रिया कर ली गई है।
- सर्वसम्मति से प्रस्ताव पारित किया गया कि 132 KV D/C Baharagora to Dhaldhumgarh Transmission line, M/s Jharkhand URJA Sancharan Nigam Limited के निर्माण हेतु मौजा ..... थाना नं० 484 खेसरा नं० 467, 468, 1575 संरक्षित वन भूमि ..... एकड़ के वन भूमि अपयोजन में ग्राम वन अधिकार समिति को कोई आपत्ति नहीं है।

ग्राम वन अधिकार समिति ..... के सदस्यों का हस्ताक्षर

*[Signature]*

अध्यक्ष  
वन अधिकार समिति  
ग्राम .....

*[Signature]*

सचिव  
वन अधिकार समिति  
ग्राम .....

- ① Ram Chandra Hembrom
- ② Lakshman Hant
- ③ मानिक झा
- ④ Benamali Paul
- ⑤ Jitendra Kumar Paul
- ⑥ रामचंद्र हेमब्रम
- ⑦ कृष्णपाल
- ⑧ कृष्ण रिमलु पाल
- ⑨ कृष्ण शिवा
- ⑩ Benamali Paul

(52)

ग्राम वन अधिकार समिति बुरुपवनी की बैठक की कार्यवाही।

दिनांक 25/03/2018 की पूर्वाह्न 10:00 बजे ग्राम वन अधिकार समिति बुरुपवनी प्रखण्ड गुमना की बैठक ग्राम बुरुपवनी में आयोजित की गई, जिसमें 132 KV D/C Baharagora to Dhaldhumgarh Transmission line, M/s Jharkhand URJA Sancharan Nigam Limited के निर्माण हेतु मौजा बुरुपवनी थाना नं० 473 खेसरा संख्या 330, 346, 361, 362, 363, 364, 348 संरक्षित वन भूमि रकबा 1:503.8 एकड़ वन भूमि से संबंधित प्रस्ताव पर चर्चा की गई।

1. उपस्थिति :-

- सर्वसम्मति से प्रस्ताव पारित किया गया कि ग्राम बुरुपवनी में अनुसूचित जनजाति एवं अन्य परम्परागत निवासी (वन अधिकार की मान्यता) अधिनियम 2006 के नियम 2008 एवं संशोधित अधिनियम 2012 के अन्तर्गत Settlement of rights की प्रक्रिया पूर्ण कर दी गई है।
- सर्वसम्मति से प्रस्ताव पारित किया गया कि ग्राम बुरुपवनी में आदिम जनजाति समुहों एवं आदिम कृषक समुदाय के अधिकार अनुसूचित जनजाति एवं अन्य परम्परागत वन निवासी (वन अधिकारों की मान्यता) अधिनियम 2008 की धारा 3 (1) (त) के अनुसार विशेष रूप से संक्षेपित किया गया है।
- सर्वसम्मति से प्रस्ताव पारित किया गया कि ग्राम बुरुपवनी में वन भूमि अपयोजन के प्रस्ताव के संबंध में अनुसूचित जनजाति एवं अन्य परम्परागत वन निवासी/वन अधिकार की मान्यता) अधिनियम 2006 के नियम 2008 एवं संशोधित अधिनियम की धारा-3(2) के तहत प्रक्रिया कर ली गई है।
- सर्वसम्मति से प्रस्ताव पारित किया गया कि 132 KV D/C Baharagora to Dhaldhumgarh Transmission line, M/s Jharkhand URJA Sancharan Nigam Limited के निर्माण हेतु मौजा बुरुपवनी थाना नं० 473 खेसरा नं० 330, 346, 361, 362, 363, 364, 348 संरक्षित वन भूमि रकबा 1:503.8 एकड़ के वन भूमि अपयोजन में ग्राम वन अधिकार समिति को कोई आपत्ति नहीं है।

ग्राम वन अधिकार समिति बुरुपवनी के सदस्यों का हस्ताक्षर

42 नं० 242 45  
अध्यक्ष  
वन अधिकार समिति  
ग्राम .....

Ramchandra Tudu  
सचिव  
वन अधिकार समिति  
ग्राम .....



① The Hindu Temple

② Ching Shun

③ Jang Hui

④ Jang Hui

⑤ Jang Hui

⑥ Jang Hui

⑦ Jang Hui

⑧ Jang Hui

⑨ Jang Hui

⑩ Jang Hui



अचल अधिकारी का कार्यालय, बहरागोड़ा।

पत्रांक- 480

अचल अधिकारी  
बहरागोड़ा।

सेवा में,

अनुमण्डल पदाधिकारी,  
घाटशिला।

बहरागोड़ा, दिनांक- 27-9-18

विषय:- 132 KVA बहरागोड़ा-धालभूमगढ़ अन्तर्गत विद्युत लाईन का विस्तारीकरण के लिए वनभूमि उपयोजना हेतु अनुमण्डल वन अधिकार समिति की बैठक की कार्यवाही उपलब्ध कराने के संबंध में।

प्रसंग:- भावदीय पत्रांक-74/क0, दिनांक-21.08.2018

महोदय,

उपरोक्त विषयक एवं प्रसंगाधीन पत्र से संबंधित ग्राम वन अधिकार समिति की बैठक की कार्यवाही इस पत्र के साथ संलग्न कर भेजी जा रही है।  
भावदीय को सूचनार्थ एवं आवश्यक कार्यवाई हेतु समर्पित।

अनुलग्नक:- मुटुरखाम ग्राम:-

विश्वासभाजन

अचल अधिकारी  
बहरागोड़ा।

कुल एक गाँव की वन अधिकार समिति  
की बैठक के कार्यवाही।

धालभूमगढ़

50

ग्राम वन अधिकार समिति मुंडरगढ़ की बैठक की कार्यवाही।

नांक 24.09.2018 की पूर्वाह्न 11.00 बजे ग्राम वन अधिकार समिति मुंडरगढ़ प्रखण्ड बहारगढ़ की बैठक ग्राम मुंडरगढ़ में आयुक्त की गई, जिसमें 132 KV D/C Baharagora to Dhalbhumgarh Transmission line, M/s Jharkhand URJA Sancharan Nigam Limited के निर्माण हेतु मौजा मुंडरगढ़ थाना नं० 813 खेसरा संख्या 132, 132, 180 संरक्षित वन भूमि रकबा 0.397 हे० एकड़ वन भूमि से संबंधित प्रस्ताव पर चर्चा की गई।

1. उपस्थिति :-

2. सर्वसम्मति से प्रस्ताव पारित किया गया कि ग्राम मुंडरगढ़ में अनुसूचित जनजाति एवं अन्य परम्परागत निवासी (वन अधिकार की मान्यता) अधिनियम 2006 के नियम 2008 एवं संशोधित अधिनियम 2012 के अन्तर्गत Settlement of rights की प्रक्रिया पूर्ण कर दी गई है।

3. सर्वसम्मति से प्रस्ताव पारित किया गया कि ग्राम मुंडरगढ़ में आदिम जनजाति समूहों एवं आदिम कृषक समुदाय के अधिकार अनुसूचित जनजाति एवं अन्य परम्परागत वन निवासी (वन अधिकारों की मान्यता) अधिनियम 2008 की धारा 3 (1) (त) के अनुसार विशेष रूप से रक्षित किया गया है।

4. सर्वसम्मति से प्रस्ताव पारित किया गया कि ग्राम मुंडरगढ़ में वन भूमि अपयोजन के प्रस्ताव के संबंध में अनुसूचित जनजाति एवं अन्य परम्परागत वन निवासी/वन अधिकार की मान्यता) अधिनियम 2006 के नियम 2008 एवं संशोधित अधिनियम की धारा-3(2) के तहत प्रक्रिया कर ली गई है।

5. सर्वसम्मति से प्रस्ताव पारित किया गया कि 132 KV D/C Baharagora to Dhalbhumgarh Transmission line, M/s Jharkhand URJA Sancharan Nigam Limited के निर्माण हेतु मौजा मुंडरगढ़ थाना नं० 813 खेसरा नं० 132, 132, 180 संरक्षित वन भूमि रकबा 0.397 (हे०) एकड़ के वन भूमि अपयोजन में ग्राम वन अधिकार समिति को कोई आपत्ति नहीं है।

40 ग्राम वन अधिकार समिति मुंडरगढ़ के सदस्यों का हस्ताक्षर  
27/09/18

अध्यक्ष

वन अधिकार समिति  
ग्राम मुंडरगढ़

सुदीप

सचिव  
वन अधिकार समिति  
ग्राम मुंडरगढ़

21st March

कॉमिंग्स एजेंसी

जगन्नाथ-सोनी

Harikrishna Beeg

वासी नाथ-

Ram Maram

ममल नाथ

रिहल डेम

Block

Salvador

2



अनुमणकारी का कार्यालय घाटशिला ।

(कल्याण-शाखा )

पत्रांक-101/क0  
दिनांक-16/11/2018.



अनुमण्डल पदाधिकारी  
घाटशिला ।

जिला कल्याण पदाधिकारी  
पूर्वी सिंहभूम, जमशेदपुर ।

विषय :- 132 KVA बहरागोड़ा -धालभूमगढ़ अन्तर्गत विद्युत लाईन विस्तारीकरण हेतु वनभूमि का  
उपयोजन संबंधी अनुमण्डल स्तरीय वन अधिकार समिति की बैठक की कार्यवाही का  
प्रेषण ।

महाशय,

उपर्युक्त विषयक के संबंध में कहना है कि दिनांक-16/11/2018 को 132 KVA  
बहरागोड़ा-धालभूमगढ़ अन्तर्गत विद्युत लाईन का विस्तारीकरण हेतु वन भूमि का उपयोजन संबंधी  
अनुमण्डल स्तरीय वन अधिकार समिति, घाटशिला की हुई बैठक की कार्यवाही की प्रति मूल रूप में  
इस पत्र के साथ संलग्न कर अग्रेतर कारवाई हेतु भेजा जाता है ।  
कृपया प्राप्ति स्वीकार की जाय ।

अनुलग्नक : यथोपरि ।

( कुल.....5.....पृष्ठ )

विश्वासभाजन

*Handwritten signature*  
16/11/18  
अनुमण्डल पदाधिकारी  
घाटशिला ।



दिनांक 16/11/2018 को अनुमण्डल कार्यालय, घाटशिला में आहुत अनुमण्डल स्तरीय वन अधिकार की बैठक की कार्यवाही :-

अनुमण्डल स्तरीय वन अधिकार समिति, घाटशिला की बैठक दिनांक 16/11/2018 को अनुमण्डल पदाधिकारी, घाटशिला-सह-अध्यक्ष, अनुमण्डल स्तरीय वन अधिकार समिति की अध्यक्षता में सम्पन्न हुई, जिसमें निम्नांकित पदाधिकारी एवं सदस्य उपस्थित हुए:-

1. अनुमण्डल पदाधिकारी, घाटशिला ।
2. सहायक वन संरक्षक, पूर्वी सिंहभूम, जमशेदपूर ।
3. श्रीमती हिरामनी मुर्मू सदस्य-सह-प्रमुख, घाटशिला प्रखण्ड ।
4. श्रीमती सरला मुर्मू सदस्य-सह-पं०स०स०, जुगीशोल पंचायत, धालभूमगढ़ प्रखण्ड ।
5. श्री मुचीराम सिंह, सदस्य-सह पं०स०स०, कालचिती पंचायत, घाटशिला प्रखण्ड ।

1-सर्वप्रथम अध्यक्ष महोदय द्वारा बैठक में उपस्थित प्रतिनिधियों का स्वागत करते हुए बताया कि जिला कल्याण पदाधिकारी, पूर्वी सिंहभूम, जमशेदपूर के पत्रांक 2048/क.दिनांक 08/11/2018, एवं **Electrical Executive Engineer Transmission Division Golmuri** के पत्रांक:-637 दिनांक-30/10/18 से धारखण्ड उर्जा संचरण निगम लि० द्वारा 132 KVA बहरागोड़ा-धालभूमगढ़ अंतर्गत विद्युत लाईन का विस्तारीकरण के लिए वनभूमि अपयोजन हेतु अनापत्ति प्रमाण पत्र एवं **FRA-1** निर्गत करने का अनुरोध किया गया है ।

2-132 KVA बहरागोड़ा-धालभूमगढ़ अंतर्गत विद्युत लाईन का विस्तारीकरण के लिए वन भूमि का उपयोग के लिए प्रस्ताव को संबंधित धालभूमगढ़ अंचल के मौजा-नलधुआ के ग्रामसभा के समक्ष रखा गया तथा ग्राम वन अधिकारी समिति एवं ग्राम सभा का मन्तव्य प्राप्त किया गया ।

132 KVA बहरागोड़ा-धालभूमगढ़ अंतर्गत विद्युत लाईन का विस्तारीकरण हेतु वन भूमि के उपयोग के लिए प्रस्तावित ग्राम में वन भूमि का विवरण निम्नवत है :-

अंचल का नाम	मौजा	थाना नम्बर	खाता नम्बर	प्लॉट नम्बर	रकबा (हेक्टर में)	किस्म
धालभूमगढ़	नलधुआ	463	255	1090	1.981	वन भूमि
			254	1110		
			254	1094		
			254	899		
			254	1089		
				1136		

सभी उपयोगन प्रस्ताव **FRA-1**, 2006 के अन्तर्गत मान्य सभी संबंधित वनवासी ग्राम सभाओं के समक्ष रखे गये हैं (स्थानीय भाषा में पूरी परियोजना के विवरण और इसके प्रभाव के साथ) सम्पन्न ग्राम सभा (ओं) एवं ग्राम वन अधिकार समिति (यों) के बैठक की तिथि निम्नवत है :-

क्र.	भूमि का उपयोगन क्षेत्र	राजस्व ग्राम का नाम	ग्राम सभा /ग्राम वन अधिकार समिति का बैठक सम्पन्न होने की तिथि
1	132 KVA बहरागोड़ा-धालभूमगढ़ विद्युत लाईन का विस्तारीकरण के लिए ।	नलधुआ	01/11/2018

(ख) सभी संबंधित ग्राम सभा (ओं) में सभी औपचारिकताओं/प्रक्रियाओं को पूरा किया गया है, और ग्राम सभा (ओं) द्वारा 132 KVA बहरागोड़ा-धालभूमगढ़ लाईन के विस्तारीकरण हेतु वन भूमि का उपयोगन के उद्देश्य और विवरण समझने के पश्चात, अपनी सहमति प्रदान की गई है ।

16/11/18

तः धालभूमगढ़ अंचल अन्तर्गत मौजा-नलधुआ मे उपरोक्त विवरणी की-1.981 हेक्टर एवं वनभूमि के जन हेतु अनुमंडल वन अधिकार समिति द्वारा 132 KVA बहरागोड़ा-धालभूमगढ़ अन्तर्गत विद्युत लाईन का तारीकरण हेतु वन भूमि का उपयोजन के आलोक मे विद्युत कार्यपालक अभियन्ता, झारखण्ड, ऊर्जा संचरण निगम लिमिटेड, जमशेदपुर के पक्ष में अनापत्ति प्रमाण पत्र निर्गत करने हेतु सर्वसम्मति से अनुशंसा किया गया ।

सधन्यवाद बैठक की कार्यवाही सम्पन्न हुई ।

*[Signature]*  
16/11/2018

श्रीमती हिरामनी मुर्मू,  
सदस्य-सह- प्रखण्ड,  
घाटशिला ।

*[Signature]*  
16/11/18

श्रीमती सरला मुर्मू,  
सदस्य-सह- पंचायत समिति सदस्य,  
जुगीशोल पंचायत, धालभूमगढ़ प्रखण्ड

*[Signature]*  
16/11/18

श्री मुचीराम सिंह,  
सदस्य -सह- पंचायत समिति  
सदस्य,  
कालचिती पंचायत

*[Signature]*  
16/11/18

सहायक वन संरक्षक,  
जमशेदपुर प्रमण्डल, जमशेदपुर ।

*[Signature]*  
16/11/18

अध्यक्ष,  
अनुमंडल स्तरीय वन अधिकार समिति  
-सह-  
अनुमंडल पदाधिकारी,  
घाटशिला ।

3/11/2018  
अंचल अधिकारी का कार्यालय, धालभूमगढ़।  
03/11/18

69

पत्रांक- 616  
दिनांक- 21/11/18

प्रेषक-

अंचल अधिकारी,  
धालभूमगढ़।

सेवा में,

अनुमण्डल पदाधिकारी,  
घाटशिला।

विषय:-

132 KVA बहरागोड़ा धालभूमगढ़ अंतर्गत विद्युत लाइन का विस्तारीकरण के लिए अनुमति  
उपयोजन हेतु अनुमण्डल वन अधिकारी समिति की बैठक की कार्यवाही संपन्न कराने के  
संबंध में।

प्रसंग:-

भवदीय पत्रांक-74/क0, दिनांक-21.08.2018

महाशय,

उपर्युक्त विषयक प्रसंगाधीन पत्र से संबंधित ग्राम वन अधिकार समिति की बैठक की कार्यवाही  
इस पत्र के साथ संलग्न कर भेजी जा रही है।

भवदीय को सूचनार्थ समर्पित।

अनु: यथो: नलधुआ ग्राम वन अधिकार  
समिति की बैठक की कार्यवाही।

विश्वरूप भाजप

21/11/18  
अंचल अधिकारी  
धालभूमगढ़।

221  
Acer

20/11/18 गंगाधर सिंह



ग्राम वन अधिकार समिति ..... की बैठक की कार्यवाही।

दिनांक 01/11/2018 की पूर्वाह्न 12.00 बजे ग्राम वन अधिकार समिति  
 ... प्रखण्ड ... की बैठक ग्राम ... में आयुक्त की गई,  
 जिसमें 132 KV D/C Baharagora to Dhaldhumgarh Transmission line, M/s Jharkhand URJA  
 Sancharan Nigam Limited के निर्माण हेतु मौजा ... याना नं० ... खेसरा संख्या  
 110, 1094, 899, 1089, 1090, 1136 सरक्षित वन भूमि रकबा 1.98 Hec वन भूमि से संबंधित प्रस्ताव पर  
 चर्चा की गई।

1. उपस्थिति :-

2. सर्वसम्मति से प्रस्ताव पारित किया गया कि ग्राम ... में अनुसूचित जनजाति एवं अन्य  
 परम्परागत निवासी (वन अधिकार की मान्यता) अधिनियम 2006 के नियम 2008 एवं संशोधित  
 अधिनियम 2012 के अन्तर्गत Settlement of rights की प्रक्रिया पूर्ण कर दी गई है।

3. सर्वसम्मति से प्रस्ताव पारित किया गया कि ग्राम ... में आदिम जनजाति  
 समूहों एवं आदिम कृषक समुदाय के अधिकार अनुसूचित जनजाति एवं अन्य परम्परागत वन  
 निवासी (वन अधिकारों की मान्यता) अधिनियम 2008 की धारा 3 (1) (त) के अनुसार  
 विशेष रूप से रक्षित किया गया है।

4. सर्वसम्मति से प्रस्ताव पारित किया गया कि ग्राम ... में वन भूमि अपयोजन के  
 प्रस्ताव के संबंध में अनुसूचित जनजाति एवं अन्य परम्परागत वन निवासी/वन अधिकार की  
 मान्यता) अधिनियम 2006 के नियम 2008 एवं संशोधित अधिनियम की धारा-3(2) के तहत  
 प्रक्रिया कर ली गई है।

5. सर्वसम्मति से प्रस्ताव पारित किया गया कि 132 KV D/C Baharagora to Dhaldhumgarh  
 Transmission line, M/s Jharkhand URJA Sancharan Nigam Limited के निर्माण हेतु  
 मौजा ... याना नं० ... खेसरा नं० 110, 1094, 899, 1089, 1090, 1136 सरक्षित वन भूमि  
 रकबा 1.98 Hec के वन भूमि अपयोजन में ग्राम वन अधिकार समिति को कोई  
 आपत्ति नहीं है।

ग्राम वन अधिकार समिति ... के सदस्यों का हस्ताक्षर

सुग्रीव चरण मुखर्जी

अध्यक्ष  
 वन अधिकार समिति  
 ग्राम ...

Karan Bhandari Honsla

सचिव :-

सचिव  
 वन अधिकार समिति  
 ग्राम ...



Budil Basky

31/2/11 હોનડા

ગુરુ વાક હોનડા

Namoli Haskol

Anchal Haskol

સિન્ગો હોનડા

Jogya muma

મમી ગુરુ

ગુરુ વાક હોનડા

ગુરુ વાક હોનડા

ગારલાઈ હોનડા