

# **MUCK DISPOSAL PLAN**

**Name of the Work :-** जनपद चमोली के विधान सभा क्षेत्र कर्णप्रयाग में कोटी बैण्ड से घतोड़ा मोटर मार्ग एवं 02 आर.सी.सी. सेतु निर्माण का कार्य।

Material Received Due to Hill side Cutting 7x3/2x5000.00 = 52500.00 Cum  
 Add Swell Factor @ 40% = 21000.00 Cum  
**Total = 73500.00 Cum**

#### Use of Material -


Sl. No.	Length of Road	Item for Which Material is to be used	Quantity of Material Consumed (In Cum)
1	2	3	4
1	5.00	Stone Masonry in cement sand mortar	217.60
2	5.00	Stone Masonry laid Dry	2067.35
3	5.00	Hand Packed Stone Filling	1004.15
4	5.00	Construction of Wire Crates	239.35
5	5.00	Construction of Parapets	272.35
6	5.00	Construction of Road Side Drain	131.45
7	5.00	Construction of Scuppers	1799.70
8	5.00	Concreting Works	106.50
9	5.00	Construction of Cooli Walling	330.00
10	5.00	Construction of Edge Stone	17.50
11	5.00	Construction of Causeway	1350.00
12	5.00	Granular Sub-Base (GSB)	3328.10
13	5.00	GSB (Grading-2) Works	3961.40
14	5.00	G3 (Grading to be done using granulator at site)	1664.00
15	5.00	Super Elevation and Patri Filling	4084.45
		<b>Total</b>	<b>20573.90 Cum</b>


Material Left for Disposal


(73500.00-20573.90) cum =52926.10 cum

As per the attached Detail, the capacity of the Dumping Zone

53797.50 cum

  
 Junior Engineer  
 Provincial Division, PWD  
 Karanprayag

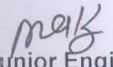
  
 Assistant Engineer  
 Provincial Division, PWD  
 Karanprayag

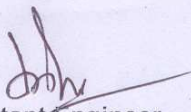
  
 Executive Engineer  
 Provincial Division, PWD  
 Karanprayag


**Detail of Muck Disposal Sites**

**Name of the Work :-** जनपद चमोली के विधान सभा क्षेत्र कर्णप्रयाग में कोटी बैण्ड से घतोड़ा मोटर मार्ग एवं 02 आर.सी.सी. सेतु निर्माण का कार्य।

Sl. No.	Location of Dumping Yard	Type of Land	Khasra No.	Length (In m)	Width (In m)	Height of the Dumping Zone (In m)	Volume of the Dumping Zone (In Cum)	Longitude (E)	Latitude (N)
1	2	3	4	5	6	7	8	9	10
1	xs 0/28 to 0/29 (पूर्व निर्मित)	Nap Land	2648-2652	65.00	29.00	4.50	8482.50	79°16'984"	30°09'477"
2	xs 0/14 to 0/15	Nap Land	4289 4296+04298 4300+04305	65.00	20.00	4.50	5850.00	79°16'978"	30°09'287"
3	xs 0/39 to 0/40	Nap Land	4476+04479 4486+04495	65.00	20.00	4.50	5850.00	79°16'235"	30°09'223"
4	xs 1/38 to 1/39	Nap Land	1665+01657 1691+01697	70.00	33.00	4.50	10395.00	79°16'346"	30°09'628"
5	xs 2/15 to 2/16	Nap Land	1436 1442-1448	65.00	20.00	4.50	5850.00	79°16'588"	30°09'590"
6	xs 3/28 to 3/29	Nap Land	293-294 304-308	60.00	20.00	4.50	5400.00	79°16'688"	30°09'913"
7	xs 4/22 to 4/23	Nap Land	1243-1248	70.00	38.00	4.50	11970.00	79°16'509"	30°09'809"
						<b>Total</b>	<b>53797.50</b>		

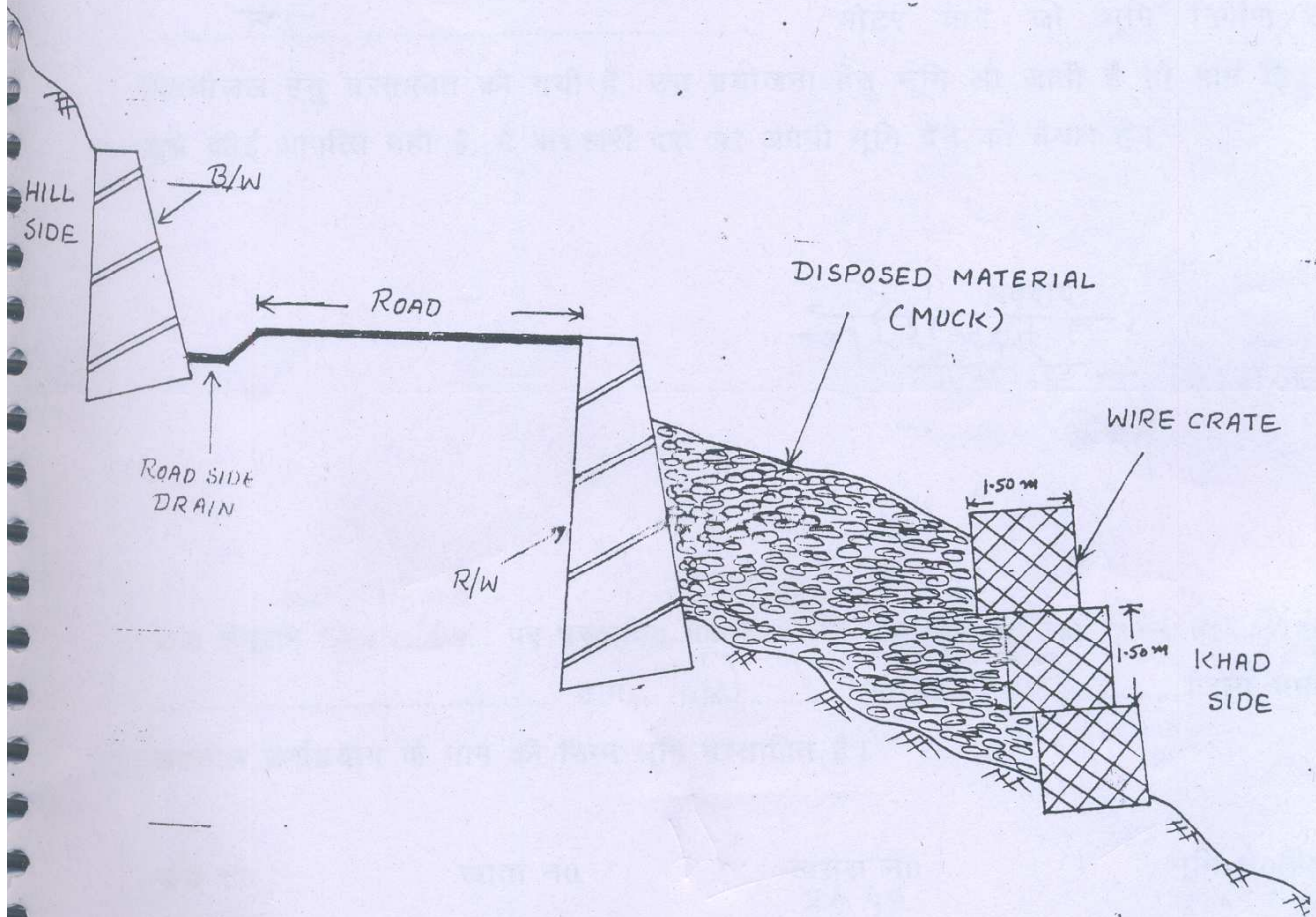
  
Junior Engineer  
Provincial Division, PWD  
Karanprayag

  
Assistant Engineer  
Provincial Division, PWD  
Karanprayag

  
Executive Engineer  
Provincial Division, PWD  
Karanprayag



कार्य का नाम - जनपद चमोली के विधान सभा क्षेत्र कठिमाग में  
कोली पैण्ड से घाटोडा मोटर मार्ग एव 02 आर.सी.सी.  
सेतु निर्माण का कार्य ।



TYPICAL X-SECTION OF MUCK DISPOSAL PLAN

MAK  
J.E.

MAK  
A.E.

MAK  
E.E.

अनापत्ति प्रमाण पत्र

जनपद चमोली के कर्णप्रयाग ब्लॉक के अर्न्तगत कोटी रोड से चाबोड़ा  
तक मोटर मार्ग जो भूमि निर्माण/मक  
 डिस्पोजल हेतु प्रस्तावित की गयी है, उस प्रयोजना हेतु भूमि ली जाती है तो मार्ग हित में  
 मुझे कोई आपत्ति नहीं है, मैं सरकारी दरों पर अपनी भूमि देने को तैयार हूँ।

भवदीय  
नरेश सिंह  
 मेरकासिह 540 सरोपसिह  
 ग्राम - कोटी

स्वी निर्मित मार्ग  
 का 0 सेक्शन 28-29 पर प्रस्तावित मकडिस्पोजल हेतु नाप भूमिधर नरेश सिंह 540 सरोपसिह  
 ग्राम कोटी प 0 कोटी जिला चमोली  
 तहसील कर्णप्रयाग के नाम की निम्न भूमि प्रस्तावित है।

कं 0 सं 0	खाता नं 0	खसरा नं 0	भूमि क्षेत्र (हे 0)
1	11	2649	0.051
		2650	0.054
		2651	0.024
		2652	0.011
		2648	0.053
			<u>0.193</u>
			Total 0.193 हे 0

26/5  
 17/34/10

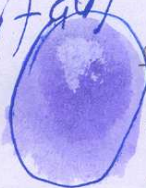


## अनापत्ति प्रमाण पत्र

जनपद चमोली के कर्णप्रयाग ब्लॉक के अन्तर्गत कोरीकोट से छतोडा  
मोटर मार्ग जो भूमि निर्माण/मक  
 डिस्पोजल हेतु प्रस्तावित की गयी है, उस प्रयोजना हेतु भूमि ली जाती है तो मार्ग हित में  
 मुझे कोई आपत्ति नहीं है, मैं सरकारी दरों पर अपनी भूमि देने को तैयार हूँ।

21/02/2017

भवदीय



केदारसिंह पुत्र रामसिंह  
 दीपकसिंह पुत्र केदारसिंह  
 ग्राम - कोरी

का0 सेक्शन 1/4 - 1/5 पर प्रस्तावित मकडिस्पोजल हेतु नाप भूमिधर केदारसिंह पुत्र रामसिंह  
दीपकसिंह पुत्र केदारसिंह ग्राम कोरी प0 वृ0 कोरी जिला चमोली  
 तहसील कर्णप्रयाग के नाम की निम्न भूमि प्रस्तावित है।

कं0 सं0

खाता नं0

खसरा नं0

भूमि क्षे0(हे0)

1

3  
4289

4298  
 4289  
 4296  
 4297  
 4300  
 4301

0.028  
 0.024  
 0.015  
 0.011  
 0.028  
 0.011

4305

~~0.078~~  
 0.015

योग: 0.132 हे0

2017  
 24/02/17  
 कोरी

## अनापत्ति प्रमाण पत्र

जनपद चमोली के कर्णप्रयाग ब्लॉक के अर्न्तगत ..... कोटी वृण्ड से  
खातोरा तब ..... मोटर मार्ग जो भूमि निर्माण/मक  
 डिस्पोजल हेतु प्रस्तावित की गयी है, उस प्रयोजना हेतु भूमि ली जाती है तो मार्ग हित में  
 मुझे कोई आपत्ति नहीं है, मैं सरकारी दरों पर अपनी भूमि देने को तैयार हूँ।

भवदीय

गोविन्द सिंह गोविन्द सिंह अर्जुन सिंह  
भवदीय भवदीय भवदीय  
भवन सिंह, जयवीर सिंह पुत्र  
भवन सिंह ग्राम - कोटी

का0 सेक्शन 0/39-0/40 पर प्रस्तावित मकडिस्पोजल हेतु नाप भूमिधर गोविन्द सिंह  
गोविन्द सिंह भवदीय भवदीय कोटी प0 वृ0 कोटी जिला चमोली  
 तहसील कर्णप्रयाग के नाम की निम्न भूमि प्रस्तावित है।

कं0 सं0	खाता नं0	खसरा नं0	भूमि क्षे0(हे0)
1	14	4479	0.011
		4478	0.013
		4477	0.014
		4476	0.006
		4486	0.015
		4487	0.015
		4488	0.020
		4495	0.035
			0.132



## अनापत्ति प्रमाण पत्र

जनपद चमोली के कर्णप्रयाग ब्लॉक के अर्न्तगत कोटी - ५०४ से  
घातोडा तहसील मोटर मार्ग जो भूमि निर्माण/मक  
 डिस्पोजल हेतु प्रस्तावित की गयी है, उस प्रयोजना हेतु भूमि ली जाती है तो मार्ग हित में  
 मुझे कोई आपत्ति नहीं है, मैं सरकारी दरों पर अपनी भूमि देने को तैयार हूँ।

भवदीय

योगेश्वर प्रसाद योगेश्वर प्रसाद S/o आरदा प्रसाद  
ग्राम घातोडा (कृषिकारी)

काठ सेक्शन १/३८ - १/३९ पर प्रस्तावित मकडिस्पोजल हेतु नाप भूमिधर योगेश्वर प्रसाद  
S/o आरदा प्रसाद ग्राम घातोडा पट्टा नं० कोटी जिला चमोली  
 तहसील कर्णप्रयाग के नाम की निम्न भूमि प्रस्तावित है।

कं० सं०	खाता नं०	खसरा नं०	भूमि क्षेत्र (हे०)
1	19	1697	0.010
		1693	0.018
		1694	0.030
		1696	0.030
		1691	0.048
			0.054
			<u>योग 0.136 हे०</u>
			<u>210 350 नि०</u>
			<u>कोटी</u>



## अनापत्ति प्रमाण पत्र

जनपद चमोली के कर्णप्रयाग ब्लॉक के अन्तर्गत ..... कोली - ५०५ से  
 ..... द्यौडा तक ..... मोटर मार्ग जो भूमि निर्माण/मक  
 डिस्पोजल हेतु प्रस्तावित की गयी है, उस प्रयोजना हेतु भूमि ली जाती है तो मार्ग हित में  
 मुझे कोई आपत्ति नहीं है, मैं सरकारी दरों पर अपनी भूमि देने को तैयार हूँ।

भवदीय  
 केदारदत्त  
 भजन वाम  
 भजन वाम  
 केदारदत्त S/O शिवराम  
 भजन वाम पुत्र शरणलीराम  
 ग्राम - द्यौडा

का 10 सेक्शन ५३८-५३९ पर प्रस्तावित मकडिस्पोजल हेतु नाप भूमिधर केदारदत्त S/O शिवराम  
 भजन वाम पुत्र शरणलीराम ग्राम द्यौडा प 0 वृ 0 कोली जिला चमोली  
 तहसील कर्णप्रयाग के नाम की निम्न भूमि प्रस्तावित है।

कं 0 सं 0	खाता नं 0	खसरा नं 0	भूमि क्षेत्र (हे 0)
1	19	1695	0.004
		1696	0.030
		1657	0.014
		1656	0.048 हे 0
		1655	0.030
			0.030
			0.108 हे 0
			210 234 नि 0
			कोली

अनापत्ति प्रमाण पत्र

जनपद चमोली के कर्णप्रयाग ब्लॉक के अन्तर्गत ..... कौड़ी पट्ट से  
..... हातोडा तक ..... मोटर मार्ग जो भूमि निर्माण/मक  
डिस्पोजल हेतु प्रस्तावित की गयी है, उस प्रयोजना हेतु भूमि ली जाती है तो मार्ग हित में  
मुझे कोई आपत्ति नहीं है, मैं सरकारी दरों पर अपनी भूमि देने को तैयार हूँ।

भवदीय  
कृ. मल्लाह  
हरीश S/O शम्भू प्रसाद  
शान्ति प्रसाद S/O बच्चिराम  
योगेश्वर प्रसाद योगेश्वर प्रसाद S/O शम्भू प्रसाद  
ग्राम - धनौडा

का० सेक्शन 2/15-2/16 पर प्रस्तावित मकडिस्पोजल हेतु नाप भूमिधर दरीडा, योगेश्वर बुल  
ग्राम छतोडा प० वृ० कोरी जिला चमोली  
तहसील कर्णप्रयाग के नाम की निम्न भूमि प्रस्तावित है।

कं० सं०	खाता नं०	खसरा नं०	भूमि क्षे०(हे०)
1	19	1436	0.030
		1445	0.015
		1446	0.015
		1447	0.025
		1448	0.085 हे०
		1442	0.020
			0.030
			0.135 हे०

जमा - रा० ४५ नि०



## अनापत्ति प्रमाण पत्र

जनपद चमोली के कर्णप्रयाग ब्लॉक के अन्तर्गत ..... नौली - वृ०५ जे  
 घातोडा तन्तु ..... मोटर मार्ग जो भूमि निर्माण/मक  
 डिस्पोजल हेतु प्रस्तावित की गयी है, उस प्रयोजना हेतु भूमि ली जाती है तो मार्ग हित में  
 मुझे कोई आपत्ति नहीं है, मैं सरकारी दरों पर अपनी भूमि देने को तैयार हूँ।

भवदीय

जमन सिंह  
 जमन सिंह S/O गवर सिंह  
 रेवती देवी पत्नी अखिल सिंह  
 अमर देवी राजेन्द्र सिंह S/O सुरेन्द्र सिंह

का० सेक्शन ३/२४-३/२५ पर प्रस्तावित मकडिस्पोजल हेतु नांप भूमिधर जमन सिंह S/O  
 राजेन्द्र सिंह S/O सुरेन्द्र सिंह भूमि घातोडा प० वृ० नौली जिला चमोली  
 गवर्ण सिंह, रेवती देवी पत्नी अखिल सिंह  
 तहसील कर्णप्रयाग के नाम की निम्न भूमि प्रस्तावित है।

कं० सं०	खाता नं०	खसरा नं०	भूमि क्षे०(हे०)
1	2	304	0.016
		305	0.016
		306	0.009
		307	6.005
Total 0.046 हे० जमन सिंह			
15	308	294	0.015
		293	0.040
		307	0.015
			0.006
Total 0.076 हे० राजेन्द्र सिंह			
रा० ३५ जि०			

## अनापत्ति प्रमाण पत्र

जनपद चमोली के कर्णप्रयाग ब्लॉक के अन्तर्गत कोरी वैण्ड से  
घतोडा ताल मोटर मार्ग जो भूमि निर्माण/मक  
 डिस्पोजल हेतु प्रस्तावित की गयी है, उस प्रयोजना हेतु भूमि ली जाती है तो मार्ग हित में  
 मुझे कोई आपत्ति नहीं है, मैं सरकारी दरों पर अपनी भूमि देने को तैयार हूँ।

भवदीय

बाग/सिंह वागसिंह ५० गंगासिंह  
प्रेमसिंह प्रेमसिंह ५० सरावासिंह  
 ग्राम - घतोडा

का० सेक्शन ४/२२-४ पर प्रस्तावित मकडिस्पोजल हेतु नाप भूमिधर बाग/सिंह ५० गंगासिंह  
प्रेमसिंह ५० सरावासिंह ग्राम घतोडा प० वृ० कोरी जिला चमोली  
 तहसील कर्णप्रयाग के नाम की निम्न भूमि प्रस्तावित है।

कं० सं०	खाता नं०	खसरा नं०	भूमि क्षे०(हे०)
१	१५	१२४८	०.०५५
		१२४७	०.०५५
		१२४६	०.०३५
		१२४३	०.०३५
		१२४४	०.१४५
		१२४५	०.०२५
			०.००८
			०.२१३

योग

२१० उपनि०



अनापत्ति प्रमाण पत्र

जनपद चमोली के कर्णप्रयाग ब्लॉक के अन्तर्गत कोरी के 05 स. धरोडा  
तक मोटर मार्ग जो भूमि निर्माण/मक  
 डिस्पोजल हेतु प्रस्तावित की गयी है, उस प्रयोजना हेतु भूमि ली जाती है तो मार्ग हित में  
 मुझे कोई आपत्ति नहीं है, मैं सरकारी दरों पर अपनी भूमि देने को तैयार हूँ।

भवदीय

राजेश सिंह  
ग्राम - धरोडा  
प. क्षेत्र - कोरी

युनीटा केरी

का 0 सेक्शन 4/22 - 4/23 पर प्रस्तावित मकडिस्पोजल हेतु नाप भूमिधर राजेश सिंह  
ग्राम - धरोडा प 0 वृ 0 कोरी जिला चमोली  
 तहसील कर्णप्रयाग के नाम की निम्न भूमि प्रस्तावित है।

कं 0 सं 0	खाता नं 0	खसरा नं 0	भूमि क्षे 0 (हे 0)
1	15	1244	0.025
		1243	0.035

0.060 हे 0

राजेश सिंह



कार्य का नाम - जनपद चमोली के विधान सभा क्षेत्र कर्णप्रयाग में कोली -  
 पैठ से घाटोडा मोठ मार्ग एवं 02 गाटोलीं सीठ लेवू निर्माण।



x-s 0/28 to 0/29  
 ( पूर्व निर्माण )



x-s 0/14 to 0/15

mgk  
 J.E

सहायक अभियन्ता  
 जलिय बंध लो. नि. वि.

अभिप्राय अभियन्ता  
 जलिय बंध लो. नि. वि.  
 कर्णप्रयाग [चमोली]



कार्ज ना नात्र - जनपद जमौली के विधान सभा क्षेत्र नमोप्रगण में मोदी के  
ले दतोर मोर कार्ज एव 02 मा० सी० सी० पैलु निगीर कार्ज



X-5 0/39 to 0/40



X-5 1/38 to 1/39  
सहायक अ. नि. वि.  
मन्त्रीय सच. लो. नि. वि.  
12.12.18

mk  
28

राजिप्राप्ति अभियन्ता  
राष्ट्रीय सच. लो. नि. वि.  
कर्णालपुरा [जमौली]



कार्य का नाम - जनपद मसौली के विद्यालयों में खेल उपकरणों के लोपी पैच की  
घण्टोडा जो फार्म एव 02 माल 100 मीटर सेटू निर्माण का कार्य



X-S 2/15 to 2/16



X-S 3/28 to 3/29

may  
08

सहायक आयुक्त  
जनपद मसौली, जिला न. वि.  
र. 15

बचिशासी अभियन्ता  
राष्ट्रीय स्तर लो. नि. वि.  
कर्मचारी - नोबी]





ma/s  
J.C.

अविशासी अभियन्ता  
राष्ट्रीय कार्य लो० नि० वि०  
कर्मचारी